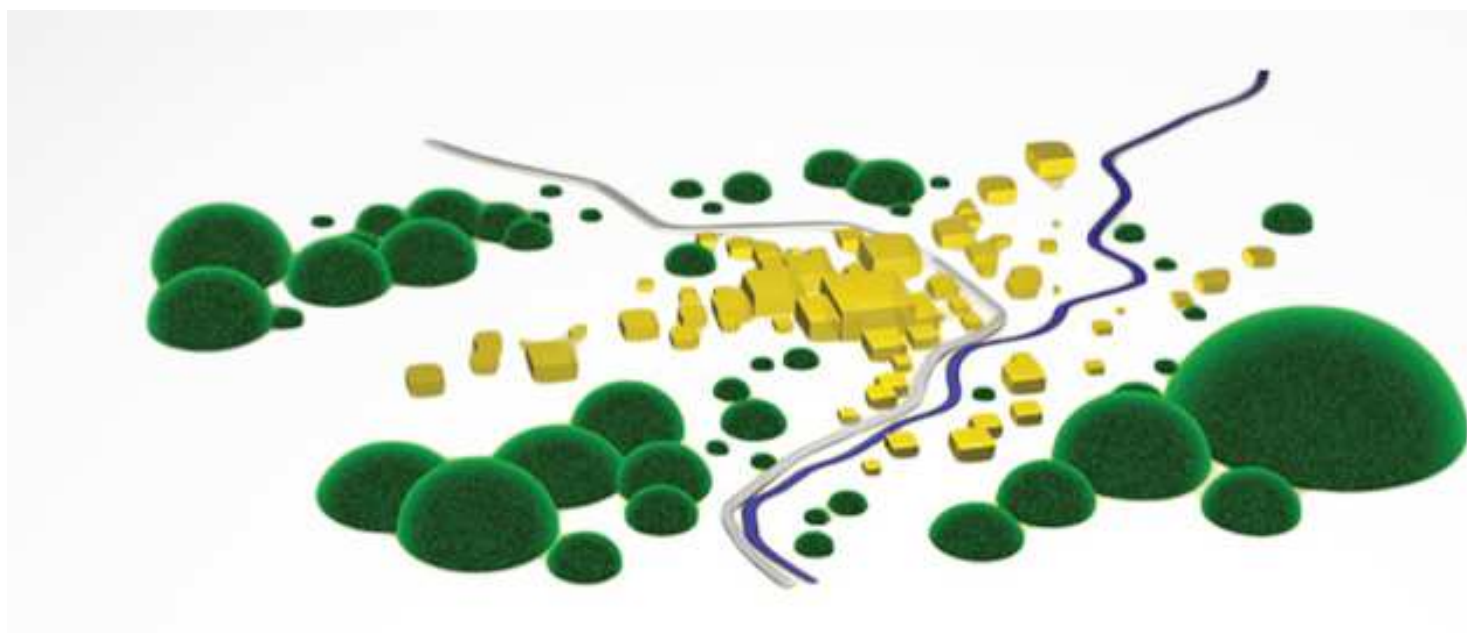




Strategia Rozwoju Miasta i Gminy Myślenice na lata 2016 – 2020



MYŚLENICE, KWIECIEŃ 2016



Spis treści

1.	Wstęp	4
2.	Miejsce strategii w zarządzaniu gminą	8
2.1.	Wieloletnia Prognoza Finansowa (WPF).....	8
2.2.	Budżet	9
3.	Diagnoza sytuacji społeczno-gospodarczej Myślenic	12
3.1.	Położenie	12
3.2.	Demografia	12
3.3.	Gospodarka	18
3.4.	Rynek pracy	21
3.5.	Infrastruktura społeczna	22
3.6.	Zagospodarowanie przestrzenne i mieszkalnictwo	48
3.7.	Komunikacja i transport	50
3.8.	Bezpieczeństwo	52
3.9.	Środowisko naturalne.....	57
3.10.	Gospodarka komunalna	65
3.11.	Finanse Gminy	68
4.	Założenia do <i>Strategii Miasta i Gminy Myślenice na lata 2016 – 2020</i>	71
4.1.	Ranking barier na drodze do realizacji celów	77
4.2.	Ranking efektywności instrumentów dynamizujących rozwój Gminy	78
4.3.	Obszary strategiczne.....	79
5.	Wizja i Cele rozwojowe Myślenic na lata 2016 – 2020	80
5.1.	Wizja Miasta i Gminy Myślenice	80
5.2.	Cele strategiczne i operacyjne	80
6.	Program Operacyjny na lata 2016-2020.....	98
6.1.	Zadania w obszarze <i>Rozwój gospodarczy i zagospodarowanie przestrzenne</i>	99
6.2.	Zadania w obszarze <i>Standard i jakość życia mieszkańców</i>	113
6.3.	Zadania w obszarze <i>Środowisko naturalne</i>	131
7.	Instrumenty wdrażania programu i komunikacji społecznej.....	136
7.1.	Poziom merytoryczny	136
7.2.	Poziom organizacyjny.....	137
7.3.	Poziom społeczny	138



Spis tabel

Tab. nr 1	Dochody i wydatki budżetu Gminy Myślenice wg rodzajów w 2014
Tab. nr 2	Dochody i wydatki budżetu Gminy Myślenice w procentach w 2014
Tab. nr 3	Populacja Myślenic w latach 2002 - 2014
Tab. nr 4	Przyrost naturalny w Myśleniach w latach 1995 - 2014
Tab. nr 5	Piramida wieku mieszkańców Myślenic 2014
Tab. nr 6	Przyczyny zgonów w Myśleniach w latach 2002 - 2013
Tab. nr 7	Struktura ludności wg płci w 2014
Tab. nr 8	Migracje ludności na pobyt stały w 2013
Tab. nr 9	Podmioty gospodarki narodowej w rejestrze REGON w 2013
Tab. nr 10	Szacunkowa stopa bezrobocia rejestrowanego w Myślenicach w latach 2014-2014
Tab. nr 11	Wybrane dane o rynku pracy w 2013 r.
Tab. nr 12.	Udział osób korzystających ze środowiskowej pomocy społecznej w 2014
Tab. nr 13	Wykaz placówek oświatowych publicznych i prywatnych na terenie Gminy Myślenice 2014
Tab. nr 14	Subwencja oświatowa oraz wydatki na profilaktykę alkoholową w 2014
Tab. nr 15	Szkolnictwo podstawowe - współczynnik skolaryzacji brutto
Tab. nr 16	Szkolnictwo gimnazjalne - współczynnik skolaryzacji brutto
Tab. nr 17	Poziom wykształcenia w Gminie Myślenice
Tab. nr 18	Bilans terenów zainwestowanych w gminie wykonany na podstawie inwentaryzacji
Tab. nr 19	Standard wyposażenia mieszkań na obszarach miejskich i wiejskich Myślenic
Tab. nr 20	Liczba zgłoszeń do SM wpływających od mieszkańców i samodzielnie podejmowanych interwencji oraz liczba ujawnionych naruszeń prawa
Tabela 21	Rozkład stężeń dwutlenku azotu, dwutlenku siarki i pyłu zawieszzonego w Myślenicach na tle województwa
Tab. nr 22	Informacje budżetowe Gminy Myślenice za rok 2014
Tab. nr 23	Informacje na temat funduszy europejskich za rok 2014
Tab. nr 24	Pożądanee funkcje Myślenic (wynik badań ankietowych)



1. WSTĘP

Strategia Rozwoju Miasta i Gminy Myślenice na lata 2016-2020 jest podstawowym i najważniejszym dokumentem lokalnego samorządu, określającym obszary, cele i kierunki interwencji polityki rozwoju, prowadzonej na obszarze Gminy Myślenice.

Zgodnie z zapisami ustawy o samorządzie lokalnym, to na władzach samorządowych spoczywa obowiązek tworzenia i realizacji strategii rozwoju, która obejmując wszystkie ważne elementy życia lokalnej społeczności, koncentrować się będzie na kształtowaniu szeroko rozumianej świadomości obywatelskiej i kulturowej, nowoczesnym rozwoju gospodarczym, a także zrównoważonym gospodarowaniu środowiskiem i przestrzenią (Ustawa z dnia 6 grudnia 2006 roku o zasadach prowadzenia polityki rozwoju).

W systemie zarządzania polityką rozwoju, strategia pełni kluczową rolę, jako generalny plan postępowania władz samorządu lokalnego w procesie zarządzania gminą, ale również jako narzędzie komunikowania się i partnerskiej współpracy z lokalną społecznością.

Strategia Rozwoju Miasta i Gminy Myślenice na lata 2016-2020 mówi o tym co, jako lokalna społeczność, możemy i chcemy osiągnąć w perspektywie najbliższych dziesięciu lat – wobec naszej obecnej pozycji rozwojowej oraz dzięki naszym oczekiwaniom i aspiracjom na przyszłość.

Strategia jest narzędziem wspierania pozytywnych zmian w naszej Gminie oraz niwelowania barier pojawiających się w jej otoczeniu. W dynamicznie zmieniającej się rzeczywistości, *Strategia* ma ambicję wspierać członków społeczności lokalnej w skutecznym odkrywaniu potencjałów i pełnym wykorzystywaniu szans na rozwój, stwarzanych zarówno przez nasze własne aktywności, jaki i rozwijające się otoczenie naszej Gminy.

Ostateczny dokument jest wynikiem zaangażowania się szerokiego grona osób i instytucji zainteresowanych rozwojem Myślenic, uczestniczących w pracach nad tym dokumentem. W efekcie prowadzonych konsultacji, spotkań i warsztatów udało się wypracować spójny i przejrzysty plan strategiczny rozwoju Myślenic w perspektywie najbliższych 4 lat, który wykracza poza kompetencje samorządu i powinien stać się podstawą budowania swoistego konsensus wokół naszych wspólnych celów rozwojowych.

Poprzedni dokument o charakterze strategicznym - *Plan Rozwoju Lokalnego Miasta i Gminy Myślenice na lata 2007 – 2015* został opracowany w roku 2007 na okres tożsamy z obecnym okresem programowania w Unii Europejskiej. Od tego czasu zarówno w otoczeniu zewnętrznym, jak i w relacjach wewnętrznych zaszło szereg zmian mających istotne znaczenie dla rozwoju lokalnego. Także wyzwania, przed którymi staje obecnie samorząd Myślenic w perspektywie najbliższych lat sprawiają, iż koniecznym stało się stworzenie nowego dokumentu, który wyznaczy nowe cele rozwojowe na najbliższą dekadę. Nie bez znaczenia był także fakt, iż na poziomie samorządu województwa przygotowano dokument o charakterze strategicznym obejmujący już perspektywę roku 2020. Ważne zatem było skorelowanie wizji rozwoju Gminy, z wizją rozwoju całego województwa, a także wyznaczenie kluczowych kierunków rozwoju Myślenic w kontekście nowego okresu programowania.

Tworząc niniejszy dokument brano pod uwagę zarówno wyzwania globalne, a także regionalne, które determinować będą procesy rozwojowe w najbliższych latach. Wśród czynników o charakterze ponadregionalnym warto wskazać przede wszystkim na:

- wpisanie się dokumentu i przyjętej wizji rozwoju w nową perspektywę finansową Unii Europejskiej na lata 2016 – 2020;
- zapewnienie spójności z celami dokumentów strategicznych na poziomie krajowym – szczególnie celami Krajowej Strategii Rozwoju.



Z kolei wśród czynników i wyzwań o charakterze wewnątrzregionalnym, które determinować będą w najbliższych latach procesy rozwojowe w Małopolsce należy wskazać m.in.¹:

- zapewnienie spójności z opracowaną strategią regionalną i planem zagospodarowania przestrzennego województwa;
- zróżnicowany poziom i tempo rozwoju społeczno-gospodarczego pomiędzy poszczególnymi częściami województwa, szczególnie w ujęciu subregionalnym;
- rosnącą presję zewnętrzną na koncentrację i specjalizację, zarówno w wymiarze tematycznym, jak i terytorialnym, przy wykorzystaniu potencjałów decydujących o przewadze konkurencyjnej regionu;
- rosnące znaczenie przestrzennej dostępności dóbr i usług dla rozwoju gospodarczego i społecznego;
- brak jednoznacznie określonej roli i polityki wobec obszarów funkcjonalnych, rozumianych jako obszary integracji przestrzennej;
- wzrastającą rolę ośrodków miejskich w generowaniu wysokiej jakości, trwałych miejsc pracy przy wyraźnie postępującym procesie suburbanizacji;
- przemiany funkcjonalne obszarów wiejskich oraz ich wysoki, wciąż niedostatecznie wykorzystywany potencjał rezydencjonalny;
- rosnące oddziaływanie zmian demograficznych dla procesów gospodarczych zachodzących w przestrzeni regionalnej;
- rosnące znaczenie wieloaspektowego bezpieczeństwa, szczególnie w wymiarze środowiskowym, zdrowotnym i społecznym – dla równoważenia rozwoju oraz jakości życia.

Działania bieżące samorządu i rozwiązywanie bieżących problemów wspólnoty samorządowej nie sprzyjają długoterminowej, strategicznej refleksji nad wpływem wyżej wymienionych czynników na procesy rozwojowe w Gminie. Nie sprzyja temu również roczna perspektywa budżetu gminy - podstawowego planu finansowego i źródła finansowania zadań lokalnych. Stąd konieczna jest refleksja i określenie długoterminowych celów wspólnoty, po to, by realizując zadania bieżące łatwo było rozpoznać czy wpisują się one w realizację celów długoterminowych i w sposób rzeczywisty kreują rozwój Gminy oraz stwarzają nowe szanse dla lokalnej wspólnoty samorządowej.

Strategia jest procesem twórczym. Jej domeną jest zidentyfikowanie najważniejszych zjawisk oraz uzgodnienie wiarygodnych celów, zadań, a w konsekwencji całej strategii działań. Celem tak rozumianej Strategii jest świadome wywieranie wpływu na tworzenie lokalnego rozwoju społeczno-gospodarczego, czyli procesu, dzięki któremu samorząd podnosi jakość życia swoich mieszkańców, tworząc przez to nową jakość wspólnoty oraz pobudzając postęp gospodarczy. Lokalny rozwój społeczno-gospodarczy jest procesem przewidywalnym, planowanym i wdrażanym dzięki spójnym działaniom i programom podejmowanym przez sektor publiczny oraz prywatny tzn. samorząd wraz z lokalną społecznością.

Istotnym elementem partnerskiego planowania strategicznego jest osiągnięcie konsensusu pomiędzy wszystkimi uczestnikami procesu tak, aby zapisane cele odpowiadały oczekiwaniom większości społeczności lokalnej. Ważne jest, by cele były realne w założonej, długiej perspektywie czasowej. Stąd też efektywne planowanie strategiczne powinno posiadać trzy cechy:

¹ Na podstawie wyzwań o charakterze wewnątrzregionalnym zdefiniowanych w projekcie *Strategii Rozwoju Województwa Małopolskiego 2011 – 2020*, Załącznik nr 1 do Uchwały Nr 690/10 Zarządu Województwa Małopolskiego z dnia 24 czerwca 2010 roku.



- powinny pomagać samorządowi w sformułowaniu wspólnych i akceptowanych celów, a także tak wpływać na rozwój społeczno gospodarczy, by możliwe było ich osiągnięcie;
- powinny przedstawiać samorządowi cele i zadania rozwoju społeczno-gospodarczego. Mówiąc inaczej powinno podpowiadać jakie plany są do zrealizowania, jakie są niezbędne ku temu zasoby i jak osiągać założone cele;
- w przeciwieństwie do innych metod planistycznych powinno skupiać się na przedsięwzięciach wykonalnych.

Niezwykle istotnym elementem *Strategii*, warunkującym trafność dokonywania kolejnych rozstrzygnięć jest realistyczna ocena lokalnych zasobów, szans i zagrożeń.

Niniejszy dokument jest generalną odpowiedzią na powyższe kwestie wypracowaną w trakcie warsztatów lokalnych, wspartą ogólną diagnozą stanu gminy. Podstawowy kształt *Strategii* został wypracowany i uzgodniony w trakcie cyklu spotkań, w tym dwóch sesji warsztatów planowania strategicznego, które odbyły się 5 i 18 października na terenie Myślenickiego Ośrodka Kultury i Sportu oraz Zespołu Szkół Ponadgimnazjalnych Małopolska Szkoła Gościńska w Myślenicach, a także dzięki wkładowi merytorycznemu wypracowanemu w trybie indywidualnych konsultacji z władzami samorządowymi Myślenic.

W warsztatach strategicznych uczestniczyli przedstawiciele samorządu gminy, a także liderzy lokalnych środowisk – radni, sołtysi, przedsiębiorcy, przedstawiciele ważnych instytucji sektora edukacji i kultury, ochrony środowiska, organizacji pozarządowych oraz służb porządkowych (policji, straży miejskiej, straży pożarnej).

Proces planowania *Strategii* był moderowany i wspierany przez zewnętrznych konsultantów - głównie w zakresie metodologii i procedury prac, aktualizacji diagnozy stanu gminy, moderowania warsztatów strategicznych oraz opracowania i syntezy wyników prac.

Zakres prezentowanej *Strategii* obejmuje wiedzące, z punktu widzenia rozwoju lokalnego, obszary aktywności władz lokalnych i skupia się przede wszystkim na priorytetach. Zgodnie z zamierzeniami twórców dokumentu nie obejmuje on wszystkich zadań realizowanych przez Gminę, a jedynie te, które wydają się kluczowe dla dalszego rozwoju społeczno-gospodarczego i jakości życia wspólnoty gminnej.

Istotą *Strategii* jest więc wyznaczenie głównych, najważniejszych kierunków działań średnio- i długookresowych i takie opisanie sposobu ich realizacji, który pozwoli na wykorzystanie dokumentu *Strategii* do wspomagania zarządzania Gminą, i co równie ważne w dzisiejszych czasach – sięgania po zewnętrzne źródła finansowania kluczowych, z punktu widzenia rozwoju Gminy, inwestycji i projektów. Poza wskazaniem głównych obszarów i kierunków działania *Strategia* ustala również, w jaki sposób monitorowane będą postępy w jej realizacji i jaki powinien być mechanizm ich oceny.

Strategia Rozwoju Miasta i Gminy Myślenice na lata 2016-2020 jest głównym średnio- i długoterminowym dokumentem programowym przygotowywanym przez władze samorządowe i ma charakter kierunkujący pozostałe prace programowe. Kolejnym krokiem będzie zintegrowanie ze *Strategią* istniejących programów i planów dziedzinowych (także tych już istniejących), a także przygotowanie na tej podstawie zaktualizowanych szczegółowych planów realizacyjnych rozwoju w poszczególnych obszarach strategicznych. Osią tych planów będą priorytety ujęte w *Strategii*, uzupełnione o plan realizacji pozostałych ważnych zadań w danej dziedzinie.

Ustalenia zawarte w dokumencie *Strategii* oraz w związanych z nią dokumentach programowych i planach realizacyjnych winny być corocznie wykorzystywane jako podstawowe wytyczne przy formułowaniu projektu budżetu Gminy oraz przy formułowaniu strategii postępowania w zakresie pozyskiwania przez Gminę zewnętrznych środków pomocowych, szczególnie ze źródeł UE. Powinny być także wykorzystywane jako wskazówki do współpracy Gminy z partnerami samorządowymi i społecznymi, a w konsekwencji do



podejmowania wspólnych przedsięwzięć służących zaspokojeniu potrzeb społeczności Myślenic.



2. MIEJSCE STRATEGII W ZARZĄDZANIU GMINĄ²

Strategia jest narzędziem umożliwiającym zarządzanie jednostką samorządu terytorialnego w długim przedziale czasowym. Ze wszystkich narzędzi zarządzania strategia posiada najdłuższą perspektywę czasową. Z tego względu inne narzędzia zarządzania są ze strategią powiązane w sposób bezpośredni, bądź pośredni.

Strategia wyznacza długoterminowe cele stojące przed społecznością lokalną. Wdrażana jest przez całą społeczność lokalną, a nie tylko Urząd Miasta, dla którego wskazuje drogę do osiągnięcia celów stojących przed społecznością. Z tego względu na powyższym schemacie wydzielono gminę i jej jednostki organizacyjne. Część zadań może być realizowana przez inne jednostki, w szczególności przez organizacje pozarządowe. Inne jednostki mogą być finansowane z budżetu Gminy, albo też mogą realizować zadania z innych środków. Strategia wyznacza cele długoterminowe, natomiast nie definiuje dokładnie szczegółów realizacji. W przypadku celów wymagających realizacji zadań nieinwestycyjnych, środki na realizację tych zadań powinny zostać zaplanowane w budżetach rocznych. Ponieważ zadania nie inwestycyjne zwykle nie wymagają tak skomplikowanego planowania jak inwestycyjne, zwykle nie jest potrzebny etap pośredni między strategią, a budżetem rocznym (wykonaniem), bądź jest potrzebny uproszczony etap pośredni w postaci planu. Zadania inwestycyjne wymagają dokładniejszego planowania. Zwykle samo przygotowanie inwestycji trwa dłużej niż roczny plan finansowy Gminy, czyli budżet. Należy wykonać dokumentację przedinwestycyjną w postaci studium wykonalności, oceny oddziaływania na środowisko, projektu technicznego, a często aplikacji o dofinansowanie ze środków zewnętrznych. Analizy te wykonuje się w celu wyboru optymalnego - z punktu widzenia społeczności lokalnej – wariantu realizacji inwestycji. Strategia identyfikuje i zapisuje cele, do których dąży społeczność lokalna oraz definiuje drogę dojścia do konkretnych rozwiązań (ale nie same rozwiązania).

Wieloletnia Prognoza Finansowa (WPF)

Przepisy reformujące sektor finansów publicznych wprowadziły obowiązek opracowywania na poziomie jednostek samorządu terytorialnego wieloletniej prognozy finansowej (WPF). Z założenia ma to być dokument strategiczny, wieloletni, stanowiący podstawę rozwoju samorządów.

Zgodnie z brzmieniem art. 227 n.u.f.p. WPF obejmuje okres roku budżetowego oraz co najmniej trzech kolejnych lat. Okres objęty WPF nie może być jednak krótszy niż okres, na jaki przyjęto limity wydatków, określone dla każdego przedsięwzięcia ujętego w dokumencie. Ponadto prognozę kwoty długu, stanowiącą część WPF, sporządza się na okres, na który zaciągnięto oraz zamierza się zaciągnąć zobowiązania. W praktyce oznacza to, że WPF należy opracowywać co roku z uwzględnieniem czasokresu realizowanych przedsięwzięć (nowych i kontynuowanych) i jeśli zadania ujęte w planie wieloletnim wykraczają poza okres czterech lat budżetowych, czyli ustawowego minimum czasowego dla WPF, dokument ten trzeba opracować na taki okres, na jaki przewidziano realizację zadań – np. 5–7 lat. Natomiast prognoza kwoty długu, jako dokument uzupełniający WPF, podobnie jak prognoza sporządzana na podstawie przepisów poprzedniej ustawy o finansach publicznych, powinna odzwierciedlać wskaźniki zadłużenia na przestrzeni tylu lat, na ile planowane są zaciągnięcie i spłata zobowiązań.

² Opracowano na podstawie: Krzysztof Pakoński, *Zarządzanie finansowe i i strategiczne*, Warszawa 2003 oraz *Wieloletnie Plany Inwestycyjne*, praca zbiorowa pod red. Rafała Stanka i Dariusza Śmiałkowskiego, Warszawa 2001



Dane wynikające z konstrukcji planowanego budżetu JST

Zgodnie z brzmieniem art. 226 u.o.f.p. WPF powinna być realistyczna i określać dla każdego roku objętego prognozą co najmniej:

- dochody bieżące oraz wydatki bieżące budżetu jednostki samorządu terytorialnego, w tym na obsługę długu, gwarancje i poręczenia;
- dochody majątkowe, w tym dochody ze sprzedaży majątku oraz wydatki majątkowe budżetu jednostki samorządu terytorialnego (definicję dochodów i wydatków, zarówno bieżących, jak i majątkowych, ustawodawca zawarł w art. 235 ust. 2 i 3 oraz art. 236 ust. 2 i 4 u.o.f.p.

Wykaz przedsięwzięć stanowi integralną część uchwały w sprawie WPF i powinien być opracowany w formie załącznika zawierającego odrębnie dla każdego przedsięwzięcia informacje dotyczące: nazwy i celu, jednostki organizacyjnej odpowiedzialnej za realizację wykonywania przedsięwzięcia lub koordynującej jego wykonywanie, okresu realizacji i łącznych nakładów finansowych, limitów wydatków w poszczególnych latach oraz limitu zobowiązań.

Ustawodawca poprzez zapisy art. 226 ust. 4 u.o.f.p. określił, co należy rozumieć pod pojęciem „przedsięwzięcie”, wymieniając to w trzech punktach. Są to wieloletnie: 1) programy, projekty lub zadania, w tym związane z programami finansowanymi z udziałem środków pochodzących z budżetu UE oraz nie podlegające zwrotowi środki z pomocy udzielanej przez państwa członkowskie Europejskiego Porozumienia o Wolnym Handlu (EFTA), a także inne środki pochodzące ze źródeł zagranicznych, nie podlegające zwrotowi oraz związane z umowami o partnerstwie publiczno-prywatnym;

2) umowy, których realizacja w roku budżetowym i w latach następnych jest niezbędna do zapewnienia ciągłości działania jednostki i z których wynikające płatności wykraczają poza rok budżetowy;

3) gwarancje i poręczenia udzielane przez jednostki samorządu terytorialnego. Poprzez fakt enumeratywnego wyliczenia zdarzeń, które mogą być potraktowane jako przedsięwzięcia i w związku z tym objęte WPF, katalog możliwości został zamknięty i przy tworzeniu załącznika do WPF należy odnosić się tylko i wyłącznie do tych wskazań.

Budżet

Budżet jest rocznym planem finansowym jednostki samorządu terytorialnego. Z punktu widzenia finansowania poszczególnych zadań jest dokumentem najważniejszym. Jednak proces uchwalania budżetu nie sprzyja podejmowaniu decyzji w oparciu o cele długoterminowe. Dlatego proces opracowywania i uchwalania budżetu powinien uwzględniać decyzje podjęte przy opracowywaniu strategii rozwoju gminy oraz wieloletniej prognozy finansowej.

W przypadku zastosowania takiego schematu możemy mówić o zintegrowanym podejściu do zarządzania. W przypadku Jednostki Samorządu Terytorialnego, jaką jest gmina zarządzanie takie powinny cechować następujące elementy:

- wieloletnia perspektywa w planach zadań inwestycyjnych i operacyjnych (posiadanie WPF);
- kompletność planów realizacyjnych budżetu i wszystkich jednostek świadczących usługi dla mieszkańców, niezależnie od ich formy prawnej;
- efektywność zarządzania;
- uczestnictwo mieszkańców w zarządzaniu gminą poprzez swoich reprezentantów.



Wśród innych warunków skutecznego zarządzania strategicznego gminą warto zwrócić uwagę także na:

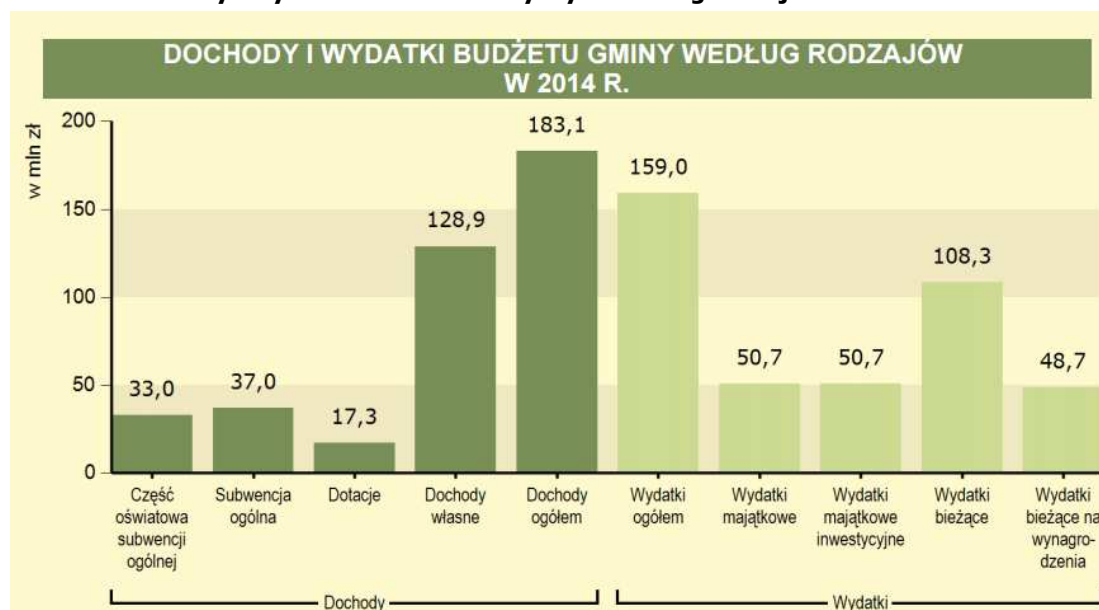
- odpowiednio wcześniej ustalony cel podejmowania prac planistycznych, który powinien być zrozumiały dla wszystkich potencjalnych uczestników. Każdy z uczestników może identyfikować się z innym (pośrednim) celem, w zależności od funkcji, jaką pełni w strukturach i wspólnocie samorządowej;
- jednoznacznie i precyzyjnie określony zakres kompetencji i obowiązków wszystkich osób i jednostek zaangażowanych w prace planistyczne;
- stosowne decyzje administracyjne, zasady opracowywania (począwszy od sporządzania wniosków aż do uchwalenia planu) i zastosowana terminologia powinna być wyjaśniona, opisana i usankcjonowana prawnie;
- długofalowość strategii, która winna być zintegrowana z planami zagospodarowania przestrzennego i strategiami branżowymi;
- zadbanie o odpowiednie ramy prawne - nadanie strategii rangi uchwały organu stanowiącego;
- założenie, że skutki wdrożenia będą poddawane monitorowaniu w fazie funkcjonowania. Dzięki temu system będzie otwarty na wprowadzanie zmian i stopniowe udoskonalenie.

Istotnymi elementami budżetu z punktu widzenia Miasta i Gminy Myślenice są następujące elementy:

1. **Budżet zadaniowy** jest to plan finansowy Gminy, przygotowany w taki sposób, że zanim wydatki zostaną zapisane w układzie klasyfikacji budżetowej wszystkie jednostki organizacyjne przygotowują w postaci zadań budżetowych szczegółowe rzeczowo – finansowe plany działalności jaką będą realizować w nadchodzącym roku budżetowym.

2. **Zadanie budżetowe** to elementarna jednostka rozliczeniowa w strukturze budżetu, charakteryzująca jednorodną działalność. Zadanie budżetowe posiada nazwę, cel, określony ilościowo i jakościowo rezultat, koszt realizacji oraz wskaźniki efektywności. W ramach działalności jednostek organizacyjnych wyodrębnia się dwa rodzaje zadań: bezpośrednio – związane z dostarczaniem usług na rzecz mieszkańców lub innych jednostek organizacyjnych Gminy, oraz pośrednio związane z utrzymaniem stanowisk pracy oraz infrastruktury.

Tab. nr 1 Dochody i wydatki budżetu Gminy Myślenice wg rodzajów w 2014



Źródło: Baza danych Lokalnych GUS



Należy podkreślić, że planowanie strategiczne stanowi pełny cykl zarządzania, w skład, którego wchodzi również etap monitorowania (oceny i wniosków).

Etap monitorowania powinien wpływać na modyfikację planów długoterminowych, w taki sposób, aby uwzględniać ewentualne zmiany. Zmieniające się uwarunkowania zewnętrzne często bowiem powodują konieczność modyfikacji planów.

Tab. nr 2 Dochody i wydatki budżetu Gminy Myślenice w procentach w 2014

DOCHODY BUDŻETU GMINY WEDŁUG DZIAŁÓW W %			
	2012	2013	2014
Ogółem	100,0	100,0	100,0
Rolnictwo i łowiectwo	27,6	2,9	30,8
Transport i łączność	0,6	0,1	0,5
Gospodarka mieszkaniowa	1,2	9,0	1,2
Administracja publiczna	0,8	0,6	0,9
Bezpieczeństwo publiczne i ochrona przeciwpożarowa	0,0	0,2	0,1
Różne rozliczenia	23,7	28,1	20,9
Oświata i wychowanie	2,7	3,1	3,0
Pomoc społeczna i pozostałe zadania w zakresie polityki społecznej	8,7	9,4	6,9
Edukacyjna opieka wychowawcza	0,2	0,2	0,2
Gospodarka komunalna i ochrona środowiska	2,6	4,2	6,7
Kultura i ochrona dziedzictwa narodowego	0,1	0,1	0,2
Kultura fizyczna	0,0	0,2	0,2
Dochody od osób prawnych i od osób fizycznych	31,5	41,5	28,3
Pozostałe	0,2	0,2	0,3

WYDATKI BUDŻETU GMINY WEDŁUG DZIAŁÓW W %			
	2012	2013	2014
Ogółem	100,0	100,0	100,0
Rolnictwo i łowiectwo	29,5	22,4	13,8
Transport i łączność	3,2	3,4	4,6
Gospodarka mieszkaniowa	1,3	4,7	1,6
Administracja publiczna	5,6	5,8	6,4
Bezpieczeństwo publiczne i ochrona przeciwpożarowa	0,9	1,1	1,4
Różne rozliczenia	-	-	-
Oświata i wychowanie	31,6	34,0	37,2
Pomoc społeczna i pozostałe zadania w zakresie polityki społecznej	9,3	10,0	10,5
Edukacyjna opieka wychowawcza	0,5	0,6	0,6
Gospodarka komunalna i ochrona środowiska	10,6	10,0	15,5
Kultura i ochrona dziedzictwa narodowego	2,8	2,3	2,7
Kultura fizyczna	0,7	1,2	0,8
Działalność usługowa	0,2	0,3	0,3
Ochrona zdrowia	0,7	0,7	0,7
Pozostałe	3,1	3,5	3,9



3. DIAGNOZA SYTUACJI SPOŁECZNO-GOSPODARCZEJ MYŚLENIC

3.1. Położenie

Gmina Myślenice leży w południowo-centralnej części województwa Małopolskiego, w odległości 30 km od Krakowa. Otaczają ją wzniesienia Pogórza Wielickiego, które przechodzą w łagodne stoki opadające ku dolinie Raby. Od południa kotlinę zamyka pasmo Beskidu Makowskiego. Samo miasto położone jest na wysokości 315 m. n.p.m. nad rzeką Rabą w pobliżu Zalewu Dobczyckiego i otaczają ją wzniesienia Dalinu, Chełmu i Uklejny. Gminę obok Myślenic tworzy 17 sołectw, są to miejscowości: Bęczarka, Borzęta, Bulina, Bysina, Chełm, Droginia, Głogoczków, Jasienica, Jawornik, Krzyszkowice, Łęki, Osieczany, Polanka, Poręba, Trzemesnia, Zasań, Zawada. Gmina Myślenice w całości należy do Krakowskiego Obszaru Metropolitalnego, co silnie determinuje szereg jej uwarunkowań rozwojowych. Z tego tytułu Myślenice w perspektywie najbliższych 10 lat są wymieniane obok Krakowa, Niepołomic, Wieliczki, Bochni i Dobczyc, jako ośrodek o najwyższym potencjale rozwojowym w Małopolsce.

Budowa geologiczna sprzyja powstawaniu licznych głęboko wyciętych dolin. Główną jednostką rzeźby centralnego obszaru gminy jest dolina Raby. Jej długość w granicach gminy wynosi ok. 10 km, wschodni odcinek (ok. 4,5 km) wypełniają wody Zbiornika Dobczyckiego. Dorzecze Raby stanowią dziesiątki potoków spływających z północnych i północno-zachodnich zboczy Pasma Lubomira i Łysiny oraz południowych zboczy Pogórza Wielickiego. Północna część gminy, o łagodniejszej rzeźbie terenu, leży w zlewni rzeki Skawinki. Przez gminę Myślenice przebiega droga E 77, o znaczeniu międzynarodowym, popularnie zwana „Zakopianką”. Prowadzi z Krakowa do przejść granicznych w Chyżnem i Łysej Polanie. Zaś w odległości zaledwie 35 km od centrum Myślenic znajduje się drugi, co do wielkości, polski port lotniczy im. Jana Pawła II w Balicach.

Gmina zajmuje obszar 153,7 km², z czego samo miasto Myślenice – 30,1 km². Obszar gminy stanowi około 1% ogólnej powierzchni województwa małopolskiego i 22,8% powierzchni powiatu Myślenickiego. W grupie gmin miejsko-wiejskich gmina Myślenice jest największą obszarowo w województwie małopolskim. Ważnym atutem Gminy jest jej stosunkowo duża lesistość wynosząca 31,1% całej powierzchni.

Gmina Myślenice graniczy z:

- od północy z gminą Mogilany
- od południa z gminą Pcim,
- od zachodu z gminą Sułkowice,
- od północnego wschodu z gminą Wiśniowa,
- od wschodu z gminami Dobczyce i Siepraw.

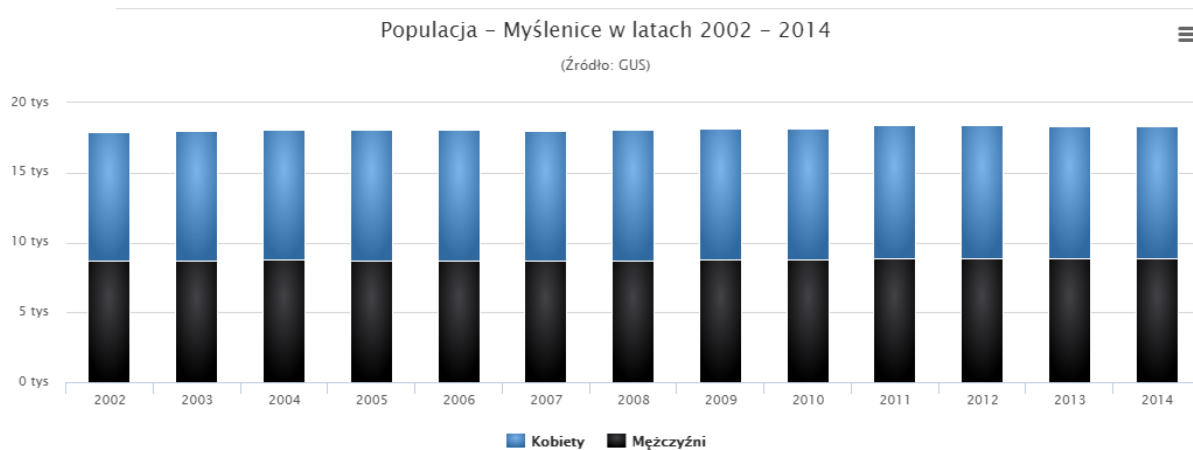
3.2. Demografia

Wg. stanu na 31 grudnia 2014 roku na terenie Miasta i Gminy Myślenice zameldowanych było łącznie 43 248 osób, z czego **18 346** na terenie miasta, zaś pozostałe 25 902 osób zamieszkiwało pozostałe miejscowości gminy. Liczba ludności systematycznie w ostatnich dziesięciu latach wzrasta (31 grudnia 2001 roku zameldowanych było tutaj 39 537 osób), przy czym znacznie większa dynamika wzrostu odnotowywana jest na obszarach wiejskich Myślenic. Obecnie w mieście mieszka 43% ludności całej gminy, zaś pozostałe 57% zamieszkuje obszary wiejskie okalające miasto. Procentowy stosunek kobiet do mężczyzn na terenie całej gminy jest zbliżony i w roku 2014 wyniósł 51,7% kobiet i 48,3% mężczyzn. W



latach 2002-2014 liczba mieszkańców wzrosła o 2.5%. Średni wiek mieszkańców wyniósł 37,6 lat i jest nieznacznie mniejszy od średniego wieku mieszkańców województwa małopolskiego oraz mniejszy od średniej wieku mieszkańców całej Polski.

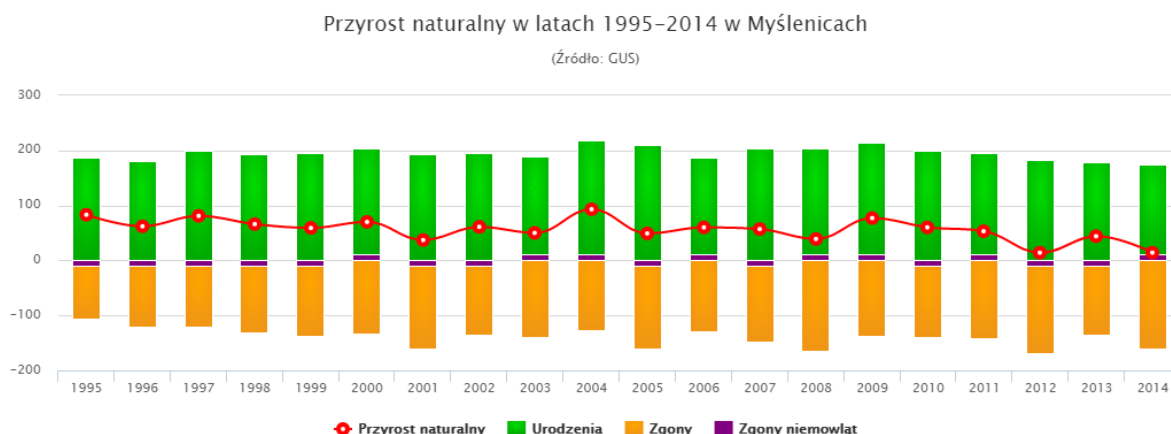
Tab. nr 3 Populacja Myślenic w latach 2002 - 2014



Źródło: polskawliczbach.pl

Myślenice mają dodatni przyrost naturalny wynoszący 14. Odpowiada to przyrostowi naturalnemu 2,9 na 1000 mieszkańców Myślenic. W 2014 roku urodziło się 174 dzieci, w tym 42,0% dziewczynek i 58,0% chłopców. Średnia waga noworodków to 3 380 gramów. Współczynnik dynamiki demograficznej, czyli stosunek liczby urodzeń żywych do liczby zgonów wynosi 1,41 i jest znacznie większy od średniej dla województwa oraz znacznie większy od współczynnika dynamiki demograficznej dla całego kraju.

Tab. nr 4 Przyrost naturalny w Myślenicach w latach 1995 - 2014.



Źródło: polskawliczbach.pl

Jednocześnie odnotowania wymaga fakt, iż wysokie wskaźniki dotyczące salda migracji generowane są przez obszary wiejskie Myślenic, analizując bowiem dane dotyczące samego miasta odnotowujemy, iż od kilku lat (choć z różnym nasileniem) wartości dotyczące tego zjawiska są ujemne.

Powyższe tendencje zbieżne są z ogólnymi tendencjami dla miast i obszarów wiejskich południowej małopolski. Na ich kształtowanie wpływ mają zarówno czynniki



ekonomiczne, jak i postępujące procesy suburbanizacyjne. Proces odpływu ludności z miasta (zgodny z tendencją dla większości miast w Polsce) związany jest z faktem, iż większość osób migrujących z miasta wybiera jako swoje miejsce zamieszkania obszar okolicznych miejscowości, gdzie notuje się niższe ceny nieruchomości oraz korzystniejsze warunki do życia. Inny charakterystyczny kierunek migracji, to migracje do stolicy metropolii - związane zarówno z edukacją, jak i podejmowaniem tam zatrudnienia. Z kolei wyjazdy za granicę są powodowane w większości czynnikami zarobkowymi. Oczywiście w przypadku Myślenic mamy też do czynienia z ruchem odwrotnym, tzn. osiedlaniem się ludności dotąd mieszkającej w Krakowie lub jego okolicach na terenie Myślenic i dojeżdżaniem stąd do pracy do stolicy regionu. Wydaje się zresztą iż w najbliższych latach proces ten będzie się jeszcze nasilał.

Zarówno miasto i wieś, jak też cały powiat myślenicki, wykazują aktualnie cechy obszaru napływowego (dodatnie salda migracji stałej i czasowej). Obserwowany szczególnie w ostatnich latach napływ migracyjny wskazuje na funkcję „sypialnianą” tego obszaru dla metropolii krakowskiej. Wg danych GUS z miast za 2013 rok (w tym przypadku przede wszystkim z Krakowa) na teren gminy napłynęło per saldo 296 osoby z tego do miasta Myślenice 121 osób, a na tereny wiejskie gminy 175 osoby. Rok później (dane za 2014) sytuacja wygląda już inaczej. Zarejestrowano 126 zameldowań w ruchu wewnętrznym oraz 174 wymeldowań, w wyniku czego saldo migracji wewnętrznych wynosi dla Myślenic - 48. W tym samym roku 4 osoby zameldowały się z zagranicy oraz zarejestrowano 14 wymeldowań za granicę - daje to saldo migracji zagranicznych wynoszące -10.

Duże znacznie dla potencjału rozwojowego Myślenic ma struktura wiekowa ludności. Analizując dane statystyczne w dłuższym okresie czasu, widać znaczną tendencję spadkową ludności w wieku przedprodukcyjnym. Głównym powodem jest niż demograficzny, relatywnie niski wskaźnik natężenia urodzeń, a także migracja młodych ludzi.

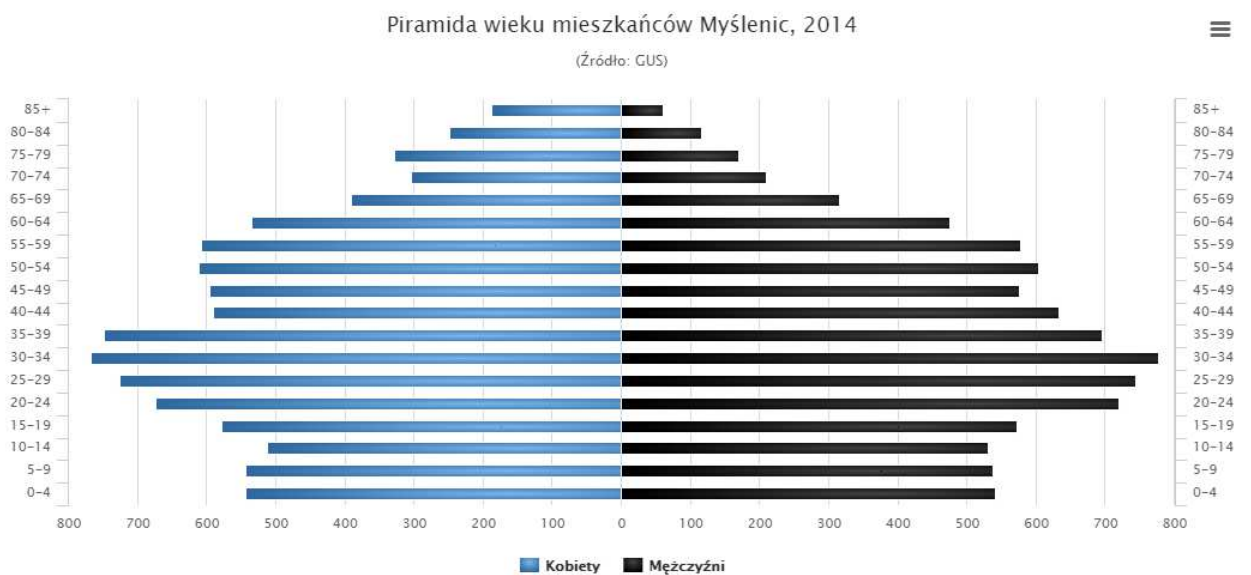
W efekcie istotnie zmienił się wskaźnik obciążenia demograficznego (liczba osób w wieku nieprodukcyjnym przypadających na każde 100 osób w wieku produkcyjnym) z poziomu 66,6 w 2001 roku do poziomu 63,1 w roku 2014.

Na koniec 2014 roku udział ludności w wieku przedprodukcyjnym wynosił tylko 21,0%, podczas gdy dziesięć lat wcześniej wskaźnik ten kształtował się na poziomie 27,5%. W 2014 roku udział ludności w wieku produkcyjnym kształtował się na poziomie 63,1% (59,3% w 2001 roku), natomiast mieszkańcy w wieku poprodukcyjnym stanowią obecnie 15,9% społeczeństwa (13,3% w 2001 r.).

W 2014 roku 47,6% zgonów w Myślenicach spowodowanych było chorobami układu krążenia, przyczyną 26,1% zgonów w Myślenicach były nowotwory, a 4,7% zgonów spowodowanych było chorobami układu oddechowego. Na 1000 ludności Myślenic przypada 7.43 zgonów. Jest to znacznie mniej od wartości średniej dla województwa małopolskiego oraz znacznie mniej od wartości średniej dla kraju.

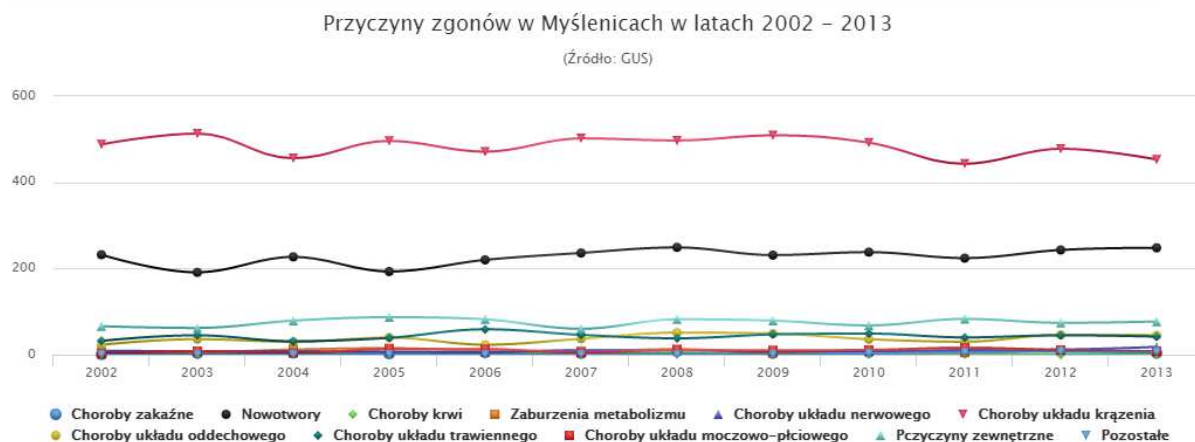


Tab. nr 5 Piramida wieku mieszkańców Myślenic 2014



Źródło: polskawliczbach.pl

Tab. nr 6 Przyczyny zgonów w Myślenicach w latach 2002 - 2013



Źródło: polskawliczbach.pl

Powyższe dane pozwalają na następujące wnioski:

- udział grupy przedprodukcyjnej w mieście jest średnio wyższy niż przeciętnie w miastach województwa małopolskiego, natomiast na wsi odsetek ten jest wyższy niż średnio na wsiach małopolski;
- odsetek ludności w wieku produkcyjnym na wsi jest wyższy niż średnio w terenach wiejskich województwa małopolskiego, natomiast w mieście Myślenice jest on niższy niż średnio w miastach województwa;
- odsetek ludności w wieku poprodukcyjnym na wsi jest niższy od średniego wskaźnika dla wsi województwa, także w mieście Myślenice przedmiotowy wskaźnik jest niższy niż średnio w miastach województwa;

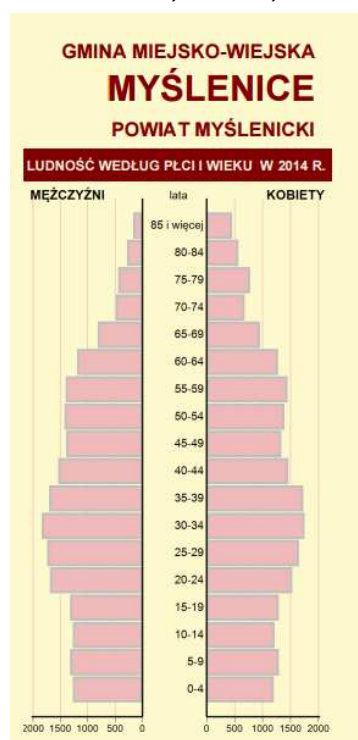


- udział ludzi starszych – grupy poprodukcyjnej, tak w mieście, jak i w terenach wiejskich, jest niższy od średnich dla województwa.

Dane te świadczą o tym, że ludność gminy Myślenice jest młodsza niż przeciętna w województwie małopolskim. Na tle statystyk dla województwa małopolskiego należy zatem uznać, iż sytuacja demograficzna w gminie wykazuje korzystniejsze niż średnio w województwie cechy, które decydować będą o przebiegu przyszłych procesów demograficznych. Także takie cechy jak młodsza struktura wiekowa i napływowy charakter potwierdzają tezę, iż dalszy rozwój demograficzny Myślenic i otaczających je sołectw będzie korzystniejszy od średnich prognozowanych dla województwa.

Tab. nr 7 Struktura ludności wg płci w 2014

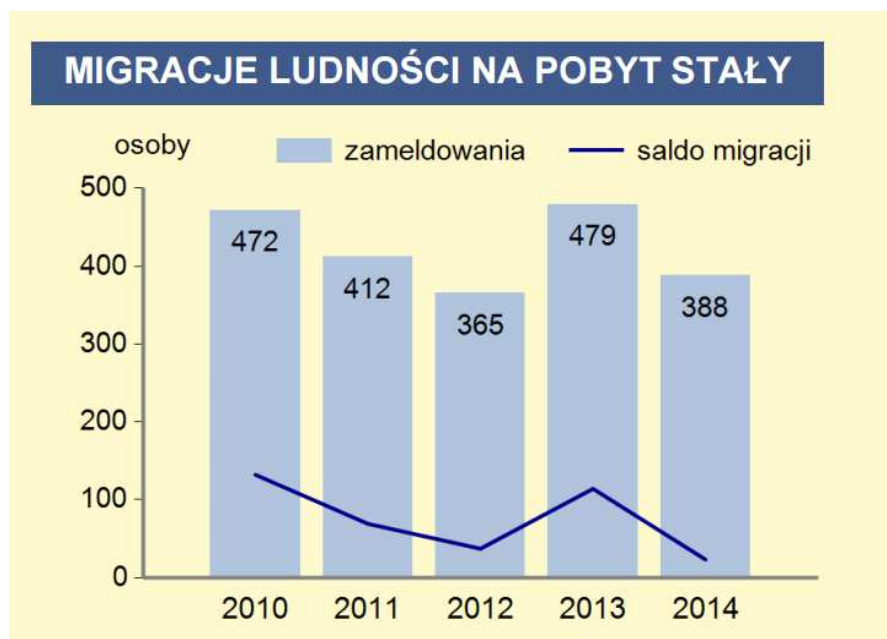
Źródło: Baza danych Lokalnych GUS



Powyższe dane pozwalają na następujące wnioski:

- udział grupy przedprodukcyjnej w mieście jest średnio wyższy niż przeciętnie w miastach województwa małopolskiego, natomiast na wsi odsetek ten jest wyższy niż średnio na wsiach małopolski;
- odsetek ludności w wieku produkcyjnym na wsi jest wyższy niż średnio w terenach wiejskich województwa małopolskiego, natomiast w mieście Myślenicach jest on niższy niż średnio w miastach województwa;
- odsetek ludności w wieku poprodukcyjnym na wsi jest niższy od średniego wskaźnika dla wsi województwa, także w mieście Myślenice przedmiotowy wskaźnik jest niższy niż średnio w miastach województwa;
- udział ludzi starszych – grupy poprodukcyjnej tak w mieście jak i w terenach wiejskich jest niższy od średnich dla województwa.

Tab. nr 8. Migracje ludności na pobyt stały w 2014



Źródło: Baza danych Lokalnych GUS

Dane te świadczą o tym, że ludność gminy Myślenice jest młodsza niż przeciętna w województwie małopolskim. Sytuacja demograficzna w gminie wykazuje więc korzystniejsze niż średnio w województwie cechy, które decydować będą o przebiegu przyszłościowych procesów demograficznych.

Cechy te (młodsza struktura wiekowa i napływowy charakter) wskazują, że dalszy rozwój demograficzny Myślenic i otaczających je sołectw będzie korzystniejszy od średnich dla województwa. Zgodnie z prognozą demograficzną rozwoju ludności miasta i gminy Myślenice do 2030 r.³ przyjmuje się, iż w roku 2020 ludność Myślenic wyniesie łącznie 46 500 osób (w tym miasto: 21 000 osób, wieś: 25 500 osób), zaś w roku 2030 – 52 000 (w tym miasto: 25 000 osób, wieś: 27 000 osób).

Według prognoz, w ciągu najbliższych 20 lat na terenie powiatu myślenickiego nastąpi przyspieszenie procesu starzenia się społeczeństwa. I tak, prognozuje się, że w 2030 roku:

- udział ludności w wieku przedprodukcyjnym wyniesie 17,3%;
- udział ludności w wieku produkcyjnym wyniesie 65,7%;
- udział ludności w wieku poprodukcyjnym wyniesie 18,4%.

Zmniejszający się przyrost naturalny i wzrost długości życia zmienia strukturę wiekową populacji, spada także odsetek osób w wieku produkcyjnym. Niższy odsetek osób w wieku przedprodukcyjnym pośrednio świadczy o niższym przyroście naturalnym w minionych latach, co w przyszłości będzie skutkowało mniej korzystnym stosunkiem liczby osób pracujących do osób w wieku poprodukcyjnym (obciążonych m.in. wyższym ryzykiem zachorowania na choroby przewlekłe).

³ A. Brzozowski *Prognoza demograficzna z uwarunkowaniami dalszego rozwoju społeczno – gospodarczego i przestrzennego gminy miejsko – wiejskiej Myślenice*, Kraków 2009 r



Jednocześnie w prognozach tych stwierdza się, iż powiat myślenicki będzie jednym z tych małopolskich powiatów, w których odnotowany zostanie przyrost liczby ludności szacowany na poziomie 5,9%. Natomiast w perspektywie roku 2029 nastąpi wyrównanie liczby zgonów oraz urodzeń i szacuje się, iż od tego momentu nastąpi odwrócenie tendencji i liczba zgonów przewyższać będzie liczbę urodzeń.

Zmiany demograficzne będą wywierały silny wpływ na rynek pracy, szkolnictwo, popyt na usługi dla osób starszych oraz kondycję finansową miasta.

3.3. Gospodarka

Myślenice posiadają długoletnie tradycje gospodarcze. Od lat rozwija się tutaj drobne rzemiosło, usługi i handel. Nie brak jednak dużych zakładów produkcyjnych, takich jak:

- Tele-Fonika Kable S.A.,
- Fcase Sp. Z o.o. S.K.A.
- Cooper Standard Automotive Polska Sp.z o.o.,
- Polplast Polska,
- KART Sp. z o.o.
- JUTAX Sp. z o.o. Spółka Komandytowo Akcyjna
- Zeta (Jawornik),
- Meble Ryś (Jawornik),
- HYDROLAND
- Basf
- „Wędzonka” Zakład Uboju i Przetwórstwa Mięsnego,
- „Gubad” Wzornictwo, Produkcja, Handel Sp. z o.o.,
- Wyroby Hutnicze Grzegorz Gomulak i S-ka,
- Rejonowe Przedsiębiorstwo Gospodarki Komunalnej Sp. z o.o.,
- PPH „INTER-ZOO”,

Duża koncentracja podmiotów gospodarczych obserwowana jest wzdłuż drogi nr 7. Jednocześnie Myślenice wraz z innymi miastami (Krakowem, Brzeskiem, Bochnią, Krzeszowicami, Skawiną, Wieliczką i Chrzanowem) tworzą tzw. Krakowski Okręg Przemysłowy. Dominującym ośrodkiem Okręgu jest Kraków, jako centrum aglomeracji krakowskiej, zaś mniejsze ośrodki satelickie są powiązane z centrum. Reprezentowane są tutaj liczne gałęzie przemysłu, w tym m.in.: przemysł spożywczy, cukrowniczy, piwny, metalurgiczny, hutniczy, chemiczny, elektromaszynowy, poligraficzny, samochodowy. W kontekście gospodarki samych Myślenic niezwykle istotne jest ich osadzenie w szerszym kontekście subregionalnym, który skutkuje siecią licznych powiązań i zależności, które mają wpływ na kondycję i plany rozwojowe szeroko rozumianej gospodarki Gminy.

Na koniec roku 2014 na terenie Miasta i Gminy zarejestrowanych było 5 185 podmiotów gospodarki narodowej, z tego 3 163 (tj. 61%) zarejestrowanych było na terenie samego miasta, zaś pozostałe 2 022 na obszarach wiejskich Myślenic. W ciągu ostatnich dziesięciu lat liczba zarejestrowanych podmiotów systematycznie się zwiększała (dotyczy to zarówno miasta, jak i okolicznych miejscowości). Wartości te w roku 2001 wynosiły odpowiednio: 2 161 dla miasta i 1 099 dla obszarów wiejskich, tj. łącznie 3 260 podmiotów. W roku 2014 4 649, tj. 97,7% wszystkich przedsiębiorstw, należało do sektora prywatnego, zaś 109 (2,3%) do sektora publicznego. Oczywiście duża dynamika przyrostu firm na terenie Miasta i Gminy Myślenice dotyczy wyłącznie sektora prywatnego.



Najwięcej przedsiębiorstw prowadzi swą działalność w zakresie handlu (sekcja G PKD 2007), a w dalszej kolejności budownictwa (sekcja F), przetwórstwa przemysłowego (sekcja C), profesjonalnej działalności, naukowej i technicznej (sekcja M), działalności transportowej (sekcja H) oraz pozostałej działalności usługowej (sekcja S). Analizując główne działy gospodarki należy stwierdzić, struktura firm nie odbiega od zasadniczych ogólnopolskich trendów, i tak wg statystyk za rok 2014 dominuje sektor usług (71% firm), w dalszej kolejności przemysł i budownictwo (27,9%), zaś listę zamykają firmy reprezentujące rolnictwo, leśnictwo, łowiectwo i rybactwo reprezentowane zaledwie przez 1,1% firm.

Tab. nr 9. Podmioty gospodarki narodowej w rejestrze REGON w 2014 r

PODMIOTY GOSPODARKI NARODOWEJ W REJESTRZE REGON W 2014 R.		
	Powiat	Gmina
Ogółem	11948	5185
w tym w sektorze: rolniczym	136	39
przemysłowym	1797	656
budowlanym	2173	758
na 10 tys. ludności	960	1199
Osoby fizyczne prowadzące działalność gospodarczą na 10 tys. ludności	783	942

Źródło: Baza danych Lokalnych GUS

Także struktura wielkościowa firm jest zbieżna z ogólnymi trendami. Zdecydowanie dominują firmy mikro, często rodzinne, zatrudniające nie więcej niż 9 osób, a nierzadko jedną – dwie. Firm takich jest 95,8% wśród wszystkich zarejestrowanych firm w Myślenicach (średnia dla województwa: 94,6%). Firm należących do sektora małych (zatrudnienie od 10 do 49 osób) jest 3,7% (średnia dla województwa: 4,5%), firm średnich (od 50 do 299 osób) jest 0,4% ogółu firm (średnia dla województwa: 0,8%), zaś 2 firmy zatrudniające powyżej 250 osób należą do sektora firm dużych i stanowią 0,1% wszystkich firm zarejestrowanych na terenie Miasta i Gminy Myślenice (w województwie także 0,1%).

Ważną rolę w stwarzaniu korzystnych warunków prowadzenia działalności gospodarczej oraz przyciągania nowych inwestorów do Myślenic stanowią dwie, funkcjonujące tutaj strefy przemysłowe. Są to - strefa przemysłowa „Jawornik/Polanka” z ofertą inwestycyjną o powierzchni 60 ha - w całości stanowiącą własność prywatną oraz prężnie rozwijająca się strefa przemysłowa „Dolne Przedmieście” o powierzchni 15,08 ha. W strefie Jawornik stworzono do tej pory ok. 600 miejsc pracy, zaś w strefie „Dolne Przedmieście” zatrudnienie znajduje blisko 800 osób. Na obszarze o powierzchni 3,81 ha należącym do strefy „Dolne Przedmieście” i włączonym do Katowickiej Specjalnej Strefy Ekonomicznej zbudowano fabrykę Cooper Standard Automotive Polska Sp. z o.o, a kolejnymi inwestorami były firmy Polplast Polska Sp. z o.o oraz Agro Jan Produkcja Sp z.o.o.

Niemniej istotna w tworzeniu warunków rozwoju działalności gospodarczej jest aktywność instytucji otoczenia biznesu oraz organizacji zrzeszających tutejszych



przedsiębiorców, a także system instytucjonalny ułatwiający prowadzenie działalności gospodarczej, w tym urzędy, banki itp.

Najistotniejszą instytucją o szerokim spektrum oddziaływania jest Myślenicka Agencja Rozwoju Gospodarczego (MARG), której głównymi udziałowcami są: Gmina Myślenice i Małopolska Agencja Rozwoju Regionalnego S.A. MARG Spółka. z o.o. rozpoczęła działalność w styczniu 2005 roku. Zajmuje się promowaniem i wspieraniem wszelkich inicjatyw gospodarczych mających wpływ na rozwój regionu myślenickiego, m.in. prowadząc bezpłatny Punkt Konsultacyjny dla przedsiębiorców, a także obsługując filie Małopolskiego Funduszu Pożyczkowego (MFP) i Małopolskiego Funduszu Poręczeń Kredytowych oraz Funduszu Pożyczkowego Fundacji Rozwoju Regionu Rabka.

Wśród pozostałych instytucji należy wymienić:

- Myślenicką Izbę Pracodawców;
- Izbę Gospodarczą Ziemi Myślenickiej;
- Krakowską Kongregację Kupiecką, Oddział Terenowy Myślenice;
- Cech Rzemiosł Różnych w Myślenicach.

Wszystko to sprawia, iż wskaźnik rozwoju przedsiębiorczości liczony jako liczba podmiotów gospodarczych na 10 tys. osób wynosi w Myślenicach 1 063, przy średniej dla powiatu myślenickiego wynoszącej 859 i średniej dla województwa małopolskiego wynoszącej 952. Te korzystne wskaźniki rozwoju przedsiębiorczości na terenie Miasta i Gminy Myślenice nie przekładają się jednak na sytuację na lokalnym rynku pracy. Analizując dane PUP w Myślenicach za rok 2014 należy stwierdzić, iż z liczbą 1 740 zarejestrowanych bezrobotnych Myślenice znalazły się poniżej średniej dla powiatu myślenickiego. Udział zarejestrowanych bezrobotnych w ogólnej liczbie ludności w wieku produkcyjnym wyniósł w Myślenicach 6,8% , natomiast w całym powiecie 6,4%.

Powyższe informacje, potwierdzają, iż rozwój gospodarki i przedsiębiorczości jest jednym z priorytetów władz Myślenic., które od kilku lat podejmują działania mające na celu wspieranie rozwoju, zarówno małych, jak i dużych podmiotów gospodarczych oraz przygotowywanie terenów pod nowe inwestycje, a także stworzenie jak najlepszego klimatu gospodarczego w mieście, gwarantującego inwestorom atrakcyjne warunki do lokowania w nim swojego kapitału. Do głównych czynników wpływających pozytywnie na powstawanie nowych i utrzymywanie się dotychczasowych inwestycji gospodarczych w Myślenicach należy zaliczyć:

- korzystne położenie przy międzynarodowej drodze europejskiej E 77;
- bliskość międzynarodowego portu lotniczego w Balicach;
- formalną przynależność oraz wynikające z tego powiązania z Krakowskim Obszarem Metropolitalnym i Krakowskim Okręgiem Przemysłowym;
- bliskość przejścia granicznego ze Słowacją;
- aktywność lokalnych instytucji wspierających rozwój gospodarczy.

Z kolei wśród czynników hamujących rozwój gospodarczy należy wskazać m.in.:

- brak szybkiego połączenia z centrum aglomeracji (kolej aglomeracyjna);
- niedostosowany do potrzeb system szkolnictwa na poziomie średnim;
- brak dobrej jakości zaplecza edukacyjnego na poziomie wyższym oraz powiązany z tym brak ośrodków badawczo-rozwojowych;
- niewystarczająca liczba terenów przeznaczonych pod inwestycje przemysłowe (zbyt duże rozdrobnienie terenów oraz nieuregulowane stany prawne nieruchomości).

Wyniki obserwacji pozwalają sądzić, że konsekwentne zdefiniowanie pożądanych (preferowanych) kierunków rozwoju gospodarczego Myślenic, szczególnie w kontekście nowych możliwości, które stwarzać będzie Krakowski Obszar Metropolitalny, połączone z



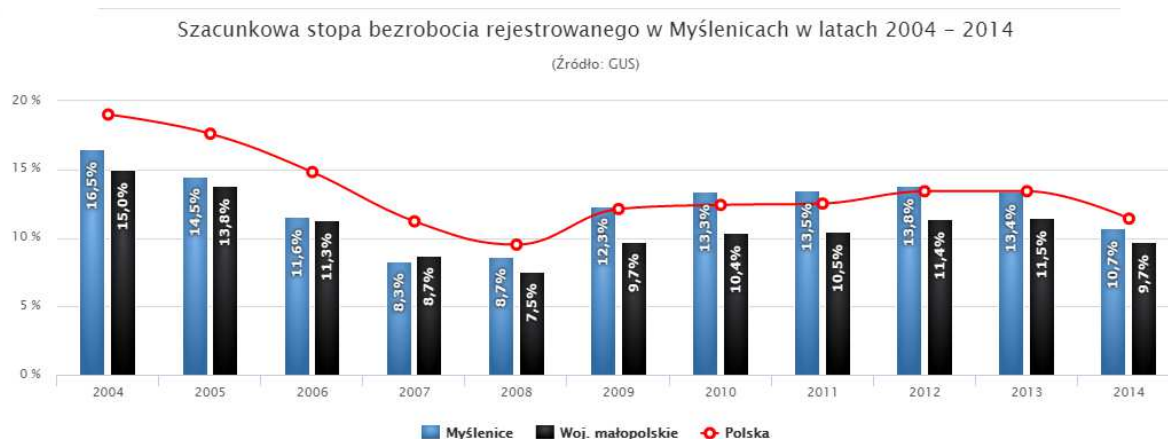
dalszym wsparciem dla rozwoju gospodarki, przyniesie w najbliższych latach dalszy rozwój gospodarczy tego obszaru i przyczyni się do tworzenia nowych, atrakcyjnych miejsc pracy i zwiększania się bazy podatkowej Gminy.

3.4. Rynek pracy

Według danych Głównego Urzędu Statystycznego na koniec 2014 r. w Myślenicach odnotowano 8 719 osób pracujących. Z tego 62 % osób zatrudnionych było w sektorze prywatnym, zaś 38% w sektorze publicznym. Jednocześnie 43% zatrudnionych pracuje w sektorze przemysłu i budownictwa (40,6% w roku 2001), zaś 66% w szeroko rozumianym sektorze usług (58,7% w roku 2001). Zaledwie 0,3% osób zatrudnionych jest w sektorze związanym z rolnictwem, leśnictwem i łowiectwem (0,7% w roku 2001). Zwraca uwagę, iż więcej niż połowa (60%) osób zatrudnionych w sektorze usług pracuje w usługach nierynkowych, zaś zaledwie 40% w usługach rynkowych – co potwierdza wiodącą rolę miasta w stosunku do jego otoczenia (administracja, szkolnictwo, ochrona zdrowia itp.), ale z drugiej strony świadczy o pewnym niedoborze działalności przemysłowej i usług rynkowych.

Przeciętne wynagrodzenie na terenie powiatu myślenickiego wyniosło w roku 2014 3 003,06 zł i stanowiło 75 % średniej krajowej. Jednocześnie średnie wynagrodzenie w sektorze publicznym jest wyższe od średniego wynagrodzenia w sektorze prywatnym . Analizując poszczególne branże najwyższe wynagrodzenie odnotowano w sekcji rolnictwo, leśnictwo, łowiectwo, które wyniosło 3 969,41 zł (przy średniej dla województwa: 3 110,80), najniższe zaś w sekcjach G, H, I, J zgodnie z klasyfikacją PKD i wyniosło ono 2 169,42 zł.

Tab. nr 10. Szacunkowa stopa bezrobocia rejestrowanego w Myślenicach w latach 2004-2014



Źródło: polskawliczbach.pl

W Myślenicach na 1000 mieszkańców pracuje 385 osób. Jest to znacznie więcej od wartości dla województwa małopolskiego oraz znacznie więcej od wartości dla Polski. 55,2% wszystkich pracujących ogółem stanowią kobiety, a 44,8% mężczyźni.

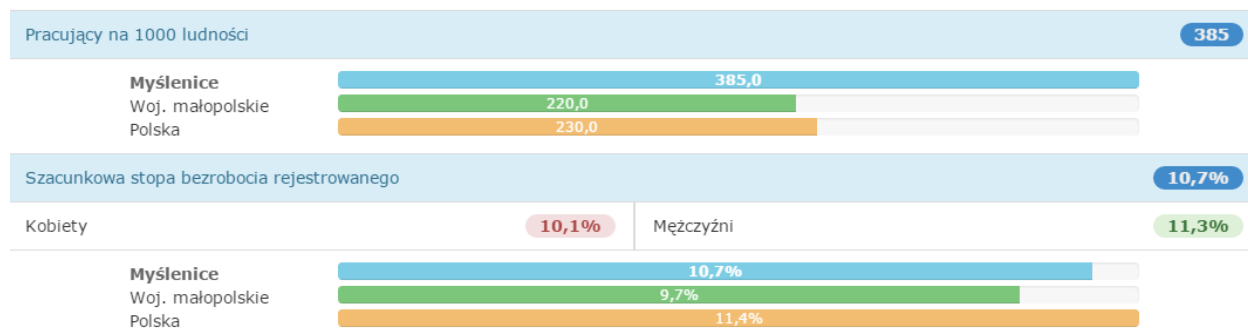
Bezrobocie w Myślenicach wyniosło w 2014 roku 10,7% (10,1% wśród kobiet i 11,3% wśród mężczyzn). Jest to znacznie więcej od stopy bezrobocia dla województwa małopolskiego oraz nieznacznie mniej od stopy bezrobocia dla całej Polski.

Zgodnie z danymi GUS na koniec grudnia 2014 r. bez pracy pozostawało 1 170 osób, co w porównaniu do roku 2010 przyniosło spadek liczby bezrobotnych aż o 373 osób. Stopa bezrobocia na koniec 2014 r. 10,7 % (szacunkowa stopa bezrobocia rejestrowanego) i wzrosła o 3,7 punktu procentowego w stosunku do 2013 roku (średnia stopa bezrobocia w Małopolsce wynosiła w tym czasie 9,7%), była też niższa niż średnia stopa bezrobocia dla Polski (12,4%) i powiatu (10,5%). Na wzrost bezrobocia w Myślenicach (jak i całym powiecie myślenickim) w ostatnim czasie największy wpływ miała likwidacja British American Tobacco



z siedzibą w Jaworniku, w których zatrudnionych było 580 pracowników. W okresie od września 2010 do maja 2011 r. wszyscy stracili zatrudnienie.

Tab. nr 11. Wybrane dane o rynku pracy w 2014 r.



Źródło: polskawliczbach.pl

Wśród aktywnych zawodowo mieszkańców Myślenic 1 110 osób wyjeżdża do pracy do innych miast, a 3 890 pracujących przyjeżdża do pracy spoza miasta, w którym mieszka - tak więc saldo przyjazdów i wyjazdów do pracy wynosi 2 780.

3.5. Infrastruktura społeczna

3.5.1. Ochrona zdrowia

Sytuacja zdrowotna ludności z terenu Miasta i Gminy Myślenice nie odbiega znacząco od ogólnych trendów chorobowości, zachorowalności i zgonów występujących w skali kraju oraz w skali województwa małopolskiego.

Do najważniejszych problemów zdrowotnych mieszkańców miasta zaliczyć należy:

- choroby układu krążenia, w tym udary mózgu stanowiące od lat dominującą przyczynę umieralności (42% zgonów u mężczyzn i 62% u kobiet), zachorowalności i chorobowości. Choroby te są najważniejszą przyczyną hospitalizacji;
- choroby nowotworowe, stanowiące drugą co do wielkości przyczynę zachorowalności i zgonów osób dorosłych (29% zgonów u mężczyzn i 22% u kobiet);
- na trzecim miejscu znajdują się zewnętrzne przyczyny urazów i zatruc – (14,5% zgonów u mężczyzn i 2,8% u kobiet).

W stosunku do danych ogólnopolskich odsetek zgonów z powodu chorób układu krążenia był w powiecie myślenickim podobny u mężczyzn, a nieco wyższy u kobiet (średnio w Polsce u mężczyzn 42%, u kobiet – 53%). Odsetek zgonów z powodu nowotworów był wyższy u mężczyzn i taki sam u kobiet w stosunku do danych ogólnopolskich o średnio 4-6% (średnio w Polsce u mężczyzn 26%, u kobiet – 22%). Odsetek zgonów z powodu zewnętrznych przyczyn był nieco wyższy w powiecie myślenickim w stosunku do danych w Polsce w grupie mężczyzn. Inne główne przyczyny zgonu to choroby układu oddechowego i pokarmowego. Wynosiły one ok. 3,5% wszystkich zgonów i były podobne u obu płci. Odsetek zgonów z powodu chorób układu pokarmowego był wyższy w stosunku do średniej ogólnopolskiej zarówno u mężczyzn, jak i u kobiet. Zaburzenia wydzielania wewnętrznego 1,4% wszystkich zgonów u obu płci, choroby układu nerwowego – 0,9%, a choroby układu moczowo-płciowego 0,5%. Wady rozwojowe wrodzone były przyczyną 0,6% wszystkich zgonów, a niektóre stany rozpoczynające się w okresie okołoporodowym były przyczyną



0,5% zgonów. Osobną kategorię stanowiły objawy, cechy chorobowe oraz nieprawidłowe wyniki badań klinicznych i laboratoryjnych jednostek chorobowych gdzie indziej niesklasyfikowane, których było wśród przyczyn zgonów 2,3%. Inne kategorie przyczyn zgonów miały wartości poniżej 1%.

Na 1000 ludności Myślenic przypada 7.43% zgonów. Jest to znacznie mniej od wartości średniej dla województwa małopolskiego oraz znacznie mniej od wartości średniej dla kraju.

W Myślenicach funkcjonuje jeden szpital publiczny, który w 2014 roku dysponował 328 łózkami, a współczynnik liczby łóżek na 10 tys. ludności wynosił 26,6 (i przy niezmiętej liczbie łóżek, w związku ze wzrostem liczby ludności na obsługiwanym obszarze obniżył się w stosunku do roku 2008). Wskaźnik 26,6 łóżek na 10 tys. mieszkańców jest 7 licząc od końca wynikiem w Małopolsce i zdecydowanie (*in minus*) odbiega nawet od średniej dla województwa, która w roku 2009 wyniosła 45,3 łóżek na 10 tys. mieszkańców.

Szpital w Myślenicach funkcjonuje jako Samodzielny Publiczny Zakład Opieki Zdrowotnej i udziela specjalistycznych świadczeń zdrowotnych mieszkańcom całego powiatu myślenickiego oraz pacjentom z powiatów wielickiego i ziemskiego krakowskiego, które nie posiadają szpitali. SP ZOZ Myślenice oferuje swoim pacjentom możliwość leczenia stacjonarnego i ambulatoryjnego w swoich oddziałach i poradniach zatrudniających wysoko wykwalifikowanych pracowników. W ciągu roku hospitalizuje się tu blisko 10,5 tys. chorych z powiatu myślenickiego i okolic.

W skład SP ZOZ wchodzi następujące jednostki organizacyjne: Samodzielny Publiczny Zakład Opieki Zdrowotnej w Myślenicach, Stacja Pomocy Doraźnej i Zakład Opiekuńczo-Leczniczy.

W zakresie leczenia zamkniętego szpital dysponuje następującymi oddziałami:

- blokiem operacyjnym
- chirurgią ogólną wraz z pododdziałem Intensywnej Opieki Pooperacyjnej;
- chirurgią urazowo-ortopedyczną;
- oddziałem dziecięcym;
- oddziałem ginekologiczno-położniczym wraz z blokiem porodowym;
- oddziałem chorób płuc;
- oddziałem neonatologicznym;
- oddziałem neurologicznym
- oddziałem wewnętrznym wraz z intensywną opieką kardiologiczną
- oddziałem zakaźnym;
- oddziałem pielęgnacyjno-opiekuńczym;
- Szpitalnym Oddziałem Ratunkowym;
- apteką.

W szpitalu funkcjonuje także szereg poradni specjalistycznych, w tym: alergologiczna, chirurgiczna dziecięca i ogólna, kardiologiczna, medycyny pracy, przeciwgruźlicza i chorób płuc, rehabilitacji i fizykoterapii, reumatologiczna, urazowo-ortopedyczna, urologiczna, zdrowia psychicznego, leczenia uzależnień, chorób zakaźnych i neurologiczna, a także pracownie diagnostyczne i laboratoria.

Należy odnotować systematycznie polepszający się stan bazy materialnej myślenickiego szpitala – część prac modernizacyjnych została już wykonana, kolejne planowane są w perspektywie najbliższych lat.

Średni czas pobytu pacjenta w szpitalu wyniósł w 2014 roku 6,2 dnia (i obniżył się o ponad dobę w stosunku do lat poprzednich), zaś obłożenie łóżek w roku 2014 wyniosło 63% i było jednym z najniższych w Małopolsce.



Ponadto na terenie Miasta i Gminy działa 38 przychodni publicznych i prywatnych. Liczba osób przypadających na 1 przychodnię wyniosła 1138.

Mając na względzie potrzebę dbania o podnoszenie stanu zdrowotnego mieszkańców Myślenic, miasto aktywnie wspiera realizację programów zdrowotnych. Realizatorami tych programów były publiczne i niepubliczne zakłady opieki zdrowotnej wybrane w drodze konkursu. Sztandarowym projektem był realizowany wspólnie z Powiatem Myślenickim Program szczepień przeciwko sepsie meningokokowej, w ramach którego np. w roku 2008 zaszczepiono 1 612 dzieci z rocznika 2005-2006 oraz z rocznika 2004, zaś w roku 2009 - 714 dzieci z rocznika 2006-2009. Łącznie w ramach programu zaszczepiono 2 326 dzieci za kwotę 250 000 zł, z czego wkład samorządu Myślenic wyniósł 200 000 zł.

3.5.2. Pomoc społeczna

Wydatki Miejski Gminnego Ośrodka Pomocy Społecznej w okresie 2012-2014 wzrosły w sposób nieznaczny, o niecałe 0,4 %. Wzrost związany był z realizacją zadań PO KL i realizacją dodatkowych programów osłonowych. W sposób dość znaczny zmniejszyła się wysokość środków wydawanych na świadczenia rodzinne.

Głównymi powodami przyznawania pomocy społecznej mieszkańcom Gminy Myślenice w latach 2012-2014 były: niepełnosprawność, długotrwała lub ciężka choroba, bezrobocie. Należy przy tym podkreślić, że w przypadku każdego z przytoczonych powodów na przestrzeni lat odnotowano spadki:

- Niepełnosprawność – spadek z 477 do 437 (8,4%);
- Długotrwała lub ciężka choroba – spadek z 433 do 396 (8,5%);
- bezrobocie – spadek z 345 do 255 (26,1%)

Miejsko-Gminny Ośrodek Pomocy Społecznej w Myślenicach w okresie 2012-2014 udzielał wsparcia mieszkańcom w następującym zakresie:

- Pomoc pieniężna – dominująca forma wsparcia, którą otrzymały w roku 2014 1 593 osoby (spadek w stosunku do roku 2012 o 11,9%);
- Usługi opiekuńcze – w roku 2014 korzystało z nich 51 osób (wzrost o 30,8% w porównaniu z rokiem 2012);
- Odpłatność za pobyt w domu pomocy społecznej – skorzystały z niej w roku 2014 44 osoby (tj. o 15,8% więcej w stosunku do roku 2012).

Wskazane dane mogą sugerować o bardziej stabilnej sytuacji ekonomicznej mieszkańców, z uwagi na sukcesywnie malejącą liczbę osób korzystających ze wsparcia systemu pomocy społecznej.

Analizując dane dotyczące liczby osób korzystających ze wsparcia systemu pomocy finansowej na terenie Gminy Myślenice w latach 2010-2014 widzimy, że w roku 2010 pomocy udzielono 933 rodzinom (w tym 424 z miasta, a 509 z terenów wiejskich), z kolei w roku 2014 wsparciem objęto 767 rodzin (w tym 327 z obszaru miejskiego, a 440 ze wsi), co daje spadek o 17,8% (166 rodzin). Odnotowano również znaczny spadek liczby osób w rodzinach korzystających ze wsparcia systemu pomocy społecznej (2 735 osób w roku 2010, 2 389 w roku 2014), jak również znaczny spadek liczby rodzin z dziećmi (405 w roku 2010, 369 w roku 2014). Należy przy tym nadmienić, że wysoka liczba rodzin, które skorzystały z pomocy w roku 2010 związana była z powodzią, która objęła Gminę Myślenice. Porównując dane z początku 2010 roku oraz końca roku 2014 można stwierdzić, że sytuacja ekonomiczna rodzin w Gminie Myślenice utrzymuje się na zbliżonym poziomie. Za wyjątkiem roku 2010, w którym ze względu na powódź pomocy udzielono 202 rodzinom, liczba rodzin korzystających z pomocy jest podobna.



Jak wynika z danych MGOPS na początku I kwartału 2010 w Gminie Myślenice świadczenia rodzinne pobierało 2 046 rodzin (Tabela 10). Porównując I kwartał 2010 roku do IV kwartału 2014 roku daje się zauważyć tendencja spadkowa w liczbie rodzin korzystających ze świadczeń rodzinnych. Analiza danych z końca IV kwartału roku 2014 pokazała, iż na terenie JST świadczenia rodzinne pobierało 1 550 rodzin, co oznacza spadek aż o 24,2% w porównaniu do początku I kwartału roku 2010.

Od roku 2010 wzrosła kwota przeznaczana na świadczenia opiekuńcze przyznawane przez Miejsko-Gminny Ośrodek Pomocy Społecznej w Myślenicach. W roku 2010 nie przyznawano specjalnego zasiłku opiekuńczego, ani zasiłku dla opiekuna – w roku 2014 liczba przyznanych świadczeń wynosiła kolejno 253 oraz 1 393, a ich kwota z kolei to odpowiednio – 128 284 zł oraz 715 101 zł. W roku wyjściowym, tj. 2010 przyznano 1 070 świadczeń pielęgnacyjnych o wartości 547 248 zł. Mimo, iż liczba przyznanych świadczeń w roku 2014 była niższa i wyniosła 964 (spadek o 9,9%), to ich suma była znacznie wyższa – 709 990 zł (wzrost o 29,7%).

Porównując dane z roku 2010 i 2014 można zauważyć wzrost liczby rodzin, którym zostały przyznane świadczenia opiekuńcze nad niepełnosprawnym członkiem rodziny. W 2010r. było to 114 rodzin a w 2014 – 225 rodzin – wzrost niemal dwukrotny o ponad 97,4%.

Wzrostowi uległa natomiast wysokość środków finansowych przeznaczonych przez MGOPS na świadczenia alimentacyjne – w roku 2014 była to kwota wyższa o ok. 25% w stosunku do roku 2010. W roku 2010 w Gminie Myślenice decyzją administracyjną świadczenie alimentacyjne przysługiwało 171 osobom, w roku 2014 – 207 osobom (wzrost o 21,1%), ponadto wzrosła również liczba przyznanych świadczeń – z 213 do 240 (o 12,7%).

W Gminie odnotowano spadek liczby rodzin z dziećmi niepełnosprawnymi, które były uprawnione do otrzymania dodatku z tytułu kształcenia oraz rehabilitacji dziecka z niepełnosprawnością . W roku 2010 na terenie Gminy Myślenice mieszkało 167 rodzin pobierających ten dodatek, z kolei w roku 2014 (przy systematycznym spadku) rodzin tych było już 130, co oznacza spadek o ok. 22,1%.



Źródło: Baza danych Lokalnych GUS

3.5.3. Edukacja

W Gminie Myślenice działa łącznie 63 placówek oświatowych kształcących zarówno na poziomie przedszkolnym, podstawowym, gimnazjalnym, jak i ponadgimnazjalnym (publiczne i prywatne). Od kilku lat prowadzone jest także kształcenie na poziomie studiów wyższych. Myślenice dysponują dobrze rozwiniętą siecią szkół, która zapewnia bardzo dobrą jakość kształcenia. Wśród nich znajdują się między innymi szkoły techniczne i ogólnokształcące, w których naukę pobiera w sumie kilka tysięcy osób.

Priorytetem lokalnego samorządu jest dążenie do poprawy warunków kształcenia. Systematycznie od kilku lat szkoły i inne placówki poddawane są generalnym remontom. Zaś bliskość dużego ośrodka akademickiego, jakim jest Kraków, sprzyja podejmowaniu nowatorskich rozwiązań w kształceniu i edukacji dzieci i młodzieży.

W gminie działa obecnie (placówki publiczne i prywatne):

- 1 żłobek samorządowy;
- 27 placówek wychowania przedszkolnego;
- 21 szkół podstawowych;
- 9 szkół gimnazjalnych;
- 5 szkoły ponadgimnazjalne;
-

Tab. nr 13 wykaz placówek oświatowych publicznych i prywatnych na terenie Gminy Myślenice 2014



ŻŁOBKI	2012	2013	2014
Żłobki i kluby dziecięce	1	1	1
Dzieci przebywające w żłobkach i klubach dziecięcych (w ciągu roku)	96	89	116

EDUKACJA	2012/13	2013/14	2014/15
Placówki wychowania przedszkolnego	25	27	27
w tym przedszkola	18	20	21
Miejsca w przedszkolach	1400	1554	1595
Dzieci w placówkach wychowania przedszkolnego	1675	1816	1777
w tym w przedszkolach	1475	1616	1614
Szkoły podstawowe	20	20	21
Uczniowie szkół podstawowych	2940	2859	3087
Szkoły gimnazjalne	9	9	9
Uczniowie szkół gimnazjalnych	1566	1617	1581
Liczba uczniów przypadająca na 1 oddział w szkołach:			
podstawowych	18	17	17
gimnazjalnych	22	22	22

Źródło: Baza danych Lokalnych GUS

Na terenie Gminy Myślenice funkcjonuje 17 przedszkoli publicznych z tego samodzielnie działa 7 przedszkoli na terenie miasta i 3 na obszarach wiejskich, pozostałe w ramach Zespołu Placówek Oświatowych. Na terenie miasta funkcjonują samodzielnie 4 publiczne szkoły podstawowe i jedna w ramach ZPO, zaś na terenach wiejskich samodzielnie działa 8 publicznych placówek, pozostałe funkcjonują w ramach ZPO (w Osieczanach, Drogini, Borzęcie, Głogoczowie, Bysinie i Jasienicy). Z kolei w odniesieniu do publicznych gimnazjów są to jednostki samodzielne z czego 3 funkcjonują w Myślenicach, a 5 na obszarach wiejskich.

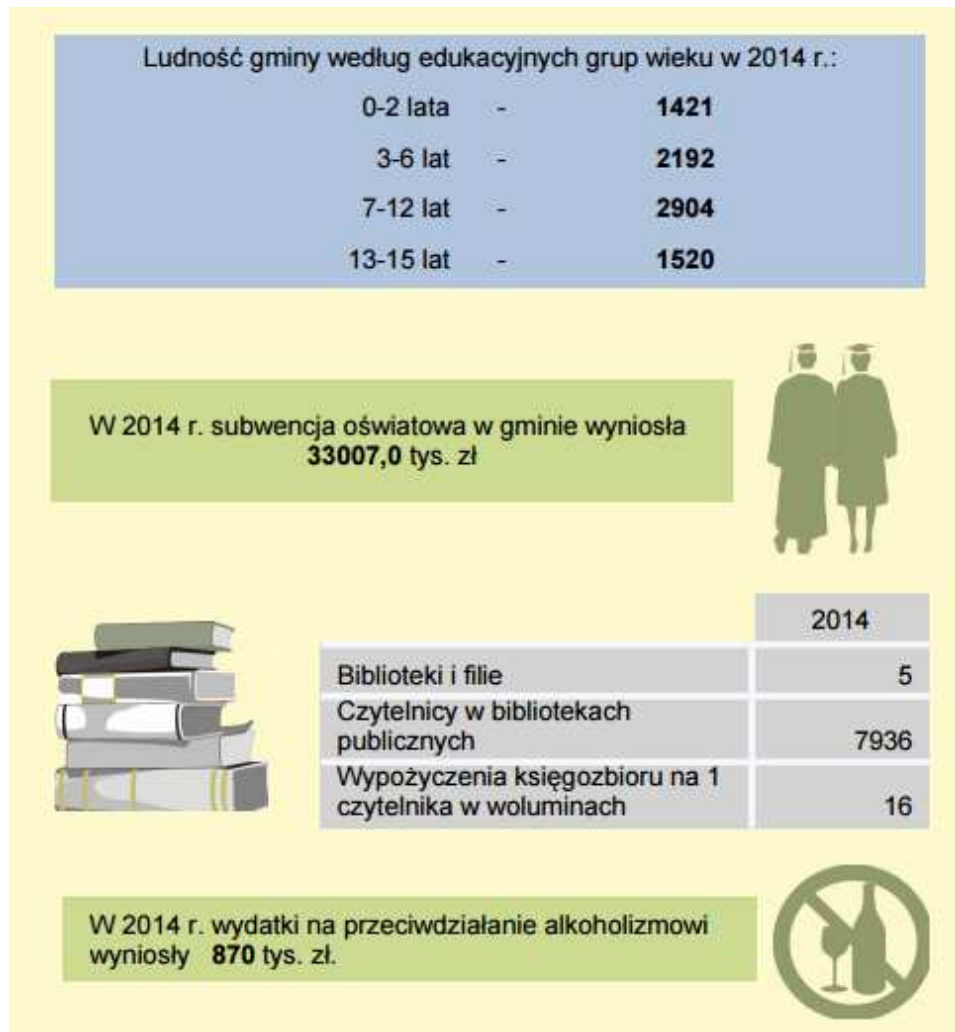
W Myślenicach działa także Państwowa Szkoła Muzyczna I stopnia im. Ludomira Różyckiego. Organem prowadzącym PSM jest Minister Kultury i Dziedzictwa Narodowego. W mieście funkcjonuje ponadto Specjalny Ośrodek Szkolno - Wychowawczy, w ramach którego funkcjonują: szkoła podstawowa, gimnazjum, szkoła przysposobienia do pracy i zasadnicza szkoła zawodowa. Jest to placówka dla dzieci i młodzieży ze specjalnymi potrzebami edukacyjnymi. Organem prowadzącym ośrodek jest Województwo Małopolskie. Ponadto na terenie Miasta i Gminy Myślenice funkcjonują 4 przedszkola niepubliczne i niepubliczna szkoła podstawowa o uprawnieniach szkoły publicznej, Zespół Szkół Prywatnych dla Dorosłych oraz Niepubliczne Liceum Ogólnokształcące.

Analizując liczbę dzieci uczęszczających do szkół podstawowych na przestrzeni ostatnich lat obserwujemy stały, systematyczny spadek liczby uczniów. Jednocześnie biorąc pod uwagę liczbę urodzeń w Gminie Myślenice w ostatnich latach, należy spodziewać się w perspektywie najbliższych 4 lat powolnego wyhamowania tendencji spadkowej, a od roku

szkolnego 2014/15 przełamania tendencji spadkowej i powolnego zwiększania się liczby dzieci objętych obowiązkiem szkolnym.

Systematycznie poprawia się także wyposażenie szkół. Ważną cechą, która charakteryzuje jakość kształcenia oraz korzystanie z najnowszych technologii jest wskaźnik komputeryzacji. W obu badanych kategoriach tj. procentowym udziale szkół wyposażonych w komputery przeznaczone do użytku uczniów z dostępem do Internetu oraz w liczbie uczniów przypadających na jeden komputer z dostępem do Internetu obserwuje się systematyczny wzrost wartości wskaźników.

Tab. nr 14 Subwencja oświatowa oraz wydatki na profilaktykę alkoholową w 2014



Źródło: Baza danych Lokalnych GUS

Efekty kształcenia w myślenickich szkołach, pozostających w gestii Gminy, należy uznać za pozytywne – we wszystkich przypadkach wyniki testów za rok 2011 *in plus* odbiegają od średniej dla powiatu myślenickiego i całego województwa małopolskiego, i tak:

- szkoły podstawowe (egzamin szóstoklasistów): średnia procentowa: (powiat: 70%, gmina: 72% - język polski + matematyka
- szkoły podstawowe (egzamin szóstoklasistów): średnia procentowa: (powiat: 80%, gmina: 80% - (język angielski)
- szkoły podstawowe (egzamin szóstoklasistów): średnia procentowa: (powiat: 84%, gmina: 88% - (język niemiecki)

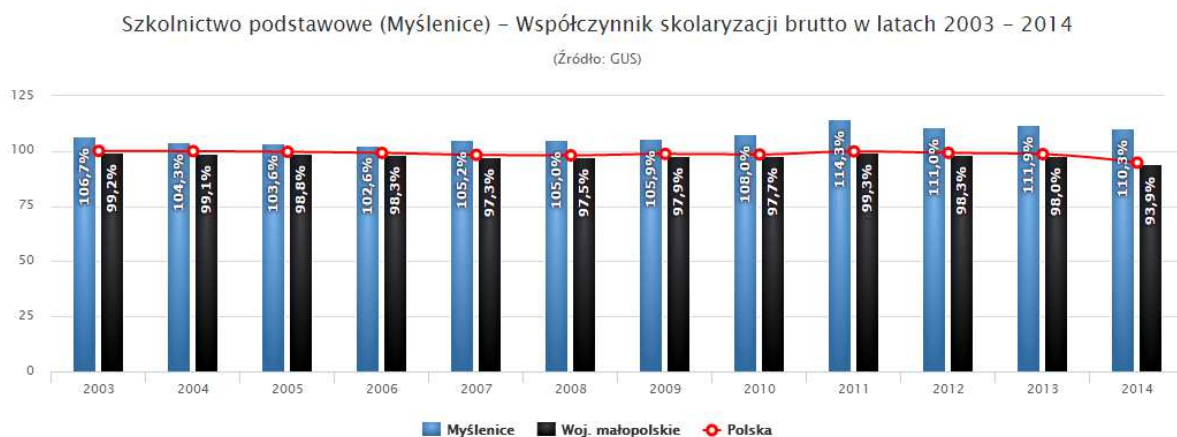


- gimnazja – część humanistyczna: (powiat: 62,7%, gmina: 64,8% - (język polski)
- gimnazja – część humanistyczna: (powiat: 66,4%, gmina: 68,1% - (historia +WOS)
- gimnazja – część matematyczno - przyrodnicza: (powiat: 51,9%, gmina: 54,4% - matematyka)
- gimnazja – część matematyczno - przyrodnicza: (powiat: 52,3%, gmina: 54,5% - przyroda)
- gimnazja – część językowa: (powiat: 68,6%, gmina: 72% - język angielski poziom podstawowy)
- gimnazja – część językowa: (powiat: 46,8%, gmina: 51,3% - języka angielski poziom rozszerzony)

Kolejną pozytywną tendencją w zakresie edukacji i wzmacniania szans edukacyjnych dzieci z terenu Myślenic jest systematyczny wzrost liczby dzieci korzystających z wychowania przedszkolnego. Co ważne, wzrost ten odnotowywany jest także na obszarach wiejskich. Przy czym o ile stosunek ogólnej liczby dzieci w danej kategorii wiekowej do dzieci objętych wychowaniem przedszkolnym na terenach miejskich waha się w ostatnich latach w granicach 40%, o tyle ten sam wskaźnik na obszarach wiejskich jest średnio o 10% niższy i waha się w granicach 30%.

Gmina Myślenice wspiera także pozaszkolne formy kształcenia. We współpracy z organizacjami pozarządowymi i instytucjami kultury podejmowane są inicjatywy zmierzające do kształcenia: plastycznego (Międzynarodowe Warsztaty Artystyczne), wystawienniczego (Myślenickie Towarzystwo Kultury i Galeria 30 kilometr), tanecznego (Reprezentacyjny Folklorystyczny Zespół Miasta i Gminy Myślenice - Zespół Pieśni i Tańca „Ziemia Myślenicka”). Ponadto w Myślenickim Ośrodku Kultury i Sportu oraz Muzeum Regionalnym „Dom Grecki” prowadzone są liczne zajęcia plastyczne, teatralne, taneczne, które stanowią doskonałe uzupełnienie szkolnej edukacji. Z kolei o edukację sportową dzieci i młodzieży dbają lokalne stowarzyszenia i kluby sportowe. Spośród nich na szczególną uwagę zasługują Towarzystwo Gimnastyczne „Sokół” oraz Towarzystwo Krzewienia Kultury Fizycznej „Uklejna”. Te i wiele innych organizacji promują różne dyscypliny sportowe począwszy od popularnej piłki nożnej, poprzez pływanie, narciarstwo, aż do judo, zapasów i wspinaczki. Młodzi sportowcy osiągają zadawalające wyniki w ogólnopolskich i międzynarodowych zawodach i konkursach.

Tab. nr 15 Szkolnictwo podstawowe - współczynnik skolaryzacji brutto



Źródło: polskawliczbach.pl



Tab. nr 16 Szkolnictwo gimnazjalne - współczynnik skolaryzacji brutto



Źródło: polskawliczbach.pl

W zakresie szkolnictwa ponadgimnazjalnego na terenie Miasta działalność prowadzą następujące placówki edukacyjne:

- Zespół Szkół Ogólnokształcących w Myślenicach (ul. Jagiellońska 8)
- Zespół Szkół Ponadgimnazjalnych w Myślenicach, Małopolska Szkoła Gościnności (ul. Zdrojowa 18)
- Zespół Szkół Techniczno-Ekonomicznych im. Mikołaja Reja (ul. Żeromskiego 17)
- Zespół Szkół im. A. Średniawskiego (ul. 3 Maja 97 b)
- Prywatna Szkoła Osińscy (ul. Kazimierza Wielkiego 37)

Od kilku lat na terenie Myślenic dostępna jest także oferta szkół wyższych, które prowadzą tutaj swoje ośrodki filialne i zamiejscowe, w tym:

- Zamiejscowy Ośrodek Dydaktyczny w Myślenicach Wyższej Szkoły Ekonomii, Turystyki i Nauk Społecznych w Kielcach, ośrodek prowadzi nabór na studia I i II-go stopnia na kierunku Ekonomia oraz I-go stopnia na kierunku Pedagogika;
- Uniwersytet Pedagogiczny im. Komisji Edukacji Narodowej w Krakowie, Zamiejscowy Ośrodek Dydaktyczny w Myślenicach;
- Wyższa Szkoła Zarządzania i Bankowości w Krakowie, Zamiejscowy Ośrodek Dydaktyczny w Myślenicach.

Wydatki z budżetu gminy na oświatę i wychowanie wyniosły w roku 2014 59,2 mln przy subwencji oświatowej wynoszącej w roku 2014 33 mln złotych. Co ważniejsze pomimo ogromnej dynamiki wzrostu wydatków oświatowych w ostatnich latach proporcja wydatków na oświatę i wychowanie, w stosunku do wydatków ogółem systematycznie się obniża. W roku 2014 wydatki na oświatę wyniosły 37,2% ogólnych wydatków, zaś w roku 2002 aż 50,82% wszystkich wydatków. Oznacza to – pomimo relatywnie coraz większych środków przeznaczanych na oświatę, konsekwentną restrukturyzację systemu edukacji na obszarze Gminy Myślenice.

Tab. nr 17 Poziom wykształcenia w Gminie Myślenice



Źródło: polskawliczbach.pl

3.5.4. Kultura

Kultura i wszystko, co z nią związane, to jeden z najbardziej charakterystycznych elementów wyróżniających Myślenice spośród innych miast województwa Małopolskiego. Położone między Krakowem i Zakopanem, dzięki wpływom obydwu tych miejsc, Myślenice ukształtowały swój niepowtarzalny i wyjątkowy charakter. Mocno zakorzeniona kultura góralska i mieszczańskie wpływy Krakowa rozwinęły na tym terenie twórczość o zróżnicowanym profilu.

Od wielu pokoleń folklor i lokalna tradycja stanowią w Myślenicach ważny punkt życia kulturalnego. W mieście i jego najbliższych okolicach, tworzy wielu artystów ludowych. Ich prace - rzeźba, malarstwo, garncarstwo czy wikliniarstwo można oglądać w zbiorach Muzeum Regionalnego „Dom Grecki” oraz w Myślenickim Ośrodku Kultury i Sportu.

O tradycyjną myślenicką kuchnię dbają gospodynie z licznych kół gospodyń wiejskich i miejskich. Folklor muzyczny, taneczny i pieśniarski przywraca do dawnej świetności Reprezentacyjny Folklorystyczny Zespół Pieśni i Tańca „Ziemia Myślenicka”, który ma w swoim programie liczne tańce i pieśni z całej polski w tym m.in. z Sądecczyzny, Rzeszowszczyzny, Beskidu Żywieckiego, Krakowa, etc. Zespół z ponad 29 letnią historią działalności koncertuje w kraju i zagranicą sławiąc kulturę Myślenic i innych regionów Polski m.in. w Japonii, Indiach, Chinach czy Kanadzie.

W Myślenicach tworzy też wielu poetów i pisarzy. Twórców słowa zrzesza Myślenicka Grupa Poetycka „Tilia”, która działa przy Bibliotece Publicznej w Myślenicach. Grupa ma w swoim dorobku kilka zbiorowych i indywidualnych wydawnictw literackich.

Tematyka ludowa jest częstym tematem organizowanych w Myślenicach wystaw, spotkań, odczytów i konferencji.



Kształceniem muzycznym dzieci i młodzieży z teren Gminy Myślenice zajmują się pedagodzy ze Szkoły Muzycznej I st. w Myślenicach. Szkoła koncertuje dwa razy do roku prezentując młode talenty muzyczne.

Kultura tworzona na terenie Myślenic ma także wymiar bardziej współczesny. Jej wyrazem są liczne imprezy i happeningi ściągające rzesze mieszkańców, ale stanowiące także interesującą ofertę dla turystów i osób specjalnie w tym celu przyjeżdżających do Myślenic. Realizacja wielopłaszczyznowych projektów kulturalnych takich jak: „Wielokulturowe Myślenice” (organizator: Wspólnota Myślenice) Międzynarodowe Warsztaty Artystyczne (organizator Towarzystwo Przyjaciół Francji, MOKiS) czy Międzynarodowych Małopolskich Spotkań z Folklorem (organizator: Myślenickie Towarzystwo Kultury, Gmina Myślenice, ZPiT Ziemia Myślenice, Województwo Małopolskie) sprawiają, że miasto przyciąga artystów różnych profesji i jednocześnie promuje się poprzez swoją ofertę kulturalną.

Instytucją koordynującą szereg działań z zakresu kultury na terenie Miasta i Gminy jest Myślenicki Ośrodek Kultury i Sportu. W jego ramach odbywa się szereg zajęć plastycznych, teatralnych, muzycznych, tanecznych, ale także sportowo-rekreacyjnych oraz informatycznych zarówno dla dzieci i młodzieży, jak i dorosłych mieszkańców Myślenic. Przy Ośrodku działa także Kino Muza, które uległo przekształceniu w kino cyfrowe, co wpłynęło na poszerzenie spektrum możliwości programowych/ Ośrodek prowadzi także dwie swoje filie – Świetlicę Wiejską w Bęczarce oraz Wiejski Dom Kultury w Głogoczowie. Ważnym wydarzeniem w historii Myślenickiego Ośrodka Kultury był powrót po kilku latach przerwy do Myślenic Międzynarodowego Krakowskiego Triennale Grafiki. Od roku 2009 roku w ramach Myślenickiego Ośrodka Kultury funkcjonuje także Galeria Sztuki Współczesnej „Bunkier”. Wystawiają tutaj swoje dzieła znani artyści zarówno z kraju, jak i zagranicy.

Niezwykle istotną instytucją na kulturalnej mapie Myślenic jest Muzeum Regionalne „Dom Grecki”, które do swoich sal wystawienniczych sprowadza prace największych mistrzów. Wystawiano tu już dzieła takich twórców jak: Rembrandt, Beksiński, Nikifor oraz Salvadore Dali.

Od 2010 roku w Myślenicach działa Myślenicka Orkiestra Kameralna "Concertino" złożona z profesjonalnych muzyków związanych z Myślenicami. Orkiestra koncertowała już z najwybitniejszymi współczesnymi muzykami, m. in z: Piotrem Pławnerem, Katarzyną Oleś Blachą czy Markiem Szlezerem.

W 2011 roku na terenie Gminy powstało Myślenickie Towarzystwo Kultury. Obecnie największa społeczna organizacja zajmująca się animacją kultury na terenie nie tylko Gminy, ale także całego powiatu. W ramach Towarzystwa funkcjonują m.in. Reprezentacyjny Zespół Pieśni i Tańca "Ziemia Myślenicka", Uniwersytet Trzeciego Wieku oraz Galeria "30 kilometr". Ta koalicja różnych środowisk artystycznych i kulturalnych wpływa na wzrost wydarzeń kulturalnych i poprawę ich jakości.



Nieodłącznym elementem krajobrazu kulturowego Myślenic są organizowane tu imprezy cykliczne. Wiele z nich, to uznane w kraju prestiżowe festiwale i przeglądy. Do najpopularniejszych należą: Ogólnopolski Festiwal Chórów „Kolędy i Pastorałki”, , Ogólnopolski Turniej Tańca Towarzyskiego, Tydzień Kultury Chrześcijańskiej, Kulturalne Dni Myślenic, Noc Muzeów i Galerii, Myślenicki Festiwal Lata, Festiwal Międzynarodowe Małopolskie Spotkania z Folklorem, zlot zabytkowych samochodów, doroczne galowe koncerty ZPiT "Ziemia Myślenicka", spotkania poetyckie oraz wiele innych. W Muzeum Regionalnym , w Ośrodku Kultury oraz w Myślenickim Towarzystwie Kultury organizowane są również mniejsze wydarzenia o zasięgu gminnym i powiatowym. Wiele z tych imprez, to oferta skierowana zarówno do dzieci, młodzieży, jak i dorosłych. Wśród cyklicznych imprez kulturalnych organizowanych na terenie Myślenic należy wymienić:

- Festiwal „Jesień Folklorystyczna”;
- Ogólnopolski Przegląd Teatrów Dziecięcych i Młodzieżowych (*etap powiatowy*);
- Przegląd Dorobku Artystycznego Szkół Podstawowych, Gimnazjów i Szkół Średnich (*etap powiatowy*);
- Ogólnopolski Konkurs Recytatorski (*etap gminy*);
- Powiatowe warsztaty dla osób niepełnosprawnych „Otwarte Drogi”;
- Międzynarodowe Warsztaty Artystyczne;
- Powiatowy Przegląd Orkiestr Dętych;
- Ogólnopolski Festiwal Pieśni Chóralnej, Kolędy i Pastorałki;
- Powiatowy Przegląd Grup Kolędniczych;
- Kulturalne Dni Myślenic;
- Noc Muzeów i Galerii;
- Myślenicki Festiwal Lata;
- Festiwal Międzynarodowe Małopolskie Spotkania z Folklorem;
- Doroczny galowy koncert ZPiT Ziemia Myślenicka;
- Zlot zabytkowych samochodów.

Na stałe do kalendarza imprez wpisało się także, organizowane już od ponad 15 lat święto miasta, nazwane „Myślenickim Festiwalem Lata”. Odbywa się ono cyklicznie w okresie letnim. Jest to seria koncertów, happeningów, przedstawień i konkursów, w których uczestniczą nie tylko mieszkańcy miasta, ale również licznie w tym okresie przebywający w Myślenicach turyści. W tym czasie organizowane są liczne imprezy towarzyszące: wystawy, wernisaże, spotkanie poetyckie, odczyty itp.

Dużą renomę zyskały także organizowane co roku w okresie wakacyjnym Międzynarodowe Warsztaty Artystyczne. Ich inicjatorem jest Towarzystwo Przyjaciół Francji „Ziemia Myślenicka”. W imprezie oprócz polskich artystów uczestniczą goście z Francji, Ukrainy, Słowacji, Japonii, Niemiec, Rosji, Anglii i Stanów Zjednoczonych, Węgier, Ukrainy, Meksyku, i innych państw. W ciągu dwóch tygodni pracy warsztatowej odbywają się zajęcia bodaj ze wszystkich technik plastycznych: pastele, malarstwo olejne, rzeźba, linoryt, fotografia, tkactwo, instalacje, ceramika, grafika i wiele, wiele innych. Podczas imprezy odbywają się również warsztaty muzyczne i teatralne.

Od lipca 2014 roku w Myślenicach organizowany jest jeden z największych festiwali w Małopolsce: Międzynarodowe Małopolskie Spotkania z Folklorem. Impreza ustanowiona z inicjatywy Zespołu Pieśni i Tańca "Ziemia Myślenicka" finansowana jest przez Gminę Myślenice oraz Województwo Małopolskie. W pierwszej edycji tego przedsięwzięcia udział wzięło 350 artystów z Meksyku, Tajwanu, Kolumbii, Gruzji, Bułgarii, Rumunii, Chorwacji, Ukrainy, Czech i Polski.



Ważną placówką kulturalną na mapie Myślenic jest Miejska Biblioteka Publiczna. Miejska Biblioteka Publiczna finansowana jest przez Urząd Miasta i Gminy Myślenice oraz Starostwo Powiatowe. Książnica pełni funkcję biblioteki powiatowej: sprawuje opieką merytoryczną nad 23 bibliotekami z obszaru ziemi myślenickiej. Sieć MBP tworzą: Biblioteka Główna oraz 4 Filie Biblioteczne. Od 2012 roku placówka funkcjonuje w nowym gmachu, którego budowa została współfinansowana z programu Biblioteka+.

Do podstawowych zadań biblioteki należy: gromadzenie, opracowanie i udostępnianie zbiorów, działalność informacyjna, kulturalno-oświatowa, promocyjna oraz współpraca z innymi bibliotekami i instytucjami kultury. W MBP działają: wypożyczalnia książek, książki mówionej, czytelnia naukowa, czytelnia czasopism oraz czytelnia internetowa i oddział dla dzieci. Funkcjonuje również dział instrukcyjno-metodyczny.

Zbiory Miejskiej Biblioteki Publicznej liczą ponad 60 000 jednostek inwentarzowych. Są to książki, czasopisma, a także tzw. zbiory specjalne: kasety video, płyty CD i DVD. Biblioteczny księgozbiór to także literatura piękna, popularno-naukowa, wydawnictwa informacyjne, książki mówione (na płytach CD), i publikacje o regionie. Informacje o księgozbiorze dostępne są za pośrednictwem Internetu: w elektronicznym katalogu MBP znajdują się opisy bibliograficzne wszystkich książek i audiobooków (książek mówionych).

3.5.5. Organizacje pozarządowe

W Gminie Myślenice działa obecnie ponad około 50 organizacji pozarządowych - w tym 40 klubów sportowych. Społecznicy reprezentują interesy mieszkańców w kilku podstawowych obszarach: edukacja, kultura, sport, opieka społeczna, ochrona zdrowia, ochrona środowiska i przedsiębiorczość. W swojej działalności obejmują zarówno tereny wiejskie, jak i miejskie.

Polityka lokalnego samorządu opiera się na założeniu, że organizacje pozarządowe i samorząd są sobie nawzajem niezbędne w podejmowaniu działań na rzecz wspólnego dobra. Oznacza to, współpracę w wykonywaniu zadań stojących przed samorządem lokalnym oraz skuteczne pozyskiwanie środków na przedsięwzięcia istotne dla lokalnych społeczności. Gmina Myślenice wspiera realizację zadań publicznych przez organizacje pozarządowe oraz podmioty wymienione w art. 3 ust. 3 ustawy działalności pożytku publicznego i wolontariacie lub powierza realizację zadań publicznych organizacjom pozarządowym oraz podmiotom wymienionym w art. 3 ust. 3 prowadzącym działalność statutową w danej dziedzinie.

Miasto oferuje różne formy pomocy. Oprócz możliwości otrzymania dotacji i lokali na preferencyjnych warunkach, organizacje mogą ubiegać się o: szkolenia, konsultacje, promocję własnej działalności w mediach, pomoc w pozyskiwaniu funduszy na działalność oraz wsparcie w nawiązaniu współpracy z partnerami z zagranicy.

Dobra współpraca lokalnego samorządu z prężnie działającym sektorem pozarządowym, sprawia, iż Gmina ma możliwość kontraktowania coraz większej ilości usług, służących w konsekwencji wszystkim mieszkańcom Myślenic.

3.5.6. Sport i rekreacja

Zgodnie z danymi GUS w roku 2014 na terenie Miasta i Gminy działało ok. 40 klubów sportowych (w roku 2008: 15), zrzeszających ponad 1 600 członków (w roku 2008: 1 355). W klubach funkcjonują 34 sekcje sportowe, w których zajęcia prowadziło łącznie 18 trenerów, 32 instruktorów sportowych oraz 19 inne osoby prowadzące zajęcia sportowe. Na terenie gminy zlokalizowany jest 1 stadion, 30 boisk do gier „wielkich”, 1 hala sportowa wielofunkcyjna, a także jedna kryta pływalnia oraz jeden basen odkryty.

Najważniejszym obiektem sportowym na terenie Myślenic jest ośrodek sportowy prowadzony przez powołaną przez miasto spółkę „Sport Myślenice”. Ośrodek położony jest na Zarabiu, w turystycznej strefie miasta Myślenice przy trasie Kraków - Zakopane. Wśród



obiektów wchodzących w skład ośrodka znajduje się nowoczesna hala sportowa, sztuczne boisko piłkarskie, salki treningowe, korty tenisowe oraz strzelnica sportowa. Kompleks sportowy posiada pełne zaplecze szatniowo-sanitarne, gastronomiczne, siłownię, fitness, spa i odnowę biologiczną. Obiekty udostępniane są zarówno lokalnym klubom sportowym, mieszkańcom Myślenic, przede wszystkim jednak klubom sportowym z całej Polski, które organizują tutaj swoje obozy, treningi, zgrupowania i szkolenia. Na terenie kompleksu odbywają się także imprezy rozrywkowe oraz kulturalne: koncerty, spektakle, wystawy, prezentacje, targi i inne. W styczniu 2014 tuż obok kompleksu "Sport Myślenice" powstała baza szkoleniowa dla klubu piłkarskiego Wisła Kraków. Jest to jeden z najnowocześniejszych centrów szkolenia piłkarzy w Polsce.

Miasto wspiera rozwój kultury fizycznej finansowo i organizacyjnie na wielu płaszczyznach. I tak np. w roku 2014 samorząd Myślenic wyasygnował kwotę blisko 800 tys. złotych na wsparcie zadań publicznych w zakresie kultury fizycznej i sportu realizowanych na terenie miasta i gminy przez 23 organizacje pozarządowe. W 2014 roku nakłady finansowe na wsparcie klubów i stowarzyszeń sportowych (dotacje, nagrody, zakupy) wyniosły już 866 400 zł. Wsparcie trafiło do 25 klubów i stowarzyszeń, z których oferty korzysta ok. 1 600 zawodników.

Ogromne znaczenie dla rozwoju sportowego mieszkańców Gminy mają powstałe boiska ze sztuczną nawierzchnią (w tym jeden Orlik). Na terenie miasta funkcjonują 3 takie obiekty, na terenach wiejskich po jednym w Polance, Borzęcie i Porębie, Drogini, Osieczanach, Bysinie, Borzęcie, w Krzyszkowicach

Do najważniejszych cyklicznych imprez o charakterze sportowym, odbywających się na terenie Gminy Myślenice, należą:

- **Myślenicki Bieg Uliczny** – w marcu każdego roku, na myślenickim Zarabiu około 700 biegaczy pokonuje liczącą 10 kilometrów trasę. Profesjonalna organizacja oraz świetna atmosfera przyciągają co raz więcej biegaczy;
- **Górski Festiwal Runmageddon** – jest to seria ekstremalnie trudnych biegów. Na trasach na biegaczy czekają m. in.: przeszkody linowe, zasieki, pionowe ściany, okopy itp. Biegi są podzielone ze względu na stopień trudności na: Intro, Rekrut, Hardcore i najtrudniejszy – Ultra.
- **Bike Maraton** – pod koniec sierpnia każdego roku Myślenice goszczą jeden etapów bardzo popularnego cyklu MTB w Polsce. Start i meta zawodów są tradycyjnie zlokalizowane na myślenickim Zarabiu, a na zawodników czekają trzy dystanse do wyboru: Mini – odpowiednia dla każdego kto ma rower, Mega oraz Giga – czyli tzw. Górskie Wyzwanie.

3.5.7. Turystyka, rekreacja, baza noclegowa

Na potrzeby opisywanej strategii, Zarabie rozumiemy jako położoną na prawym brzegu Raby (czyli *za Rabą*) rekreacyjną dzielnicę Miasta Myślenice wraz z sołectwem Chełm. Od południa kotlinę Raby zamyka pasmo Beskidu Makowskiego, o charakterystycznych wierzchołkach przypominających kształtem kopułę. Granica południowa Zarabia jest więc granicą naturalną i wytyczają ją dwa grzbiety górskie, należące do Pasma Lubomira i Łysiny.

Od południowego – wschodu - Góra Uklejna (677 m. n.p.m.) - to najbardziej na północ wysunięty szczyt Pasma Lubomira i Łysiny opadający do doliny Raby 300 metrowym progiem. Nazwa góry wiąże się z nazwiskiem Ukłej, który według jednych podał był zbójnikiem, według innych – bartnikiem. Masyw Uklejny stanowi jeden z większych kompleksów leśnych w górach otaczających Myślenice (ostoja zwierzyny płowej). Podmokły las ze źródłiskami u północnych podnóży, nosi nazwę „Czarne Błoto”. Na zachodnich zboczach znajdują się ruiny Zamku (Rezerwat Zamczysko Nad Rabą 370 m. n.p.m.).

Od południowego - zachodu granicę Zarabia wyznacza Góra Chełm (613 m. n.p.m.) – grzbiet w paśmie Łysiny, od zachodu ograniczony rzeką Rabą, tworzącą w tym rejonie



strukturalny przełom, zwany Luteranką. Nazwa Chełm jest pochodzenia staropolskiego i oznacza górę lub wzgórze. Z grzbietowych polan i wieży widokowej roztaczają się piękne widoki na góry Beskidu Wyspowego, Żywieckiego, Gorców i Tatr. Atutami tej góry są: najdłuższy w Polsce turystyczny wyciąg krzesełkowy oraz na północnej jej stronie wyciąg narciarski i oświetlony stok. Górę Uklejną i górę Chełm rozdziela dolina Talagówki.

Północną granicę Zarabia wyznaczają: od północnego zachodu – droga krajowa nr E77, popularnie zwana „zakopianką”, od północnego wschodu – dzielnica Myślenic „Dolne Przedmieście” ze Strefą Przemysłową, boiskiem sportowym LKS Orzeł oraz oczyszczalnią ścieków.

Zarabie jako dzielnica Myślenic leżąca na granicy gminy Myślenice sąsiaduje:

- od północy** - z pozostałymi dzielnicami Miasta Myślenice;
- od południa i południowego - zachodu** - z miejscowością Stróża (gmina Pcim);
- od północnego - wschodu** - z miejscowością Osieczany (gmina Myślenice);
- od południowego – wschodu** – z miejscowością Trzemeśnia (gmina Myślenice).

Zarabie podzielone jest na dwie części rekreacyjne, położone przy głównych ulicach dzielnicy: ul. Parkowej oraz ul. Zdrojowej. Zarabie dzielimy więc na:

- **Górny Jaz** – położony przy ulicy Parkowej, na zachód od mostu na Rabie;
- **Dolny Jaz** – położony przy ulicy Zdrojowej, na wschód od mostu na Rabie.

Potoczne nazwy poszczególnych części dzielnicy biorą się z umieszczonych na rzece Rabie progów rzecznych. Granica podziału przebiega przez myślenicki most na Rabie.

Wśród zabudowy Zarabia dominuje zabudowa jednorodzinna i zagrodowa, koncentrująca się przy ciągach komunikacyjnych. Stopień koncentracji zabudowy jest zwarty (skupiony).

Na dzielnicę Zarabia składają się takie ulice jak:

- ul. Parkowa oraz ul. Zdrojowa, czyli dwie główne arterie wzdłuż których koncentruje się życie mieszkańców Zarabia, oraz
- na Górnym Jazie: ul. Jodłowa, ul. Leśna, ul. Sosnowa, ul. Górna, ul. Malinowa, ul. Lipowa, ul. Spokojna, ul. Źródłana, ul. Zielona, ul. Wczasowa, ul. Łąkowa, ul. Zamkowa wraz z będącą symbolicznym przedłużeniem granicy pomiędzy poszczególnymi częściami Zarabia ul. Zacisze;
- na Dolnym Jazie: ul. Szkolna, ul. Kwiatowa, ul. Modrzewiowa, ul. Spacerowa, ul. Stroma.

Również w sołectwie Chełm dominuje zabudowa jednorodzinna i zagrodowa, koncentrująca się przy drogach i szlakach, jest ona jednak rozproszona i występuje w przysiółkach t.j.: Patykowo, Chmielówka, Łazy i Chełm, oraz Litwowo, Talagówka, Łysiówka i Tajsówka.

Centrum Zarabia wyznacza skupisko obiektów rekreacyjno- usługowych znajdujących się w okolicy mostu na Rabie. Zaczynając od strony wschodniej jest to Kompleks Sportowo-Rekreacyjny z halą widowiskowo-sportową i stadionem KS Dalin, Zespół Szkół Ponadgimnazjalnych im. Tytusa Chałubińskiego, strażnica OSP, kościół pod wezwaniem Św. Franciszka z Asyżu, oraz okoliczne restauracje i sklepy.

Powierzchnia geodezyjna miasta Myślenice wynosi 3,022 ha, z tego powierzchnia Zarabia to ok. 10 km², co stanowi w przybliżeniu 30 % powierzchni całego Miasta Myślenice.

W obrębie Zarabia funkcjonują takie instytucje jak:

- Parafia rzymskokatolicka pod wezwaniem Św. Franciszka z Asyżu oraz Kościół pod wezwaniem Podwyższenia Krzyża Świętego na Chełmie;
- Zespół Szkół Ponadgimnazjalnych Małopolska Szkoła Gościnności im. Tytusa Chałubińskiego obejmujący: II Liceum Ogólnokształcące oraz Technikum Turystyczno-Gastronomiczne wraz z Internatem;

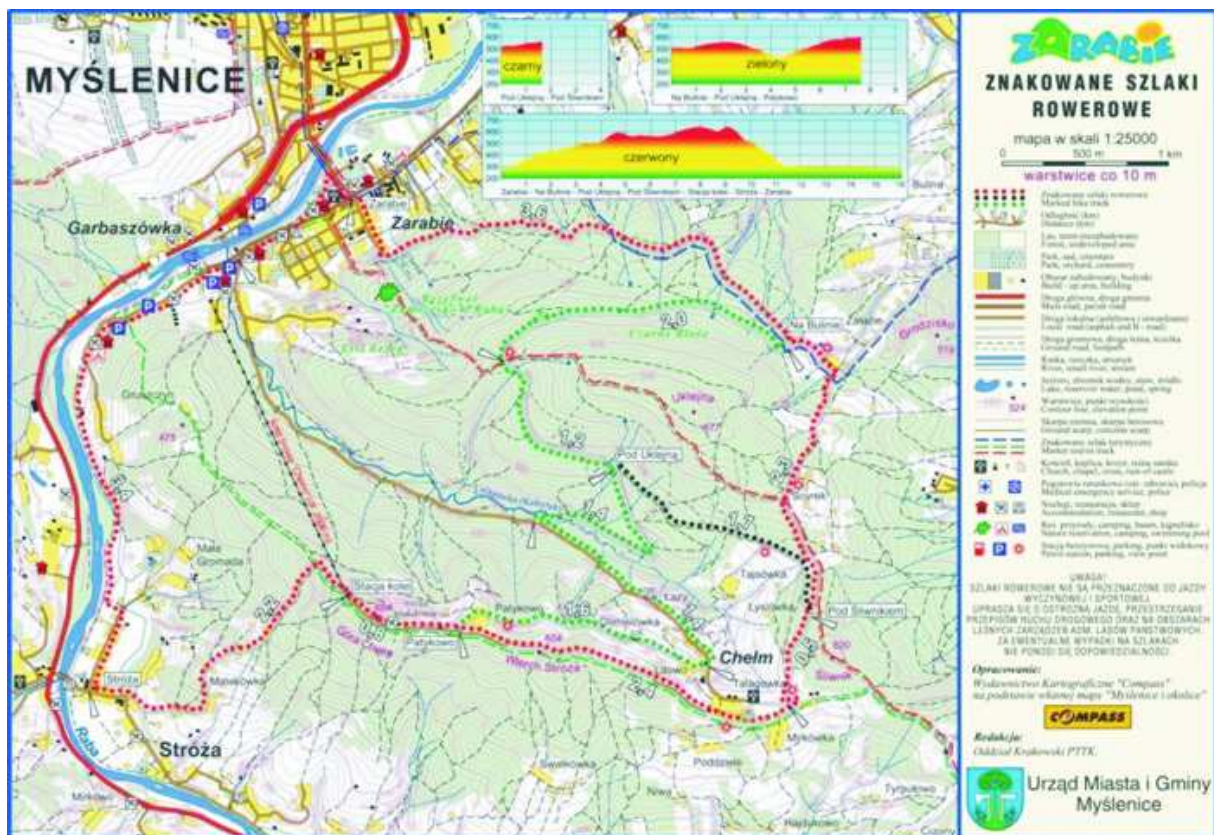


- Szkoła Podstawowa nr 6 na Chełmie
- Szkoła Podstawowa nr 4
- Przedszkole Samorządowe nr 3;
 - OSP Myślenice – Zarabie;
- Centrum Sportu i Rekreacji;
- Szkoła Muzyczna I stopnia.

Walory i atrakcje turystyczne Zarabia

TRASY ROWEROWE

Cyklocentrum na Chełmie to ponad 30 km tras rowerowych różnej skali trudności.. Kolej jest przystosowana do wywożenia rowerów. Po ciężkim dniu pracy to doskonałe miejsce na wycieczkę szlakami rowerowymi - w ciągu niespełna 20 minut można się znaleźć z rowerem na wysokości 645 m. n. p. m. i możesz dalej ruszać w trasę.



STOK NARCIARSKI NA GÓRZE CHEŁM

Stacja Narciarska Myślenice została zaprojektowana tak, aby spełnić wszelkie oczekiwania nawet najbardziej wymagających miłośników białego szaleństwa. Do dyspozycji narciarzy oddano dwa stoki narciarskie o długości 835 i 1100 metrów wraz z 4-osobową kolejką krzesełkową, a także stok dla dzieci i początkujących narciarzy wraz z wyciągiem talerzykowym. W kompleksie znajdziecie wszystko czego oczekujecie: doskonałe warunki narciarskie na oświetlonych, ratrakowanych i sztucznie naśnieżanych stokach, wypożyczalnię i serwis narciarski oraz szkołę narciarską.

PROWANSALSKA GRA W PETANQUE

Miłośnikom "świnki" - tradycyjnej, francuskiej gry towarzyskiej, Zarabie oferuje niezwykle oryginalny i skuteczny sposób rozrywki z przyjaciółmi oraz sposób na odpoczynek dla całej



rodziny, zarówno dla graczy jak i kibiców. Na myślenickim Zarabiu funkcjonują dwa profesjonalnie przygotowane kulodromy. W pobliżu zlokalizowane są punkty gastronomiczne i inne atrakcje dla całej rodziny. Atrakcja udostępniana bezpłatnie.

DOWNHILL. ROWEROWE SZALEŃSTWO

Dla miłośników mocnych wrażeń, dużej adrenaliny, a przede wszystkim amatorów rowerowej jazdy Myślenice mają coś zupełnie wyjątkowego. Jedyne takie trasy zjazdowe w Polsce - typu downhill. Trasy zlokalizowane na Górze Chełm są popularne w całej Polsce. Przyciągają rowerzystów, którzy znają niezwykły klimat i specyfikę tego miejsca.

NOWOCZESNE KORTY TENISOWE

Nowe korty tenisowe, to doskonała alternatywa na aktywne spędzenie wolnego czasu. Korty może odwiedzić każdy, kto ma na to ochotę. Zmodernizowany niedawno obiekt jest idealnym miejscem dla ludzi w każdym wieku. Tenis pozwala na odprężenie się na korcie, relaks i zapomnienie o sprawach dnia codziennego. Jest także miejscem spotkań towarzyskich. Nowoczesna sztuczna nawierzchnia ułatwia graczowi grę. To jedyny tej klasy obiekt w Myślenicach. W przyszłości część kortów będzie kryta. Więcej informacji na temat tenisa w Myślenicach:

SKATEPARK NA ZARABIU

Skatepark to idealne miejsce czynnego wypoczynku dla wielu młodych ludzi. Nowoczesne wyposażenie, dogodna lokalizacja, a przede wszystkim możliwość spędzenia czasu w bezpiecznym miejscu. Skatepark, jest popularny zarówno wśród dorosłych amatorów deskorolki czy rolek, jak również wśród najmłodszych miłośników tego sportu. Oferta sprzętowa z roku na rok jest coraz większa. W pobliżu obiektu znajdują się korty tenisowe i basen letni z zapleczem gastronomicznym. Atrakcja udostępniana bezpłatnie.

OTWARTY BASEN LETNI

Na upalne dni orzeźwieniem będzie kąpiel w basenie letnim na Zarabiu. Miejsce to jest idealne zarówno dla osób umiejących pływać jak i początkujących. Na terenie basenu, znajduje się boisko do siatkówki plażowej, mini bar, szatnie, zaplecze sanitarne. Basen został całkowicie zmodernizowany w 2007 roku. Dzięki lokalizacji w turystycznej części Myślenic - Zarabiu z basenu blisko do najważniejszych miejsc.

HALA WIDOWISKOWO- SPORTOWA

Hala widowiskowo - sportowa oferuje usługi z zakresu sportu i rekreacji. Hala sportowa może pomieścić do 600 osób na trybunach. Sport Myślenice oferuje możliwość wynajmu: hali sportowej na Zarabiu w Myślenicach, ul. Zdrojowa 9, boiska o pełnych wymiarach do rozgrywania meczów piłki ręcznej, koszykowej, siatkowej, nożnej halowej, futsala. Widownia z ok. 600 miejscami siedzącymi. Hala sportowa w Myślenicach posiada pełne zaplecze szatniowo-sanitarne, gastronomiczne, siłownię, fitness, saunę, solarium, hydromasaż, odnowę biologiczną.

SZKÓŁKA JAZDY KONNEJ

Szkołka Jazdy Konnej "Hucuł" oferuje przede wszystkim naukę jazdy konnej, ale również liczne formy rekreacyjne. Zajęcia prowadzone są przez instruktorów jazdy konnej z wieloletnim doświadczeniem. Jest to fantastyczna alternatywa spędzania wolnego weekendu z całą rodziną. Położenie szkołki pozwala na połączenie jazdy konnej z np. pływaniem lub zimą, jazdą na nartach. W stadninie prowadzone są ponadto zajęcia z hipoterapii. Obecnie w stadninie jest siedem koni, większość to wałachy. Właściciele stadniny zapraszają również na



pobyty weekendowe - ośrodek dysponuje pokojami do wynajęcia w pensjonacie. Ośrodek od 2006 roku posiada certyfikat PTTK.

KRYTA PŁYWALNIA AQUARIUS

Dla jednych pływanie to zabawa i rekreacja, a dla innych pasja. W myślenickiej pływalni każdy poczuje się jak „ryba w wodzie”. Od dawna wiadomo, że pływanie to doskonały sposób na zdrowie i kondycję psychiczną. Kadra "Aquarius" świadczy usługi na wysokim poziomie w sposób fachowy i miły, zapewniając bezpieczeństwo, relaks i wypoczynek. W lutym 2016 r. otwarto nowoczesny kompleks odnowy biologicznej. W jego skład wchodzi m. in.: sauna infra red, sauna sucha, a także grota solna. Pływalnia oferuje również możliwość grupowego korzystania z obiektu oraz organizowanie zajęć dla dzieci w wodzie, a także zawodów międzyszkolnych przy wcześniejszym ustaleniu terminu.

OGÓLNODOSTĘPNE KĄPIELISKO NA RZECE

Od dawna myślenickie Zarabie słynie z plaż i kąpielisk na terenie Górnego i Dolnego Jazu. Malownicza Dolina Raby z jej czystymi wodami i nieskażonym powietrzem to najlepsze miejsce na wypady weekendowe, kąpiele słoneczne i błogie leniuchowanie, przerywane kąpielą w rzece. Dla najmłodszych na terenie zarabia znajdują się więc place zabaw, dla młodzieży i dorosłych liczne obiekty sportowe, m.in. siatkówka plażowa, koszykówka, itp. W pobliżu punkty gastronomiczne, restauracje i letniska.

MYŚLENICKIE ŁOWISKO PSTRĄGÓW

Rzeka raba jest rajem dla wędkarzy. Od czerwca 1996 roku na rzece Rabie w Pcimiu, Stróży i Myślenicach zorganizowane jest łowisko pstrągowe dla muszkarzy. Sezon wędkarski trwa cały rok! Na dobre branie można liczyć już od lutego i marca. Od kwietnia do czerwca, pstrągi biorą w ciągu całego dnia bez względu na stan wody. Lipiec i sierpień to pełny sezon na Rabie i jeśli coś może zniechęcać wędkarzy, to tylko ilość kąpiących się w rzece turystów. Wczesny ranek i późny wieczór będą całkiem dobrą szansą na niezłe brania w niezatłoczonej scenerii. Okres jesieni i wczesna zima są szczególnie piękne nad krystalicznie czystymi wodami Raby.

PIESZE SZLAKI TURYSTYCZNE

Jesteś miłośnikiem pieszych wycieczek? Myślenickie okolice to istny raj dla Ciebie niezależnie od pory roku - góry, doliny i wzniesienia, które stanowią interesującą formę wypoczynku rekreacyjno- turystycznego to idealna sprawa dla turystów w każdym wieku. Tereny, oferują wiele tras o różnym stopniu trudności, więc każdy turysta niezależnie od wieku znajdzie coś dla siebie, a towarzystwo pięknych krajobrazów, to gwarancja udanej wycieczki oraz zachęta na ukoronowanie dnia piknikiem.

REZERWAT ZAMCZYSKO NAD RABĄ

Na zboczu Uklejny znajduje się jedna z ciekawszych atrakcji naszego miasta – rezerwat krajobrazowy „Zamczysko nad Rabą”. W 1957 r. podczas przeprowadzonych badań archeologicznych na tzw. „Zamczysku” znaleziono skorupy garnków bez polewy, z polewą zieloną i rdzawą, podkowę do buta, 3 groty od strzał do kuszy. Wszystkie te przedmioty znajdują się w Myślenickim Muzeum Regionalnym „Dom Grecki”. Obecnie ruiny strażnicy i przyległy do nich leśny teren objęte są od 1962 r. ochroną, jako rezerwat krajobrazowy „Zamczysko nad Rabą”. Oprócz ruin chroniony jest tu las jodłowy z domieszką sosny i świerka, a w runie, bluszcz pospolity. Teren rezerwatu „Zamczysko nad Rabą” stanowi cel wielu wycieczek i działań. Teren niestety jest mocno zdewastowany i zaniedbany. Trwają prace nad koncepcją jego rewitalizacji.



BOISKO ZE SZTUCZNEJ NAWIERZCHNI

Boisko piłkarskie ze sztuczną nawierzchnią i oświetleniem w Myślenicach to świeżo powstały, nowoczesny obiekt. Spełnia wszelkie wymagania na bazę sportową pod EURO 2012, m.in. posiada najnowszy, jedyny w Polsce typ trawy – Duraspine Ultra 60. Podczas oficjalnego otwarcia sztuczne boisko zostało przetestowane przez piłkarzy Wisły Kraków, którzy bardzo wysoko je ocenili. Treningi dotychczas odbyły kluby piłkarskie: TS Wisła Kraków, ŁKS Łódź. Sztuczne boisko w Myślenicach to jedyny tak nowoczesny obiekt w Małopolsce.

Boisko sportowe - parametry: 107m długości; 70m szerokości; sztuczna nawierzchnia; pełne oświetlenie; szatnie i natryski.

STRZELNICA SPORTOWA

Obiekt do dyspozycji każdego klienta, osoby nie posiadające zezwolenia na broń korzystają ze strzelnicy pod opieką instruktora. Do wyboru różnego rodzaju broń: rekreacyjna jak i wyczynowa. Możliwość organizacji zgrupowań, treningów, zawodów, zajęć dla grup zorganizowanych. Strzelnica sportowa - parametry: 12 stanowisk; długość 50m; 8 stanowisk; długość 10m.

CENTRUM ODNOWY BIOLOGICZNEJ

Centrum Odnowy Biologicznej Myślenice jest to najnowocześniejsze i najbardziej ekskluzywne centrum sportowo rekreacyjne w Myślenicach i okolicy. Na blisko 500 m² mogą Państwo korzystać z dwóch saun, jacuzzi, siłowni, zajęć fitness, solarium, body space oraz masażu a nawet nauki tańca. Powyższe atrakcje idealnie uzupełniają się z ofertą hali sportowej w szczególności przy wszelkich obozach sportowych i treningowych. Centrum znajduje się przy hali widowiskowo sportowej w Myślenicach.

MAŁOPOLSKA SZKOŁA GOŚCINNOŚCI

Małopolska Szkoła Gościnności, to placówka kształcąca profesjonalną kadrę obsługi ruchu turystycznego. Jest to pierwsza tego typu placówka edukacyjna w Polsce.

Nauka w szkole oprócz standardowych i obligatoryjnych elementów edukacyjnych została wzbogacona o szereg fakultatywnych zajęć, np. winiarstwa czy degustacji serów. Uczniowie mogą uczyć się języków obcych, takich jak m.in.: angielski, niemiecki, francuski, węgierski czy arabski. Ponadto w programie znajdują się przedmioty dotyczące wielokulturowości w turystyce, stosunki międzynarodowe i savoir-vivre. Profil placówki wzorowany jest na funkcjonującej w austriackim Innsbrucku szkole "Villa Blanka". Program kształcenia szkoły w Myślenicach jest zbliżony do prowadzonego w Innsbrucku, uwzględnia także potrzeby w zakresie turystyki województwa małopolskiego.

KŁADKA WISZĄCA

Kładka wisząca na rzece Rابية zlokalizowana w bezpośrednim sąsiedztwie Górnego Jazu stanowi jeden z najciekawszych obiektów infrastruktury. Jest ona atrakcją głównie ze względów widokowych (z jej powierzchni rozpościera się widok na koryto Raby). Ponadto jest wyjątkowo ciekawym i niespotykanym obiektem. Dzięki jej luźnemu zawieszeniu nad rzeką, opartym wyłącznie na dwóch wspornikach (prawy i lewy brzeg) swobodnie wisi na kilkumetrowej wysokości. Szczególnym zainteresowaniem cieszy się wśród dzieci i młodzieży wypoczywających na Zarabiu.

BOISKO SPORTOWE KS DALN

Tuż przy wjeździe na Zarabie po lewej stronie znajduje się stadion piłkarski Klubu Sportowego „Dalin Myślenice”. To jedyny tego typu obiekt na Zarabiu z pełnowymiarową płytą boiska z naturalnej nawierzchni, którą okala naturalna bieżnia. Boisko wyposażone jest w zadaszona trybunę sportową na ponad 1000 kibiców. Ponadto Dalin dysponuje dodatkowym boiskiem treningowym położonym tuż za głównym stadionem.



PARK MIEJSKI NA ZARABIU

Park na Zarabiu to malowniczo usytuowany teren rekreacyjny. Na co dzień można tu spotkać przechadzających się wśród zieleni mieszkańców, a w weekendy także spragnionych czystego powietrza turystów. Na terenie parku znajdują się place zabaw dla dzieci, a wzdłuż alejek ławeczki. Asfaltowe alejki pozwalają na komfortową jazdę na rolkach i rowerach, a także bezproblemowe prowadzenie wózków dziecięcych. To idealne miejsce na niedzielny spacer czy poranny jogging. Park obejmuje łączną powierzchnię 42 927, 00 m² i został poddany całkowitej rewitalizacji z urządzeniem nowych alejek, zieleni i małej architektury.

ŚCIEŻKA BIEGOGO - ROWEROWA

Tuż nad prawym brzegiem Raby, w pobliżu boiska KS Dalin, ma swój początek ścieżka biegowo – rowerowa, liczy sobie 2.6 km długości i biegnie od zejścia przy ulicy Piłsudskiego do mostu prowadzącego w kierunku Osieczan. Posiada ona dwa pasy: jeden przeznaczony dla biegaczy, a drugi dla rowerzystów. Ścieżkę oddano do użytku w październiku 2012 r.

GÓRA UKLEJNA

Uklejna (677 m) – szczyt w Paśmie Lubomira i Łysiny. Na mapach i w przewodnikach turystycznych pasmo to zaliczane jest przeważnie do Beskidu Makowskiego, zwykle jednak opisywane jest właśnie razem z Beskidem Wyspowym. Uklejna jest pierwszą, licząc od północy, kulminacją głównego grzbietu Pasma Lubomira i Łysiny. Jej zachodnie zbocze, opadające w dolinę Raby, jest zarazem początkowym odcinkiem tego grzbietu. Południowy stok obniża się ku dolinie Kobylaka (Talagówki), wschodni – Trzemeśnianki, zaś na północny wschód odbiega grzbiet Grodziska (502 m) i Krowiej Góry (456 m), przechodzący następnie w Pasma Glichowca. Stoki zachodnie i południowe (a także pozostałe w partiach podszczytowych) charakteryzują się większym nachyleniem w porównaniu ze zboczami eksponowanymi na północ czy wschód. Góra jest zalesiona oprócz terenów na wschodnim stoku, gdzie znajduje się Styrek – przysiółek Buliny, oraz na południowo-wschodnim stoku - myślenicka Tajsówka. U zachodnich podnóży Uklejnej leży Zarabie będące dzielnicą Myślenic, wyżej natomiast usytuowany jest rezerwat przyrody Zamczysko nad Rabą i ruiny zamku.

POLE DO GRY W MINIGOLFA

Pole do gry w mini golfa znajduje się koło mostu wiszącego i letniego basenu odkrytego. Jest ono świetną propozycją na spędzenie popołudnia całą rodziną na wolnym powietrzu przy dobrej zabawie. Dostępna mała gastronomia. Obiekt otwierany w sezonie letnim jest wyposażony w ciekawy sprzęt, a dzięki bezpośredniemu położeniu w centrum Zarabia jest atrakcyjnym miejscem wypoczynku.

3.2. Ruch turystyki przyjazdowy

W Gminie Myślenice charakterystyczny jest ruch turystyki przyjazdowej ograniczający się do tzw. turystyki weekendowej. Do Myślenic trafiają goście z jednej strony zainteresowani szybkim i intensywnym wypoczynkiem aktywnym (rowery, piesze szlaki, narty, itp.), a z drugiej strony turyści poszukujący spokoju i ciszy okolicznych lasów i miejsc obfitujących w urocze krajobrazy.

Odnotowuje się spore zainteresowanie turystyką w Myślenicach mieszkańców aglomeracji Krakowskiej oraz Śląskiej z uwagi na łatwy dostęp komunikacyjny i niewielką ilość czasu potrzebną na dotarcie do miejsca wypoczynku.

Najpopularniejszymi okresami wypoczynku dla turystów przyjezdnych są: okres wakacji (czerwiec – sierpień) i okres zimowy (grudzień – luty). Są to najczęściej weekendy lub krótkie wypadki jednodniowe w tygodniu (plażowanie nad Rabą, stok narciarski). W ostatnich latach obserwujemy też przyjazd turystów (zwłaszcza młodzieży) korzystających z atrakcji infrastruktury czasu wolnego (skate park, basen, hala widowiskowa sportowa). Nie



są to wyłącznie mieszkańcy Krakowa czy Śląska, ale także okolicznych gmin takich jak: Sułkowice, Wiśniowa czy Pcim.

Nie bez znaczenia pozostaje udział w rynku turystycznym Myślenic osób wieku 50+, które odnajdują tu doskonałe miejsce wypoczynku zarówno w formie rekreacji – grzybobranie, nordic walking czy spokojnego wypoczynku – weekendowe wypady na obiad, spacer lub udział w oferowanych imprezach rekreacyjnych czy kulturalnych. Z dokonanych obserwacji są to głównie starsi mieszkańcy Krakowa. Nie koniecznie zmotoryzowani, lecz wierni sentymentowi Myślenic, jako sypialni dla Krakowa.

Coraz większą grupę turystów stanowią ludzie młodzi zainteresowani aktywnym, a często nawet ekstremalnym wypoczynkiem – zwłaszcza rowerowym. Dzięki doskonale przygotowanej ofercie rowerowej (góra Chełm) w mieście odnotowuje się wzrost rowerzystów. Nową szansę stanowi nowy inwestor na Górze Chełm, który oprócz stacji narciarskiej zamierza także rozwijać sporty rowerowe.

3.3. Infrastruktura i usługi turystyczne

Na terenie gminy Myślenice funkcjonuje zróżnicowana **baza noclegowa** i gastronomiczna. Brak jednak dużego hotelu z kompleksową ofertą pobytową. Zróżnicowanie bazy noclegowej opiera się głównie na dywersyfikacji jej jakości i charakteru. Mamy do czynienia z rodzinnymi pensjonatami, kwaterami prywatnymi, hotelami o podwyższonym standardzie i noclegowniami sezonowymi. W sumie w Gminie Myślenice dostępnych jest 6 obiektów zbiorowego zakwaterowania (wartość nie uwzględnia kwater prywatnych i noclegów sezonowych).

Baza gastronomiczna z roku na roku podnosi standard oferowanych usług zarówno na poziomie samego żywienia, jak i wyposażenia oraz zatrudnianych do obsługi klienta pracowników. Charakterystyczne dla Myślenic jest zróżnicowanie dostępnych punktów gastronomicznych. Dla lepiej sytuowanych turystów dostępne są dobre, ale drogie restauracje (Siedem Smaków, Stek, itp.), natomiast dla mniej zamożnych mamy do czynienia z pubami i kawiarniami (Sova, Paulinka, Cydron, itp.). Co ciekawe wzdłuż głównego ciągu komunikacyjnego na Zarabie (ul. Piłsudskiego) powstają małe bistra i fast-foody oferujące tanie i smaczne pożywienie. Należy też pamiętać o specyficznym uwarunkowaniu i funkcjonowaniu lokali gastronomicznych wzdłuż Zakopianki – zwłaszcza zaś na odcinku od Krakowa do Myślenic. Doskonale rozwinięty „szlak gastronomiczny” jest jednym z wyróżników Gminy Myślenice.

Większość **szlaków turystycznych** w obrębie gminy Myślenice prowadzi z dolin na każdy, ciekawszy szczyt. Biegają wszystkimi głównymi grzbiecami górskimi. Są to trasy krótkie tak zwane dojściowe i dalekobieżne. Usytuowane są one przy jak największej ilości obiektów godnych uwagi. Węzły i początki szlaków znajdują się najczęściej przy przystankach autobusowych, schroniskach, pod szczytami, bądź na przełęczach. Zachodnia część powiatu myślenickiego znajduje się w obrębie trzech pasm górskich: Pasma Koskowej Góry, Parszywki i Kotonia. Na północ od tych grzbieców ciągnie się Przełęcz Sanguszki oddzielająca wzniesienia Lanckorońskiej Góry i Chełmu. Grupa Koskowej Góry od zachodu oddzielona jest od Beskidu Małego doliną Skawy, a od pasma Lubomira i Łysiną środkowym biegiem doliny Raby. Jednym z ciekawszych szlaków w tej grupie gór- jest czerwony szlak z Palczy przez Bieńkowską Górę, Babicę, Trzebuńską Górę, Sularzówkę i Plebańską Górę do Myślenic, jest to fragment Małego Szlaku Beskidzkiego łączącego Bielsko – Białą ze szczytem Lubonia Wielkiego. Przejście powyższego odcinka zajmujeokoło sześciu godzin. Przez całą trasę towarzyszą turystom lasy mieszane, z dominacją drzewostanów iglastych. Na Plebańskiej Górze kończy się las, a szlak łagodnie schodzi do Myślenic. We wschodniej części powiatu myślenickiego znajduje się sześć szlaków turystycznych, z czego dwa zasługują na szczególną uwagę. Jednym z nich jest szlak czerwony(kontynuacja Małego Szlaku Beskidzkiego) z Myślenic prze Łysinę i Lubomir na przełęcz Jaworzycę. Trasa prowadzi z Myślenic przez Zarabie i biegnie pod szczyt Uklejny, mijając po drodze rezerwat Zamczysko. Następnie dochodzi na szczyt, gdzie znajduje się źródelko - dalej szlak wiedzie na przełęcz



pod Śliwnikiem. Na szczycie tej góry pojawia się zielony szlak na Polanę Kudłacze i towarzyszy czerwonej trasie aż na polanę w Porębie, skąd można podziwiać malownicze stoki Kamiennika. Na Polanie Kudłacze natomiast, przy ładnej pogodzie widać grzbiety Górców, Szczebła, Lubonia Wielkiego, czy Babiej Góry. Atrakcyjnie wygląda również centralna część Beskidu Makowskiego. Dalej szlak wiedzie na zalesiony szczyt Łysiny (891m.n.p.m.). Z Łysiny można podziwiać widoki na obniżenie Wiśniowej oraz Pasma Cietnia w Beskidzie Makowskim. Ze szczytu tego szlak wędruje na Lubomir (904 m.n.p.m.), gdzie znajduje się nowe (wyremontowane) nowoczesne obserwatorium astronomiczne z 1922 roku. Schodząc z Lubonia na przełęcz Węglówka można dostrzec między innymi na Wierzbanowską Górę należącą do Beskidu Wyspowego. Właśnie tu kończy się opisywana trasa. Bardziej na wschód od Myślenic wiedzie kolejny szlak turystyczny oznaczony niebieskim kolorem. Biegnie on z Myślenic przez Bulinę, Trzemeśnię, Trupielec (na którego zboczach znajdują się wczesnosłowiańskie Kurhany Ciałopalne – grobowce z VIII – IX w.) i Ostrysz do Poznachowic. Trasa rozpoczyna się na Zarabiu i dalej biegnie lewą stroną Uklejny. Po drodze znajduje się punkt widokowy na panoramę Pogórza Wielickiego, miasta Myślenice oraz „zakopiankę”. Po dojściu do Buliny, szlak biegnie drogą asfaltową prowadzoną przez przełęcz między Krowią Góra a Grodziskiem. Dochodząc do Trzemeśni można podziwiać widoki na Kamiennik, Lipnik oraz obniżenie Wiśniowej.

Doskonałym miejscem rowerowych zmagania jest **Cyklocentrum** na Górze Chełm. To ponad 30 km tras rowerowych różnej skali trudności oraz słynna down - hillowa trasa zjazdowa, będąca jednym z etapów Pucharu Polski. Kolej jest przystosowana do wywożenia rowerów. Po ciężkim dniu pracy to doskonały pomysł na wycieczkę szlakami rowerowymi - w ciągu niespełna 20 minut z rowerem można dostać się na wysokości 645 m. n. p. m.

Na Zarabiu systematycznie od 10 lat powstają kolejne – nowe obiekty sportowo – rekreacyjne kształtujące nową jakość Zarabia. Głównym i najważniejszym miejscem jest Centrum Sportu i Rekreacji oraz stacja narciarska na Górze Chełm.

Centrum Sportu i Rekreacji, to ośrodek rekreacji leżący w centrum Małopolski na Zarabiu, turystycznej strefie miasta Myślenice na trasie Kraków - Zakopane. Wśród obiektów Centrum znajduje się nowoczesna hala sportowa, sztuczne boisko piłkarskie, salki treningowe, korty tenisowe oraz strzelnica sportowa. Kompleks sportowy posiada pełne zaplecze szatniowo-sanitarne, gastronomiczne, siłownię, fitness, spa i odnowę biologiczną oraz rozbudowaną bazę hotelową. Odbywają się tam imprezy sportowe a ofertę specjalną kierowana jest do klubów sportowych na zgrupowania sportowe oraz do wychowawców na obozy sportowe.

Stacja Narciarska Myślenice została zaprojektowana tak, aby spełnić wszelkie oczekiwania nawet najbardziej wymagających miłośników białego szaleństwa. Do dyspozycji narciarzy oddano dwa stoki narciarskie o długości 835 i 1100 metrów wraz z 4-osobową kolejką krzeselkową, a także stok dla dzieci i początkujących narciarzy wraz z wyciągiem talerzykowym. W kompleksie znajduje się wszystko czego oczekują narciarze: doskonałe warunki narciarskie na oświetlonych, ratrakowanych i sztucznie naśnieżanych stokach, wypożyczalnię i serwis narciarski oraz szkółkę narciarską.

Zarabie wyposażone jest w cały zespół różnego rodzaju urządzeń. Dostępne są nowoczesne korty tenisowe, skate park oraz zrewitalizowany park miejski z układem szlaków pieszych i rowerowych. Ponadto w obrębie Zarabia znajdują się: boisko piłkarskie KS Dalin, plaża trawiasta, na której odbywają się największe imprezy rozrywkowe oraz otwarte kąpieliska.

Odpowiedzialne za obsługę ruchu turystycznego i informację turystyczną jest uruchomiony w listopadzie 2011 r. punkt informacji turystycznej w ramach Małopolskiego Systemu Informacji Turystycznej oraz Wydział Strategii, Rozwoju Gospodarczego i Promocji UMiG Myślenice. Wszystkie dwa punkty są zintegrowane i działają w sposób skoordynowany.

Obecnie działalność promocyjna Gminy Myślenice skoncentrowana jest na inicjatywach podjętych przez pracowników Wydziału Strategii, Rozwoju Gospodarczego i Promocji UMiG w Myślenicach, którzy w znaczący sposób kształtują jej zakres i charakter. Ich



działania uzależnione są od wysokości dostępnego budżetu w ramach finansów Miasta i Gminy Myślenice. Główne podejmowane działania, to: promocja poprzez wydawnictwa: foldery, katalogi, ulotki, itp., promocja poprzez media elektroniczne: Internet (strona www), TV (cykliczny program w TVP Kraków), promocja poprzez wydarzenia (organizacja imprez o charakterze lokalnym i ponadregionalnym zarówno rozrywkowych, kulturalnych, jak i sportowych), promocja poprzez kulturę i sport, promocja poprzez współpracę międzynarodową (miasta partnerskie), promocja poprzez gadgety (markowe i ekskluzywne prezenty), promocja w mediach drukowanych (dodatki do gazet, itp.) oraz wiele, wiele innych form promocji.

Kadra obsługująca działania promocyjne na terenie Gminy Myślenice, to w sumie 9 osób zaangażowanych bezpośrednio w koordynację wszystkich zadań. Są to w zdecydowanej większości pracownicy wydziału SRG i punktu informacji turystycznej.

Od wielu lat rejon Myślenic to także tradycyjne miejsce spędzania letniego wypoczynku w kwaterach agroturystycznych. Miejscowościami, które od lat mają charakter letniskowym są m.in. Poręba, Trzemeśnia, Osieczany.

Z danych statystycznych GUS, które rejestrują tylko część zjawisk gospodarczych wynika, iż na terenie Myślenic w roku 2014 zarejestrowanych było tylko 6 obiektów zakwaterowania. Z tych samych danych wynika zresztą duża zmienność w tej kategorii – od 5 obiektów w roku 2001, przez 11 w roku 2004, a następnie systematyczny spadek do 5 w roku 2010. W konsekwencji następują także duże wahania w dostępnej liczbie miejsc noclegowych – od 237 w roku 2001 (w tym 184 miejsca całoroczne), poprzez 534 (301 całorocznych) w roku 2004, do poziomu 458 w roku 2014 (zgodnie z danymi statystycznymi wszystkie te miejsca w roku 2014 miały status całorocznych). Zgodnie z danymi GUS systematycznie maleje liczba osób korzystająca z noclegów na terenie Myślenic z 12 374 osób w roku 2001 do zaledwie 5 879 osób w roku 2014. Interpretacja tego zjawiska może być stosunkowo szeroka – poczynając od utrzymującej się szarej strefy (tj. nierejestrowania części pobyków), poprzez odchodzenie od dłuższych wyjazdów letniskowych, aż po generalną poprawę połączeń komunikacyjnych i większą mobilność społeczeństwa, co skutkuje częstszymi pobytami wraz z korzystaniem z tutejszych atrakcji, ale bez korzystania z noclegów. Drastycznie spada także (zgodnie z danymi GUS) liczba turystów zagranicznych odwiedzających i nocujących w myślenickich hotelach i pensjonatach.

3.5.8. Miejsca noclegowe

Mając na uwadze preferencje turystów miasto oferuje rozwiniętą i zróżnicowaną bazę noclegową (pola campingowe, kwatery prywatne, pensjonaty, hotele) oraz gastronomiczną - od kuchni regionalnej po restauracje serwujące dania z różnych stron świata.

Wśród długofalowych planów w zakresie turystyki znalazły się m.in. zapisy dotyczące dalszego zagospodarowania brzegów Raby i innych obszarów wodnych, agroturystyki i ekoturystyki z uwzględnieniem przyrodniczo-kulturowego dziedzictwa, całorocznej rekreacji i turystyki aktywnej, turystyki tranzytowej i biznesowej oraz turystyki pielgrzymkowej. Ważne miejsce w planach zajmuje także stworzenie spójnego systemu informacji i promocji turystycznej wokół istniejącego i funkcjonującego od 2011 Małopolskiego Systemu Informacji Turystycznej w Myślenicach.

Niemniej istotne jest stałe podnoszenie kwalifikacji osób w branży turystycznej i rozwój współpracy międzysektorowej.



3.5.9. Zabytki

Analizując potencjał turystyczny Myślenic, a także lokalne dziedzictwo nie można pominąć szeregu zabytków budujących od lat tożsamość Myślenic i okolicznych miejscowości. Do najważniejszych z nich należą: kościół Narodzenia Najświętszej Marii Panny (XV w., kilkakrotnie przebudowywany), kaplica Konięcpolskich (1644), plebania (XVIII - XIX w.), kościół NMP i św. Jakuba Starszego (XV w.), kaplica Trzeciego Upadku (1780), resztki zamku (XIII w.).

Do ciekawych obiektów na terenie miasta należą także:

- Muzeum Regionalne „Dom Grecki” - zbudowany został w XVIII wieku i pełnił funkcję domu zajezdnego;
- Dwór Dolnowiejski - wzniesiony w końcu XVIII wieku w stylu klasycystycznym;
- Budynek Gimnazjum Nr 1 – budynek z 1877 roku;
- Budynek przy ul. Mikołaja Reja 13 – wybudowany w latach 80-tych XVIII wieku na terenie dawnego wójtostwa myślenickiego i zespołu dworskiego, przy trakcie cesarskim wytyczonym w latach 1784-1788;
- Kościół parafialny w obecnej postaci jest wynikiem przedsięwzięć budowlanych z różnych okresów. Najstarszą część stanowi prezbiterium i nawa, pochodzące z okresu gotyckiego. Gotyckie są też dolne partie przybudówki zakrystyjnej. W typie gotyckim jest dobrze zachowana więźba dachowa. W 1543 r. zbudowana została wielokondygnacyjna wieża z łamanego kamienia. Mimo późniejszej przebudowy we wieży zachowało się wiele renesansowych kamiennych obramień okiennych i wejściowych. Wnętrze korpusu kościoła jest barokowe. W ciągu XVII w. fara myślenicka uległa dalszym przekształceniom. Około 1669 r. została przebudowana i nadbudowana zakrystią, a w jej wnętrzu wzniesiono barokowy kominek. Przy kościele zbudowana została w latach 1642-1646 kaplica Matki Bożej, fundowana przez Stanisława Konięcpolskiego, hetmana wielkiego koronnego i kasztelana krakowskiego. Kaplica ta jest wczesnobarokową, wzniesioną z kamienia z przewagą użycia ciosu, na rzucie kwadratu.
- Młyn wodny zbożowy usytuowany przy ulicy Daszyńskiego, zbudowany został po 1855 r.;
- Zamczysko - na prawym brzegu Raby znajdują się ruiny wieży strażniczej zwanej „Zamczysko”. Wieża usytuowana na grzbiecie Uklejny była fortecą strzegącą drogi królewskiej, która biegła przez Myślenice. Wieża zbudowana została w XII w. z miejscowego łamanego piaskowca, układanego na wapiennej zaprawie murarskiej. Wieża była okrągła, miała zewnętrzną średnicę 10,20 m. i okrągłe wnętrze - 2,50 m. Obok w rowie stały drewniane zabudowania dwukrotnie spalone. Naokoło od wschodu usypany był wał ziemny z drewnianym płotem. W XV w. w niewiadomych okolicznościach wieża została wysadzona w powietrze;
- Rynek - prostokątny, symetryczny rynek myślenicki rozciąga się na osi wschód-zachód. Przecinają go dwie szosy; przebiegająca po zachodnim obrzeżu szosy Kraków-Zakopane, będąca dawniej gościńcem z Krakowa ku granicy węgierskiej oraz szosa prowadząca do Bochni. Wytyczenie obecnego rynku rozpoczęło się po 1458 r. i realizowane było przez wójta myślenickiego -Mikołaja z Zakliczyna, który na te cele przeznaczył własne środki i pola wójtowskie. Zabudowa rynku pierwotnie drewniana i parterowa, zastępowana



była z biegiem czasu murowanymi kamienicami. Pierwsza mieszczańska kamienica zbudowana została w 1784 r. przez Antoniego Obońskiego. Jest to budynek przy Rynku 27 posiadający pomieszczenie ze zwierciadlanym sklepieniem i rokokowymi stiukami. Pozostałe kamienice pochodzą z XIX w. i początku XX w. Są one piętrowe, niektóre wielotraktowe. W kilku zachowały się sienie przejazdowe i izby parteru, posiadające sklepienia kolebkowe z lunetami, krzyżowe i żaglaste. Elewacje tych kamienic są skromne, podzielone na piętra gzymsami gurtowymi. Wyjątkiem są kamienne profilowane portale niektóre z pilastrami, zamknięte łukiem półkolistym lub spłaszczonym. W 1860 r. czworograniasty rynek myślenicki otaczało 10 jednopiętrowych kamienic. Z biegiem lat zmieniał on swój wygląd. W 1873 r. rynek obsadzony został drzewami, kilka lat później wokół kamienic ułożono chodnik z płyt kamiennych. W rynku przybywało budynków. 31. VIII. 1897 r. poświęcono kamień węgielny pod ratusz, by w roku następnym, za burmistrza M. Klakurki rozpocząć jego budowę. Ratusz stanął na miejscu domu po Janie Staniszu. Z drugiej połowy XIX w. pochodzi posąg kobiety tzw. „Tereska”, do którego wodę doprowadzono z pierwszych wodociągów zbudowanych na Stradomiu. Nie ominęły rynku pożary. W tym, który wybuchł w lipcu 1926 r. spłonęła część zabudowy rynkowej. Na miejscu wypalonych budynków pomiędzy ul. Ks. Skargi, a Królowej Jadwigi wybudowano trzy kamieniczki. Po II wojnie światowej wyburzono ostatnie stare niskie żydowskie domy. Ostatnie lata to okres porządkowania zabudowy, ujednolicenia elewacji kamienic oraz wprowadzania nowych lokali usługowych;

- Kościół na Stradomiu, pierwotnie parafialny zbudowany został z pierwszej połowie XV w. w obrębie wcześniejszego układu urbanistycznego. Rolę kościoła parafialnego pełnił do czasu wybudowania obecnego kościoła parafialnego w pobliżu rynku. W wyniku częściowego spalenia w 1458 r. i późniejszych przebudowań utracił wiele charakteru stylowego. W obecnej postaci jest budowlą jednonawową o typowym układzie dla swojego okresu powstania. Złożony jest z niewielkiego prezbiterium zamkniętego trójbocznie i prostokątnej nawy nakrytej stropem. Od północy do kościoła przylega zakrystia z przedsionkiem, wybudowana w 1895 r. Na zewnątrz kościoła są szkarpy. Z dawnego gotyckiego detalu w kościele zachował się ostrołukowy portal wiodący do nawy od północy, a także laskowanie z maswerkiem, wypełniające okno w południowo-wschodniej ścianie zamknięcia prezbiterium. Elewacja zachodnia wykonana została wg projektu architekta Sławomira Odrzywolskiego. Przy wschodniej ścianie prezbiterium znajduje się kapliczka, a w niej fresk Głowa Chrystusa z XVII w., poniżej zaś jest drewniany barokowy krucyfiks z XVII w. W ołtarzu głównym znajduje się obraz Matki Boskiej z Dzieciątkiem, namalowany przez Jana Jerzyczka wg dawnego zniszczonego. W kościółku znajdują się dwie późnobarokowe ławy, barokowe posągi i krucyfiks oraz kilka skromnych epitafiów mieszczańskich. Obok kościółka znajduje się cmentarz, a na nim kilka kamiennych nagrobków klasycystycznych.

Cenne zabytki oraz miejsca o znaczeniu historycznym na terenie gminy to:

- kościół drewniany z 1910 r. w Drogini, rozebrany w 1986r. i przeniesiony w obecne miejsce z terenu zalewu Dobczyckiego, odtworzony w latach 1989-1992;
- lamus podworski z końca XVIII w. w Głogoczowie;
- murowany dwór z XIX w. w Głogoczowie (obecnie restauracja „Nowina”);



- kościół pod wezwaniem św. Klemensa w Trzemeśni - drewniany, konstrukcji zrębowej z 1780 r. (w głównym ołtarzu obraz Matki Boskiej z Dzieciątkiem – dzieło renesansu);
- w Osieczanach, pozostałość parku dworskiego oraz murowana obora z XVIII w., obecnie w parku znajduje się hotel „Pod Dębami”;
- w Drogini-Banowicach cmentarz z I wojny światowej, duży cmentarz ułożony tarasowo na stoku wzgórza porośniętego brzoźami i sosnami. Projektował go Gustaw Ludwig. Pochowani tu żołnierze zginęli na początku grudnia 1914 r.;
- przy wjeździe do Myślenic, u podnóży Szubiennej Góry zachował się cmentarz żydowski z 1874 r.;
- zespół dworsko-parkowy w Krzyszkowicach;
- pod Łysiną cmentarzyk Armii Krajowej, na którym pochowano Żołnierzy Obwodu Myślenickiego AK „Murawa”, poległych podczas bitwy 12-18 września 1944 r.

Wykaz kapliczek na terenie Gminy Myślenice wpisanych do rejestru zabytków

1. Kapliczka Chrystusa Nazareńskiego w Myślenicach, ul. Sobieskiego, rok 1806
2. Kapliczka Chrystusa Nazareńskiego w Myślenicach, ul. Łokietka, rok 1772
3. Kapliczka Chrystusa Nazareńskiego w Osieczanach, rok 1883,
4. Kapliczka Chrystusa Nazareńskiego w Bęczarce, rok 1839
5. Krzyż na kolumnie w Myślenicach (Góra Szubienna), rok 1767
6. Krzyż na kolumnie w Borzęcie, rok 1776,
7. Kapliczka z Figurą Piety w Borzęcie rok 1795
8. Kapliczka z Figurą Piety w Myślenicach (ul. Średniawskiego),rok 1798
9. Kapliczka z Figurą Piety w Osieczanach, rok 1830
10. Kapliczka z Figurą Piety w Polance rok 1838
11. Kapliczka św. Wojciecha w Borzęcie, rok 1865
12. Kapliczka św. Floriana w Myślenicach, rok 1776
13. Kapliczka św. Jana Nepomucena w Myślenicach, rok 1894
14. Kapliczka św. Floriana w Krzyszkowicach, rok 1883
15. Kapliczka św. Jana Nepomucena w Krzyszkowicach, poł. XIX w.
16. Kapliczka św. Floriana w Borzęcie, rok 1870
17. Kapliczka św. Floriana w Bysinie, rok 1873
18. Kapliczka św. Antoniego w Myślenicach, ul. 3-go Maja, rok 1807
19. Kapliczka św. Antoniego w Borzęcie, rok 1823
20. Kapliczka Matki Bożej Różańcowej z Dzieciątkiem w Borzęcie, rok. 1817
21. Kapliczka Matki Bożej Różańcowej z Dzieciątkiem w Osieczanach, rok 1833
22. Kapliczka Matki Bożej Różańcowej z Dzieciątkiem w Borzęcie, rok 1891
23. Kapliczka św. Andrzeja w Borzęcie , rok 1818
24. Kapliczka Matki Bożej Niepokalanie Poczętej w Borzęcie, rok 1766
25. Kapliczka św. Józefa w Zawadzie, przełom XVII i XIX w.
26. Kapliczka św. Józefa w Polance, rok 1888
27. Kapliczka św. Stanisława Biskupa w Polance, przełom XIX i XX w, wyposażenie XVII i XVIII w
28. Kapliczka Najświętszego Serca Jezusa w Łękach, rok 1900
29. Kapliczka Niepokalanego Serca Marii w Zawadzie, rok 1896
30. Kapliczka św. Anny w Jasienicy, II połowa XIX w.
31. Kapliczka św. Dominika w Polance, rok 1841
32. Kapliczka Matki Bożej Różańcowej w Drogini, rok 1839
33. Kapliczka św. Piotra w Zawadzie , rok 1878



- 34. Kapliczka św. Jana Nepomucena w Trzemeśni, rok 1846
- 35. Kapliczka św. Jana Nepomucena w Zawadzie, rok 1815
- 36. Kompleks kamienny kapliczek w Jasienicy, rok 1876
- 37. Kapliczka Matki Bożej Różańcowej w Jasienicy, II połowowa XIX w
- 38. Kapliczka Matki Bożej Niepokalanie Poczętej w Bęczarce, II poł. XIX w
- 39. Kaplica trzeciego upadku Chrystusa w Myślenicach, ul. 3-go Maja, rok 1780
- 40. Kapliczka Matki Bożej Niepokalanie Poczętej w Krzyszkowicach, koniec XIX w.

3.5.10. Dostępność komunikacyjna w kontekście ruchu turystycznego

Ogromną premią Myślenic jest ich bardzo niewielka odległość od Krakowa. Dojazd samochodem z centrum aglomeracji możliwy jest tutaj w przeciągu ok. 30 minut. A to oznacza, że Myślenice ze swoją infrastrukturą turystyczno-rekreacyjną mogą służyć mieszkańcom aglomeracji krakowskiej już nie tylko jako weekendowe miejsce aktywnego odpoczynku, ale także stanowią atrakcyjną ofertę popołudniowej aktywności mieszkańców okolicznych miast i miejscowości. Dodatkowym atutem jest duża liczba miejsc parkingowych w turystyczno-rekreacyjnej dzielnicy miasta, tj. na Zarabiu.

Dla osób niezmotoryzowanych istnieje alternatywa w postaci środków komunikacji zbiorowej. Do Myślenic można dojechać bezpośrednio autobusem PKS z Krakowa i Zakopanego. Na dworcu PKS zatrzymują się wszystkie autobusy kursowe, miasto ma połączenie z głównymi miastami południowej i środkowej Polski. Dodatkowo na wszystkich trasach komunikacyjnych gminy kursują (w dużej liczbie) minibusy przewoźników prywatnych.

3.6. Zagospodarowanie przestrzenne i mieszkalnictwo

3.6.1. Zagospodarowanie przestrzenne

Większość powierzchni gminy stanowią tereny rolnicze – otwarte, obejmujące ok. 53,3% powierzchni całkowitej gminy. Stopień lesistości powierzchni gminy jest wysoki. Lasy na terenie gminy Myślenice zajmują powierzchnię ok. 5 200 ha, co daje wskaźnik lesistości ok. 33,8%. W granicach miasta jest to 39,8%, na obszarach wiejskich – 29,7%. Powierzchnie leśne są jednak w znacznym stopniu rozdrobnione.

Naturalne środowisko przyrodnicze obszaru gminy Myślenice zostało w znacznym stopniu przekształcone w wyniku trwającego od wieków rozwoju układu osadniczego, koncentrującego się przede wszystkim wzdłuż ciągów komunikacyjnych. Ponad 11% powierzchni gminy stanowią obecnie tereny zainwestowane obejmujące przede wszystkim tereny zabudowy mieszkaniowej, usługowej i przemysłowej oraz komunikacji.

Tab. nr 18 Bilans terenów zainwestowanych w gminie wykonany na podstawie inwentaryzacji

Lp	Miejscowość	Powierzchnia geodezyjna (ha)	Tereny zainwestowane (ha)	Udział procentowy terenów zainwestowanych w obszarze miejscowości (%)
----	-------------	------------------------------	---------------------------	---



1	miasto Myślenice	3022	756,00	25,0
2	Bęczarka	450	47,56	10,0
3	Borzęta	752	75,87	10,1
4	Bysina	830	30,98	3,7
5	Droginia	810	47,56	5,8
6	Głogoczków	1610	101,35	6,2
7	Jasienica	1010	48,00	4,7
8	Jawornik	1330	87,86	6,6
9	Krzyszkowice	1180	112,04	9,4
10	Łęki	370	53,21	9,5
11	Osieczany	720	55,64	7,7
12	Polanka	450	44,46	9,8
13	Poręba	830	59,74	7,1
14	Trzemeśnia	890	129,74	14,5
15	Zasań	420	61,99	14,7
16	Zawada	590	61,87	10,4
Razem		15 352	1 773,87	11,55

Źródło: *Diagnoza stanu istniejącego - uwarunkowania i możliwości rozwoju, tom I, Zmiany studium uwarunkowań i kierunków zagospodarowania przestrzennego Miasta i Gminy Myślenice*

W konkluzji *Diagnozy stanu istniejącego - uwarunkowania i możliwości rozwoju*, które były podstawą dokonania zmian w *Studium uwarunkowań i kierunków przestrzennego*, stwierdza się, iż powierzchniowe rezerwy terenów budowlanych (w obszarach posiadających plany miejscowe) są bardzo duże, a także, iż w aspekcie tak dużych rezerw terenowych i w zestawieniu z ilością wydawanych pozwoleń na budowę - ruch budowlany jest stosunkowo niewielki, a zabezpieczenie terenów budowlanych jest duże.

W gminie występują następujące rodzaje zabudowy:

- zabudowa zwarta (skupiona) - w mieście Myślenice obejmująca zwartą strukturę miejską oraz we wsiach: Bysina, Jasienica, Jawornik, Osieczany, Polanka, Borzęta Poręba i Trzemeśnia obejmująca zwartą wiejską strukturę osadniczą;
- zabudowa rozproszona – występująca we wsiach: Głogoczków, Krzyszkowice, Droginia, Bęczarka, Łęki, Zasań i Zawada.

3.6.2. Mieszkalnictwo

Na koniec grudnia 2014 roku na terenie Miasta i Gminy było 9 254 budynków mieszkalnych, zaś w analogicznym okresie roku 2001 tylko 8 343. Oznacza to przyrost o ponad 911 nowych budynków mieszkalnych na przestrzeni ostatnich dziesięciu lat

Standard wyposażenia mieszkań przedstawiają poniższe tabele.

Tab. nr 19 Standard wyposażenia mieszkań na obszarach miejskich i wiejskich Myślenic

Standard wyposażenia (ogółem)	Rok 2001	Rok 2014	Procentowy postęp na przestrzeni ostatnich 13 lat
Wodociąg	94,8%	97,14%	2,34%
Ustęp splukiwany	89,5%	98,8%	9,3%



Łazienka	89,5%	93,8%	4,3%
Centralne ogrzewanie	73,6%	79,9%	6,3%
Gaz sieciowy	65,8%	73,1%	7,3%
Standard wyposażenia (miasto)	Rok 2001	Rok 2014	Procentowy postęp na przestrzeni ostatnich 12 lat
Wodociąg	98,4	99,8%	1,4%
Łazienka	95,4	97,9%	2,5%
Centralne ogrzewanie	81,4	84,4%	3%
Standard wyposażenia (wieś)	Rok 2001	Rok 2013	Procentowy postęp na przestrzeni ostatnich 12 lat
Wodociąg	90,9	95,3%	4,4%
Łazienka	84,3	90,5%	6,2%
Centralne ogrzewanie	67,8	75,6%	7,8%

Źródło: Baza danych Lokalnych GUS

Jak wynika z powyższych zestawień (i zgodnie z przewidywaniami) standard wyposażenia mieszkań na obszarach wiejskich jest dużo gorszy niż w mieście (blisko 10% mieszkań nie ma jeszcze łazienki!), przy czym dynamika poprawy standardu wyposażenia mieszkań na obszarach wiejskich jest większa niż w mieście. Niepokojącą informacją jest fakt, iż blisko 20% mieszkań na terenie miasta nie ma systemu centralnego ogrzewania, co oznacza, iż lokale te ogrzewane są piecami, a to przekłada się na znaczącą niską emisję na terenie Myślenic, szczególnie uciążliwą w okresie zimowym.

Przeciętna powierzchnia mieszkania na terenie Myślenic wyniosła w 2014 roku 91,4 m² i zwiększyła się od roku 2002 o 10 m², zaś na jednego lokatora przypadało średnio 25,5 m² w roku 2009, zaś 21,9 w roku 2002 (wzrost o średnio 3,6 m²).

Liczba osób oczekująca na przyznanie lokalu komunalnego wyniosła w 2014 roku 55 osoby i systematycznie się zwiększa. Jednocześnie należy odnotować spadek liczby mieszkań w zasobach lokali komunalnych należących do Gminy z 220 w roku 2009 do zaledwie 124 w roku 2014. Równocześnie Gmina prowadzi inwestycje związane z budową lub przystosowaniem istniejących pomieszczeń do funkcji lokali socjalnych – W Jaworniku powstały 24 nowe mieszkania, dokonano remontu budynku przy ul. Sienkiewicza 18 w Myślenicach, gdzie stworzono 3 mieszkania dla ok. 11 osób.

Rada Miejska zaakceptowała również projekt adaptacji pomieszczeń po markecie SPAR w Osieczanach na mieszkania. W wyniku czego powstały nowe mieszkania socjalne w tym miejscu.

Z kolei pozytywnym sygnałem jest systematycznie zmniejszająca się liczba (a co za tym idzie także wartość wypłacanych świadczeń) osób korzystających z dodatków mieszkaniowych. W roku 2004 o tego typu świadczenie wystąpiło 2 329 osób, zaś w roku 2014 już tylko 1 191 (zmniejszenie o 1 138 osób).

3.7. Komunikacja i transport

Na obszarze Miasta i Gminy znajdują się następujące drogi (w podziale na podmiot zarządzający):

- drogi krajowe:
 - Głogoczków – Krzywaczka 4,788 km;



- Głogoczków – Myślenice 1,550 km;
- drogi wojewódzkie:
 - Jawornik – Rudnik 3,620 km;
 - Myślenice – Borzęta 7,240 km;
- drogi powiatowe:
 - tereny wiejskie gminy: 58,600 km;
 - teren miasta: 27,285 km;
- drogi gminne:
 - tereny wiejskie gminy: 44,002 km;
 - teren miasta: 19,083 km.

Stan komunikacji w obszarze gminy nie jest dobry – przepustowość dróg jest niewystarczająca, drogi są wąskie, w złym stanie technicznym, bez poboczy i chodników, przy jednoczesnym dużym obciążeniu ruchem samochodowym.

Zgodnie z Generalnym Pomiarom Ruchu w 2005 r. drogą krajową nr 7 na odcinku Głogoczków - Jawornik poruszały się średnio na dobę (SDR) 21 794 pojazdy, w tym 80% stanowiły samochody osobowe. Na odcinku Jawornik – Myślenice 23 697 pojazdów, w tym samochody osobowe stanowiły 78%, zaś na odcinku Myślenice - Pcim - 16 089 pojazdów w tym 74% samochodów osobowych.

Drogą krajową nr 52 na odcinku Biertowice – Głogoczków poruszało się średnio na dobę 9 687 pojazdów, w tym 80% samochodów osobowych. Drogą wojewódzką nr 955 Sułkowice - Jawornik poruszało się 3 725 pojazdów na dobę, w tym 90% samochodów osobowych, a drogą wojewódzką nr 967 Myślenice – Łapczyca 13 911 pojazdów, w tym 74% samochodów osobowych.

Przepustowość drogi krajowej nr 7, odcinek północny, w dniach powszednich uznaje się za wystarczającą, w dniach weekendowych, wakacyjnych i okołoswiątecznych uznaje się za niewystarczającą. Przepustowość drogi krajowej nr 52 uznaje się za bliską osiągnięcia przepustowości granicznej również w dniach powszednich. Przepustowość drogi wojewódzkiej nr 955 uznaje się za wystarczającą, zaś drogi wojewódzkiej nr 967 za bliską wyczerpania przepustowości.

Należy zwrócić uwagę na duży udział ruchu ciężkiego na drodze wojewódzkiej nr 967 i drodze krajowej nr 7 odcinek południowy. Świadczy to o silnym potoku samochodów ciężarowych na trasie Tarnów – Bochnia – Myślenice – Chyżne.

W odniesieniu do ścisłego centrum miasta należy wskazać iż, okresowe utrudnienia związane ze wzmożonym ruchem występowały na newralgicznych skrzyżowaniach głównych ciągów komunikacyjnych, w tym m.in. skrzyżowań ulicy Niepodległości, Słowackiego, Kościuszki i Poniatowskiego. Mając to na uwadze w 2012 roku Powiat Myślenicki oddał do użytku jedno z ciekawszych architektonicznych rozwiązań komunikacyjnych - Rondo w Śródmieściu. Dzięki temu znacznie upłynniła się jazda w samym centrum miasta. Kolejne trudne "punkty" to m.in. skrzyżowania ulic: Żeromskiego z Piłsudskiego, ulicy Pardyaka z Ogrodową, a także w nieco mniejszym stopniu Dąbrowskiego z Sobieskiego. Zdecydowana większość powyżej wymienionych ciągów komunikacyjnych to drogi powiatowe. Należy jednak zauważyć, że Powiat Myślenicki podjął szereg inwestycji komunikacyjnych w mieście Myślenice, które poprawiły jazdę po mieście.

3.7.1. Komunikacja zbiorowa

Brak linii kolejowych sprawia, że podstawowym środkiem transportu zbiorowego Myślenic są przewoźnicy prywatni obsługujący trasy mikrobusami. Komunikacja autobusowa i mikrobusowa zapewnia powiązania zarówno lokalne jak i dalekobieżne.



3.7.2. Komunikacja miejska

Brak w chwili obecnej na terenie miasta zorganizowanej komunikacji miejskiej. Jednocześnie coraz częściej sygnalizowana jest potrzeba wprowadzenia takiego rozwiązania na terenie Myślenic.

3.7.3. Prywatni przewoźnicy

Obok komunikacji obsługiwanej przez Dworzec Myślenice, na terenie miasta usługi przewozowe świadczone są przez przewoźników prywatnych. Zapewniają oni regularne połączenia z okolicznymi miastami (w tym z Krakowem) oraz miejscowościami.

Analizując liczbę pojazdów rejestrowanych na przestrzeni ostatnich lat, daje się zauważyć ich nieznaczny spadek w ostatnim okresie. Po rekordowym roku 2006, w którym zarejestrowano w Myślenicach 3 447 pojazdów, w kolejnych latach odnotowano 3 118 (w roku 2009) i 2 997 (w roku 2014). Pomimo nieznacznych spadków, wywołanych prawdopodobnie kryzysem ekonomicznym rok rocznie w Myślenicach przybywa znaczna liczba nowych pojazdów. Wzrost ten w oczywisty sposób wpływa na zwiększone zatłoczenie ulic oraz zanieczyszczenie powietrza spalinami. Biorąc pod uwagę, iż pojazdów będzie systematycznie przybywać, wymusza to w najbliższym czasie nowe inwestycje komunikacyjne na obszarze miasta oraz zachęcanie mieszkańców do korzystania z alternatywnych sposobów komunikacji (komunikacja zbiorowa, budowa ścieżek rowerowych).

Od roku 2003 na obszarze ścisłego centrum Myślenic obowiązuje strefa płatnego parkowania, które systematycznie są rozszerzane na nowe obszary zagrożone chaosem komunikacyjnym.

3.8. Bezpieczeństwo

3.8.1. Działania Policji i Straży Miejskiej

Podstawowe bezpieczeństwo na terenie Miasta i Gminy Myślenice zapewnia Komenda Powiatowa Policji w Myślenicach. Samo miasto podzielone zostało na 4 rewiry, zaś tereny wiejskie wokół miasta na kolejne trzy (rewir V: Jawornik, Bęczarka, Borzęta, Zawada, Polanka, rewir IV: Poręba, Zasań, Trzemeśnia, Droginia, Łęki, Osieczany, rewir VII: Głogoców, Krzyszkowice, Krzywaczka).

Jak wynika z powyższych danych po znaczącym zmniejszeniu liczby przestępstw na terenie Miasta i Gminy Myślenice w roku 2008, ich liczba utrzymuje się na zbliżonym poziomie. Strukturę podstawowych rodzajów przestępstw obrazuje powyższe zestawienie. Z oczywistych powodów większa liczba przestępstw dokonywana jest na obszarze samego miasta - proporcja ta w poszczególnych latach waha się pomiędzy 55, a 59% wszystkich zdarzeń odnotowywanych na terenie całej Gminy. Natomiast struktura zdarzeń jest zbliżona na obu obszarach.

Jednocześnie w ostatnim roku znacząco (o ponad 100% w stosunku do roku 2013) wzrosła liczba odnotowanych przez myślenicką policję wykroczeń. Zdaniem policji, jest to wynik znacznego wzrostu możliwości ujawniania drobnych wykroczeń, głównie na terenie miasta Myślenice, dzięki zastosowaniu coraz nowocześniejszych technik, w tym przede wszystkim uruchomionego w styczniu 2008 roku Centrum Dozoru Wizyjnego w Komendzie Powiatowej Policji w Myślenicach, które finansowane jest przez budżet gminy. Działający monitoring jest zatem równocześnie ważnym elementem podnoszącym bezpieczeństwo na terenie miasta, jak i zwiększającym możliwości ujawniania wykroczeń popełnianych na terenie miasta – często drobnych (ale uciążliwych dla mieszkańców) związanych z wybrykami chuligańskimi, spożywaniem alkoholu w miejscach niedozwolonych, ale także tych w ruchu



drogowym, takich jak parkowanie na zakazach, jazda pod prąd, etc.). Monitoring opiera się o system 17 kamer połączonych drogą radiową oraz połączonych ze stanowiskami dozoru w Komendzie Straży Miejskiej i Komendzie Policji.

Liczba wypadków komunikacyjnych utrzymuje się od kilku lat na zbliżonym poziomie ok. 246 rocznie (2014), zaś liczba kolizji waha się pomiędzy 753 (rok 2008), a 651 (rok 2014).

Warto odnotować, iż myślenicka policja z roku na rok intensyfikuje współpracę z placówkami oświatowymi – prowadzone są spotkania edukacyjne z dziećmi, młodzieżą, pedagogami szkolnymi, i rodzicami. Przynosi to efekty w postaci obserwowanej poprawy bezpieczeństwa na terenie szkół. Wdrażany jest także rządowy program ograniczania przestępczości i aspołecznych zachowań w ramach projektu *Razem Bezpieczniej*.

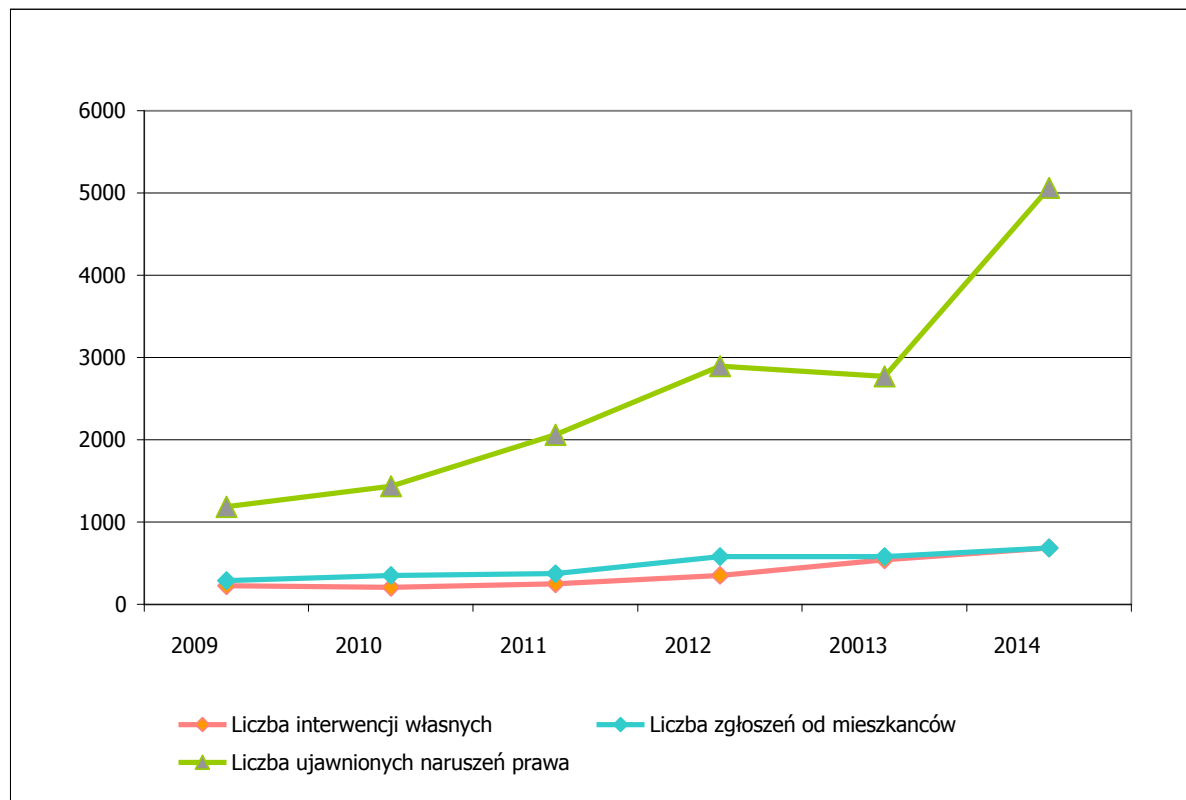
3.8.2. Straż miejska

Nie ulega wątpliwości, że podstawowym warunkiem do dobrego funkcjonowania i rozwijania się społeczności lokalnych jest bycie przez mieszkańców gospodarzem na swoim terenie. Samodzielne rozstrzyganie spraw społeczności lokalnych, w granicach prawnego upoważnienia przez organy samorządu terytorialnego dają możliwość poznania potrzeb mieszkańców, co przedkłada się na podnoszenie standardów świadczenia usług w zakresie ich bezpieczeństwa. Dlatego powołana 1991 r Straż Miejska stanowi ustrój odzwierciedlający mechanizmy jakie zachodzą w samorządach terytorialnych, które działają w zakresie swojej właściwości w sposób autonomiczny. Wykonując ustawowe zadania, straż miejska czuwa nad przestrzeganiem ładu i porządku publicznego na terenie Gminy Myślenice. W szczególności tymi kwestiami, które są najbardziej uciążliwe dla zwykłych mieszkańców - wandalizmem, chuligaństwem, nie przestrzeganiem podstawowych przepisów prawa, czynami zakłócającymi porządek i spokój publiczny.

Z roku na rok systematycznie wzrasta liczba zgłoszeń kierowanych do Straży Miejskiej, jak i samodzielnie podejmowanych interwencji. Zgłaszane interwencje od mieszkańców mają różnoraki charakter dlatego funkcjonariusze straży miejskiej w zakresie ustawowych uprawnień pozostają otwarci na podejmowanie szeregu nowych wyzwań, adekwatnie do zmieniającej się rzeczywistości. Świadczy to z jednej strony o coraz większym zaufaniu społecznym tej instytucji, z drugiej zaś o rosnącej aktywności samych strażników. Przynosi to efekt w postaci zauważalnej poprawy porządku publicznego – zmniejsza się liczba przypadków spożywania alkoholu w miejscach publicznych, radykalnie zmniejsza się liczba wybryków chuligańskich, niszczenia mienia, wzrasta przestrzeganie zasad ruchu drogowego.



Tab. nr 20 Liczba zgłoszeń do SM wpływających od mieszkańców i samodzielnie podejmowanych interwencji oraz liczba ujawnionych naruszeń prawa.



Źródło: Raporty roczne Straży Miejskiej w Myslenicach

Znaczący wzrost ujawnianych wykroczeń to efekt zdynamizowania działań służb, to także zasługa działającego monitoringu miejskiego, natomiast więcej interwencji zgłaszanych od mieszkańców to wskaźnik rosnącego zaufania do Straży Miejskiej. Wyrazem tego jest posiadanie przez władze samorządowe wpływu na utrzymanie ładu i porządku publicznego i zachęcanie mieszkańców do postaw obywatelskich. Wzrastająca wykrywalność to efekt m.in. doskonałej współpracy z mieszkańcami.

Analizując raport z roku 2014 możemy przeczytać, iż zgłoszenia kierowane przez mieszkańców dotyczyły następujących problemów:

- nieprawidłowego stanu sanitarno-porządkowego – 80 zgłoszeń;
- zakłócenia spokoju i porządku publicznego – 68;
- nielegalnego handlu – 10;
- nie zachowania środków ostrożności przy trzymaniu zwierząt (psów) - 104;
- wykrycia i likwidowania dzikich wysypisk – 14;
- plakatowania w miejscach do tego nieprzeznaczonych – 10;
- zajęcie i wycięcia drzewa z pasa drogowego, bez zezwolenia – 7;
- braków w infrastrukturze miasta - 18;
- zaniedbań służb miejskich – 61;
- innych – 11.

W trakcie przeprowadzonych kontroli i podjętych interwencji w samym tylko roku 2014 łącznie pouczone 3 507 osoby. W 269 sprawców wykroczeń ukarano karą grzywny w postaci mandatów karnych, sporządzono notatki o wszczęciu postępowania przed Wydziałem II Karnym przy Sądzie Rejonowym, które stały się podstawą do skierowania 6 wniosków o



ukaranie. 320 razy ujawniono nieprawidłowości i przekazano je do instytucji lub innych organów.

Analizując dane dotyczące podjętych interwencji w podziale na poszczególne rodzaje wykroczeń zdecydowany prym wiodą interwencje podejmowane w związku z wykroczeniami przeciwko bezpieczeństwu i porządkowi w komunikacji, zaś w dalszej kolejności związane z utrzymaniem porządku i czystości w gminie oraz wykroczeniami przeciwko porządkowi i spokojowi publicznemu. Z roku na rok rosła także liczba interwencji podejmowana w związku z nieprzestrzeganiem ustawy o wychowaniu w trzeźwości i przeciwdziałaniu alkoholizmowi.

Wyniki działań Straży Miejskiej Myślenickiej za okres 2007 do 2014 rok pozwalają stwierdzić jednoznacznie, że utrzymywany jest dobry poziom efektywności i skuteczności pracy strażników. Zgodnie z oczekiwaniami mieszkańców szczególny nacisk położono na zwiększenie liczby działań o charakterze prewencyjnym. Te zaś nie ograniczają się jedynie do patroli ale szeroko rozumianej profilaktyki i współpracy z placówkami oświatowymi. Co roku funkcjonariusze SM poprzez prelekcje, spotkania i patrole szkolne zaznaczają swój udział w umacnianiu trwałej współpracy z dyrektorami, pedagogami placówek oświatowych aktywnie zwiększając świadomość uczniów i rodziców w dziedzinie profilaktyki uniwersalnej.

3.8.3. Straż pożarna

Ochrona przeciwpożarowa polega na realizacji przedsięwzięć mających na celu ochronę życia, zdrowia, mienia lub środowiska przed pożarem, klęską żywiołową lub innym miejscowym zagrożeniem poprzez: zapobieganie powstawaniu i rozprzestrzenianiu się pożaru, klęski żywiołowej lub innego miejscowego zagrożenia; zapewnienie sił i środków do zwalczania pożaru, klęski żywiołowej lub innego miejscowego zagrożenia; prowadzenie działań ratowniczych. Jednostkami realizującymi zadania ratownicze z zakresu ochrony przeciwpożarowej są Komenda Powiatowa Państwowej Straży Pożarnej w Myślenicach w składzie z jedną jednostką ratowniczo – gaśniczą, wspomaganą przez 19 Ochotniczych Straży Pożarnych, z których 4 ma swą siedzibę w mieście Myślenice.

Do Krajowego Systemu Ratowniczo Gaśniczego należy 6 Ochotniczych Straży Pożarnych, są to:

- Droginia,
- Głogoczów,
- Myślenice Dolne Przedmieście,
- Myślenice Śródmieście,
- Myślenice Zarabie,
- Poręba,

Poza systemem funkcjonują:

- Bęczarka,
- Borzęta,
- Bulina,
- Bysina,
- Jasienica,
- Jawornik,
- Krzyszkowice,
- Myślenice Górne Przedmieście,



- Osieczany,
- Polanka,
- Trzemeśnia,
- Zasań,
- Zawada,

Gmina Myślenice udziela pomocy finansowej i organizacyjnej Ochotniczym Strażom Pożarnym z terenu Gminy Myślenice w zakresie specjalizacji oraz typu realizowanych działań i czynności ratowniczych zgodnie z Uchwałą NR 210/XXVI/2012 Rady Miejskiej w Myślenicach z dnia 24 października 2012 r. w sprawie : przyjęcia specjalizacji Ochotniczych Straży Pożarnych z terenu Gminy Myślenice.

Jak wynika z powyższych danych liczba pożarów utrzymuje się na zbliżonym poziomie i waha się pomiędzy 85, a 148 zdarzeniami rocznie. Znacząco wzrosła natomiast w ostatnich latach liczba interwencji związanych z tzw. miejscowymi zagrożeniami. Największa liczba tych interwencji przypada na rok 2012, 2013 oraz 2014 i jest bezpośrednio związana z występującymi w tych latach skutkami gwałtownych zjawisk atmosferycznych, w likwidacji których strażacy zarówno Państwowej Straży Pożarnej, jak i Ochotniczych Straży Pożarnych mieli swój bardzo znaczący udział.

3.8.4. System zarządzania kryzysowego

Zarządzanie kryzysowe to działalność organów administracji publicznej będąca elementem kierowania bezpieczeństwem narodowym, która polega na zapobieganiu sytuacjom kryzysowym, przygotowaniu do przejmowania nad nimi kontroli w drodze zaplanowanych działań, reagowaniu w przypadku wystąpienia sytuacji kryzysowych, usuwaniu ich skutków oraz odtwarzaniu zasobów i infrastruktury krytycznej.

Do zadań burmistrza w sprawach zarządzania kryzysowego należy m.in. kierowanie monitorowaniem, planowaniem, reagowaniem i usuwaniem skutków zagrożeń, zapobieganie, przeciwdziałanie i usuwanie skutków zdarzeń o charakterze terrorystycznym, organizacja i realizacja zadań z zakresu ochrony infrastruktury krytycznej.

W celu zapewnienia wykonywania zadań zarządzania kryzysowego w Gminie Myślenice funkcjonują powołane przez Burmistrza przy Urzędzie Miasta i Gminy Myślenice: gminny zespół zarządzania kryzysowego i służba dyżurna, dysponujące m.in. opracowanym planem zarządzania kryzysowego oraz urządzeniami technicznymi umożliwiającymi podjęcie działań w sytuacji kryzysowej. Współpracują one z pozostałymi jednostkami tworzącymi systemy zarządzania kryzysowego Miasta i Gminy Myślenice, w tym m.in. z Ochotniczymi Strażami Pożarnymi oraz podmiotami gospodarczymi udostępniającymi niezbędny sprzęt i materiały podczas akcji ratowniczych.

System ma do dyspozycji nowoczesne narzędzia służące do alarmowania jednostek należących do systemu, jak również do ostrzegania i alarmowania mieszkańców Miasta i Gminy Myślenice. Należą do nich elektroniczne syreny alarmowe zainstalowane w mieście Myślenice w 2010 r. oraz uruchomiony w roku 2011 Samorządowy Informator SMS, przekazujący na telefony komórkowe, tablety itp. informacje typu SMS GSM oraz SMS Cloud do zarejestrowanych wszystkich chętnych mieszkańców i osób przebywających na terenie Gminy Myślenice. Przy pomocy tego systemu na bieżąco podawane są ważne ostrzeżenia, komunikaty i informacje takie jak: ostrzeżenia przed zjawiskami meteorologicznymi i hydrologicznymi o najwyższym stopniu zagrożenia, komunikaty o poważnych awariach sieci



wodociągowej i utrudnieniach w ruchu drogowym, a także informacje o wybranych imprezach na terenie Gminy Myślenice.

3.9. Środowisko naturalne

3.9.1. Stan środowiska naturalnego

Według przyrodniczo-leśnej regionalizacji Polski obszar Gminy Myślenice leży w VIII Krainie Karpackiej oraz VI Krainie Małopolskiej, w Beskidzie Wyspowym. Lasy regionu zaliczane są do dwóch pięter roślinnych: piętra pogórza (do ok. 550 m n.p.m.) i piętra regła dolnego. W piętrze pogórza naturalny drzewostan stanowią grądy - lasy grabowe z domieszką lipy oraz bory mieszane z dużym udziałem sosny. W piętrze regła dolnego rosną bory jodłowe, a w szczytowych partiach gór - buczyna karpacka. Lasy na terenie gminy Myślenice zajmują powierzchnię ok. 5200 ha, co daje wskaźnik lesistości ok. 33,8%. W granicach miasta jest to 39,8%, na obszarach wiejskich – 29,7%. W lasach gminy, podobnie jak i w całej Małopolsce, dominującą funkcją jest funkcja ochronna. W dolinie Raby i jej pogórskich dopływów rosną wierzbowo-topolowe łęgi, zaś w dolinach potoków górskich – olsy. Na obszarze całej gminy Myślenice występują następujące typy zbiorowisk:

1. Bory mieszane – zajmujące położenia wierzchwinowe niższej części Pogórza Wielickiego w obrębie spłaszczeń grzbietowych i stoków o małym nachyleniu. W drzewostanie występuje znaczna domieszka (często przewaga) sosny i innych gatunków iglastych (świerk, jodła). Ten charakter zbiorowiska reprezentuje m. in. zwarty kompleks leśny w obrębie pasma wzgórz pomiędzy Głogoczowem i Radziszowem.
2. Mezofilny dolnoreglowy bór jodłowo-świerkowy – porasta obszar grzbietowy, z dominującą w podłożu skalnym uboższą w węglan wapnia serią piaskowców magurskich. Głównymi gatunkami w drzewostanie są świerk, jodła i buk często z domieszką sztucznie wprowadzonych sosny i modrzewia.
3. Buczyna karpacka – zajmująca powierzchnie w obrębie północnych stoków w obrębie średniej i wysokiej części Pogórza Wielickiego oraz Beskidu Makowskiego. W drzewostanach dominującymi gatunkami są buk, jodła i świerk. To zbiorowisko w czystej postaci nie zachowało się na terenie gminy. Jedyne fragmenty buczyny karpackiej, często ze zwiększonym sztucznie udziałem sosny i brzozy dominują na zalesionych wzgórzach pomiędzy Bęczarką i Jawornikiem oraz Jawornikiem i Myślenicami.
4. Grądy – na obszarze gminy występują zarówno w większych kompleksach jak też w formie zakrzewień porastających zarówno partie źródliskowe potoków (stałych jak i okresowych), a także fragmenty wyższych poziomów terasowych w dolinach potoków. Zbliżone siedliskowe do tego zespołu są również fragmenty zieleni urządzonej (przede wszystkim parki podworskie). W drzewostanie o charakterze naturalnym dominują gatunki liściaste – przede wszystkim dąb, grab i lipa. W domieszce występuje brzoza i gatunku wykazuje większość fragmentów grądu na obszarze gminy.
5. Łęg olszowo-jesionowy – zajmujący fragmentarycznie siedliska mokre w dnach dolinek bocznych i często sąsiadujący z wilgotniejszymi postaciami grądu Tilio-Carpinetum stachyetosum. Zarośla wierzbowe tworzące łęgi nadrzeczne są zbiorowiskiem niżowym, wchodzącym w obręb pogórza dolinami potoków. W drzewostanie i warstwie krzewów dominuje olsza, wierzba i topola. Częstą domieszkę stanowi jesion. Natomiast wzdłuż koryta Raby pasmowo występują zarośla wierzbowe utrzymywane jako obudowa biologiczna koryta. Bardziej zwarte drzewostany



występujące w obrębie miasta Myślenice, (dzielnica Zarabie) to obszary zieleni o charakterze parkowym.

6. W obrazie szaty roślinnej dominują również zbiorowiska kreowane przez człowieka – pola uprawne, zespoły zieleni, itp. oraz towarzyszące jego działalności (synantropijne, ruderalne).

Fauna jest dość typowa dla całego obszaru Beskidów Zachodnich. Dość często spotkać można sarny, jelenie, dziki, zające, lisy, borsuki, łasice, tchórze, jeże, ryjówki. Spośród ptaków spotkać można jarzabka, kuropatkę, słonkę, bażanta, kaczkę krzyżówkę pliszkę górską, myszołowy, pustułki, sowy uszate, dzięcioły, sikory, kukułki, jerzyki i wilgi. Fauna regionu zawiera zarówno gatunki górskie, jak i nizinne. Rzeką dość zasobną w ryby jest Raba, na której regularnie urządzone są akcje zarybiania dla potrzeb wędkarzy. Cieki i zbiorniki wodne zamieszkuje kilka gatunków ryb, m.in.: karasie, hodowane karpie, kiełbie, płocie, leszcze, brzany, węgorze czy głowacze. Ostoją ptactwa wodnego jest Zbiornik Dobczycki, którego porośnięte trzcinami brzegi stanowią doskonałe siedlisko. Gady reprezentowane są przez jaszczurki (zwinkę i żyworodną), padalca, zaskrońca i żmiję zygzakowatą, natomiast z płazów spotkać można żaby z grupy zielonych i brunatnych, a także salamandrę plamistą.

Jakość środowiska charakteryzuje głównie stan zanieczyszczenia komponentów środowiska, które poddawane są obserwacjom – monitoringowi, w określonej przestrzeni czasowej.

Identyfikacja zagrożeń ukierunkowana jest przede wszystkim na zdrowie mieszkańców oraz ich bezpieczeństwo. W obszarze opracowania dokonano rozpoznania:

- stanu czystości powietrza,
- stanu jakości wód powierzchniowych i podziemnych,
- zanieczyszczenia gleb oraz erozja gleb,
- stanu akustycznego środowiska,
- istniejącego stanu zagospodarowania w zakresie sieci energetycznych,
- lokalizacji przedsięwzięć mogących znacząco oddziaływać na środowisko w rozumieniu przepisów ustawy o udostępnianiu informacji o środowisku i jego ochronie, udziale społeczeństwa w ochronie środowiska oraz o ocenach oddziaływania na środowisko (art. 59),
- zagrożeń powodziowych i osuwiskowych oraz związanych z gospodarowaniem odpadami.

3.9.2. Jakość powietrza

Powietrze atmosferyczne jest jednym z ważniejszych komponentów środowiska, a stan jego czystości może wywierać ujemny wpływ na zdrowie ludzi, roślinność oraz wartość użytkową gleby i wody.

Służby prowadzące monitoring powietrza w obszarze województwa małopolskiego (WIOŚ) sporządziły Ocenę jakości powietrza w województwie małopolskim. Ocenę wykonano w nowym układzie stref. Nowy podział strefowy obowiązuje od stycznia 2011 r. dla wszystkich zanieczyszczeń uwzględnianych w ocenach jakości powietrza SO₂, NO₂, NO_x, CO, C₆H₆, O₃, pyłu PM₁₀, zawartości ołowiu Pb, arsenu As, kadmu Cd, niklu Ni i benzo(a)pirenu w pyłe PM₁₀ oraz dla pyłu PM_{2,5}.



Obszar Gminy Myślenice przypisany został do strefy małopolskiej.

Według „Oceny” dla kryterium ochrony zdrowia, do klasy C zostały zakwalifikowane wszystkie strefy, strefa małopolska z uwagi na przekroczenia PM₁₀, benzo(a)pirenu w pyłe PM₁₀ oraz PM_{2,5}. Taka kwalifikacja powoduje, że dla całej strefy konieczne jest opracowanie programu ochrony powietrza (POP). Kryteriami w rocznej ocenie jakości powietrza dla SO₂, NO₂, NO_x, CO, C₆H₆, pyłu PM₁₀ i zawartości ołowiu Pb w pyłe PM₁₀, dokonywanej pod kątem ochrony zdrowia, są poziomy dopuszczalne wymienionych substancji określone w Rozporządzeniu Ministra Środowiska. Kryteriami stosowanymi w rocznej ocenie jakości powietrza dla As, Cd, Ni, B(a)P w pyłe PM₁₀, dokonywanej pod kątem ochrony zdrowia, są poziomy docelowe.

Według mapy Rozkładu stężeń pyłu PM₁₀ – stężenia średnie roczne (w roku kalendarzowym) dla obszaru Gminy Myślenice wskazane zostały z przedziału od 60 do 80 [µg/m³]. Przyczyny stwierdzonych przekroczeń dla całej strefy określone zostały jako: oddziaływanie emisji związanej z ruchem pojazdów w centrum miasta z intensywnym ruchem (S1), oddziaływanie emisji związanej z ruchem pojazdów na głównej drodze leżącej w pobliżu stacji S2), oddziaływanie emisji z zakładów przemysłowych, ciepłowni, elektrowni zlokalizowanych w pobliżu stacji (S3), oddziaływanie emisji związanych z indywidualnym ogrzewaniem budynków (S5) oraz szczególne lokalne warunki rozprzestrzeniania się zanieczyszczeń (S14) i niekorzystne warunki klimatyczne (S15).

Zgodnie z mapą Rozkładu stężeń pyłu PM₁₀ – stężenia średnie 24-godzinne dla obszaru Gminy Myślenice wskazane zostały z przedziału od 115 do 130 [µg/m³]. Przekroczenia występują głównie w sezonie zimowym i ich przyczynami w obszarze całej strefy są: oddziaływanie emisji związanych z indywidualnym ogrzewaniem budynków (S5), emisji związanej z ruchem pojazdów, w centrum miasta z intensywnym ruchem (S1), oddziaływanie emisji związanej z ruchem pojazdów na głównej drodze leżącej w pobliżu stacji S2), oddziaływanie emisji z zakładów przemysłowych, ciepłowni, elektrowni zlokalizowanych w pobliżu stacji (S3), szczególne lokalne warunki rozprzestrzeniania się zanieczyszczeń (S14), niekorzystne warunki klimatyczne (S15).

Na podstawie mapy Rozkładu stężeń benzo(a)pirenu w pyłe PM₁₀ – stężenia średnie roczne dla obszaru Gminy Myślenice wskazane zostały z przedziału od 7 do 9 [ng/m³]. Przyczynami stwierdzonych przekroczeń w strefie małopolskiej były: szczególne lokalne warunki rozprzestrzeniania się zanieczyszczeń (S14), niekorzystne warunki klimatyczne (S15), oddziaływanie emisji związanej z ruchem pojazdów, w centrum miasta z intensywnym ruchem (S1), oddziaływanie emisji związanej z ruchem pojazdów na głównej drodze leżącej w pobliżu stacji S2), oddziaływanie emisji z zakładów przemysłowych, ciepłowni elektrowni zlokalizowanych w pobliżu stacji (S3), oddziaływanie emisji związanych z indywidualnym ogrzewaniem budynków (S5).

W oparciu o dane z mapy - Rozkład stężeń pyłu PM_{2,5} – stężenia średnie roczne dla obszaru Gminy Myślenice wskazane zostały z przedziału od 29 do 39 [µg/m³].

Przyczynami stwierdzonych przekroczeń w strefie małopolskiej były: oddziaływanie emisji związanej z ruchem pojazdów w centrum miasta z intensywnym ruchem (S1), oddziaływanie emisji związanej z ruchem pojazdów na głównej drodze leżącej w pobliżu stacji (S2), oddziaływanie emisji z zakładów przemysłowych, ciepłowni, elektrowni zlokalizowanych w pobliżu stacji (S3), oddziaływanie emisji związanych z indywidualnym ogrzewaniem budynków (S5) oraz szczególne lokalne warunki rozprzestrzeniania się zanieczyszczeń (S14) i niekorzystne warunki klimatyczne (S15).

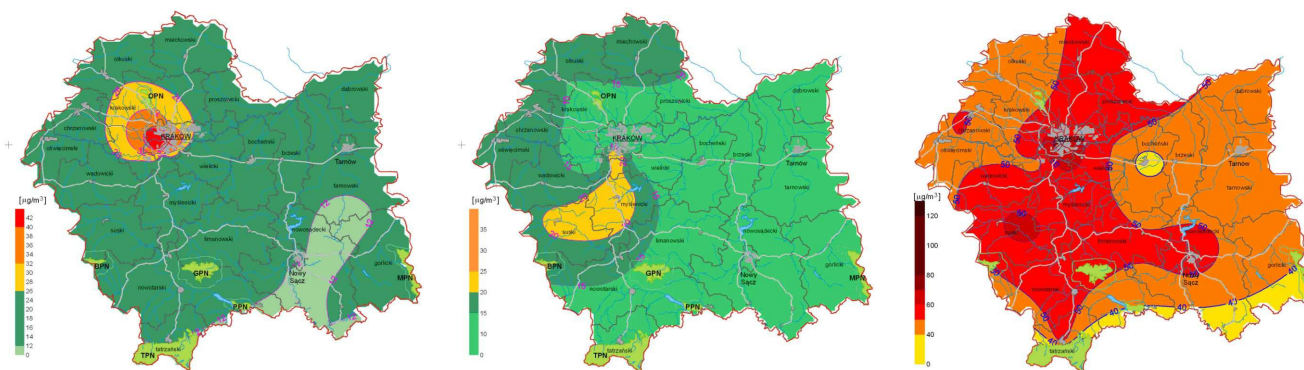
Dla PM₁₀, benzo(a)piren w pyłe PM₁₀, PM_{2,5} obszary przekroczeń nie wystąpiły na terenie gminy Myślenice.

System oceny i przyjęte metody powodują, iż obszar całej gminy, położony w strefie małopolskiej oznaczony został symbolem klasy wynikowej dla PM₁₀, benzo(a)piren w pyłe PM₁₀, PM_{2,5} dla kryterium ochrony zdrowia – C, dla SO₂, NO₂, CO, C₆H₆ oraz dla ołowiu,

arsenu, kadmu, niklu w pyłe PM10 symbolem klasy wynikowej dla tych substancji – A. Zakwalifikowanie do klasy C obliguje do opracowania programu ochrony powietrza i realizacji wyznaczonych w nim zadań.

Ponadto w sąsiedztwie drogi krajowej DK 7 rozprzestrzeniają się zanieczyszczenia pochodzące od ruchu pojazdów, głównie węglowodory, tlenek węgla, tlenki azotu, aldehydy, pył oraz metale, w tym ołów. Zanieczyszczenia emitowane przez pojazdy wyposażone w silniki spalinowe nie tylko bezpośrednio pogarszają jakość powietrza w rejonach o intensywnym ruchu drogowym, ale także biorą udział w reakcjach fotochemicznych zachodzących w atmosferze, wpływając na wzrost natężenia ozonu w warstwie troposferycznej. Ilość emitowanych zanieczyszczeń ze źródeł komunikacyjnych zależy od wielu czynników, między innymi od natężenia i płynności ruchu, konstrukcji silnika i jego stanu technicznego, zastosowania dopalaczy i filtrów, rodzaju paliwa i pochylenia podłużnego drogi.

Tabela 21 Rozkład stężeń dwutlenku azotu, dwutlenku siarki i pyłu zawieszonego w Myślenicach na tle województwa



Źródło: Raport o stanie środowiska w województwie małopolskim

Stosunkowo duże, ale nie przekraczające norm jest na terenie Myślenic stężenie dwutlenku siarki, sięgające $20-25 \mu\text{g}/\text{m}^3$ mierzone w punkcie pomiarowym w Myślenicach. Jednakże ze względu na kryterium ochrony zdrowia ludzkiego wartości te mieściły się w granicach poziomów dopuszczalnych, co zdecydowało o zakwalifikowaniu obszaru myślenicko-suskiego do klasy A. Także w latach poprzednich stężenia dwutlenku siarki utrzymywały się na zbliżonym poziomie.

Na obszarze Myślenic nie prowadzi się bezpośrednich pomiarów pyłu zawieszonego PM10, jednakże analiza sąsiednich stanowisk oraz mapy stężeń publikowane w raporcie o stanie środowiska pokazują, iż są to stężenia wysokie, sięgające $60 \mu\text{g}/\text{m}^3$, co powoduje zaliczenie strefy myślenicko-suskiej (jak i całego województwa) do klasy C. Przyczyną wysokich stężeń jest emisja pyłu ze źródeł przemysłowych, komunikacyjnych i grzewczych, dodatkowo potęgowana przez niekorzystne warunki klimatyczne oraz lokalne warunki rozprzestrzeniania się zanieczyszczeń.

Roczne stężenia benzenu (punkt pomiarowy: Myślenice, os. 1000-lecia) osiągnęły wartości poniżej poziomu dopuszczalnego – $5 \mu\text{g}/\text{m}^3$, co pozwoliło na zakwalifikowanie strefy myślenicko-suskiej do klasy A. Także dopuszczalne poziomy tlenku węgla określone jako maksymalna średnia ośmiogodzinna spośród średnich kroczących, obliczonych ze średnich jednogodzinnych i wynoszący $10\,000 \mu\text{g}/\text{m}^3$, nie zostały przekroczone na stanowisku pomiarowym. Niski poziom stężeń tlenku węgla zdecydował o zakwalifikowaniu strefy do klasy A.

Także pozostałe badane czynniki wpływające na jakość powietrza, w tym ozon, metale ciężkie i benzo(a)piren, a także roczne stężenia ołowiu w pyłe zawieszonym PM10 nie



wykazują przekroczenia norm i lokują strefę myślenicko-suską w klasie A pod względem kryterium ochrony zdrowia.

3.9.3. Wody powierzchniowe

Obszar Gminy leży w całości w dorzeczu Wisły, w zlewniach dwóch rzek II rzędu Raby i Skawinki. Występuje tutaj gęsta sieć cieków stałych i okresowych. Rzeki Gminy Myślenice wykazują deszczowo - śnieżno - gruntowy typ zasilania. Charakterystyczne są duże wahania wodostanów. Szczególnie groźne są w skutkach występujące gwałtowne przybory w rzekach. Wezbrane wody transportujące ogromne ilości rumoszu wyrządzają znaczne szkody gospodarcze, szczególnie w partiach górzystych.

Raba jest główną rzeką gminy, stanowi prawobrzeżny dopływ Wisły, o całkowitej długości 131,9 km i powierzchni zlewni 1537 km². Uchodzi do Wisły w kilometrze 134,7 (180m n.p.m.). Obszar źródliskowy rzeki znajduje się w utworach fliszowych na przełęczy między Gorcami a Beskidem Żywieckim na wysokości 780 m.npm. Dopływami rzeki Raby na terenie gminy są:

- potok Kobylak (prawobrzeżny),
- potok Bysinka (lewobrzeżny),
- prawobrzeżna Trzemieszanka wpadająca do Zbiornika Dobczyckiego koło Banowic,
- prawobrzeżna Bulinka,
- kilka niewielkich cieków.

Charakter tych dopływów jest różny. W części południowej są to potoki górskie o rozwiniętej sieci potoków źródłowych, a w części północnej mają mniejszy spadek. Dna dolin są szerokie, bieg ich jest wyrównany. Raba przepływa przez środek gminy, przecinając ją od południa w kierunku wschodnim. Średni niski przepływ wód w rzece Rabie wynosi:

- przekrój - ujście potoku Krzczonówka SNQ = 1,06 m³/s,
- przekrój - ujście do zbiornika Dobczyckiego SNQ = 1,55 m³/s.

Na Rabie między Myślenicami, a Dobczycami znajduje się Zbiornik Dobczycki. Wschodnia część zbiornika znajduje się na terenie gminy (ok. 285 ha). Zbiornik zamknięty jest dla celów rekreacyjnych i wędkarskich. Dla ujęcia wody pitnej na Zbiorniku Dobczyckim, na rzece Rabie, które stanowi podstawowe źródło wody pitnej dla zaopatrzenia Krakowa, wyznaczone zostały tereny ochrony bezpośredniej i pośredniej. Północną i północno-zachodnią część gminy obejmuje dorzecze Skawinki. Przyjmuje ono dopływy: Głogoczówki z Krzyszkowianką. Teren, który znajduje się w zasięgu zlewni rz. Skawinki (Bęczarka, Głogoczów, Jawornik, Krzyszkowice, Polanka, Zawada oraz północno-zachodnia część miejscowości Borzęta) objęty jest strefą ochronną ujęcia wody z rzeki Skawiki, Na jakość wód w rzekach ma wpływ wiele czynników takich jak: warunki klimatyczne i hydrologiczne, zdolność samooczyszczania się rzek oraz źródła zanieczyszczeń zlokalizowane w zlewniach. Jakość wód uzależniona jest między innymi spływem powierzchniowym (jakością wody ze spływu). Zgodnie z art. 2 pkt.11 Dyrektywy Rady z dnia 21 maja 1991r. dotyczącej oczyszczania ścieków komunalnych (91/271/EWG) „eutrofizacja oznacza wzbogacenie wody składnikami odżywczymi, szczególnie związkami azotu i/lub fosforu, powodującymi przyspieszony wzrost glonów i wyższych form życia roślinnego, co jest przyczyną niepożądanych zakłóceń równowagi wśród organizmów żyjących w wodzie oraz jakości danych wód”. Ocena eutrofizacji wód powierzchniowych w województwie małopolskim sporządzona została po raz pierwszy w



2007 r. za okres 2004 - 2007 dla 156 punktów pomiarowo-kontrolnych (p.p.k.). Dla zlewni rzeki Raby pomiar dla odcinka od Skomialnej do Zbiornika Dobczyckiego wykonywany były w punkcie pomiarowym nr 28 powyżej Stróży (PLRW2000142138399):

- kategoria wód ogólna A3
- kategoria wód według wskaźników fizyko – chemicznych A2 – odczyn pH, BZT5, ChZT-Cr, fenole lotne,
- kategoria wód według wskaźników bakteriologicznych A3 - ogólna liczba bakterii coli, liczba bakterii coli fek.
- Wody zakwalifikowane do kategorii A3 to wody wymagające wysokosprawnego uzdatniania fizycznego i chemicznego, w szczególności utleniania, koagulacji, flokulacji, dekantacji, filtracji, adsorpcji na węglu aktywnym, dezynfekcji (ozonowanie, chlorowanie końcowe).
- Przyczyny takiego stanu to przedostawanie się do warstwy wodonośnej ścieków bytowo – gospodarczych, przedostawanie się do wód substancji pochodzących z nawozów mineralnych, sztucznych i środków ochrony roślin, w tym głównie na skutek wypłukiwania ich gleb na terenach rolnych.

Według przeprowadzonych pomiarów (dane WIOŚ 2008) stan jakości wód Skawinki w zasadzie pozostał na niezmiennym poziomie i nie spełniał wymagań kategorii wód ogólnej A1, A2, A3 (w punkcie pomiarowym nr 6 na rzece Skawince według oznaczenia na mapie zamieszczonej poniżej). Ponadto wody zostały zakwalifikowane do:

- kategoria wód według wskaźników fizyko – chemicznych A3 azot Kjeldahla, mangan,
- kategoria wód według wskaźników bakteriologicznych nie spełnia A1, A2, A3 - ogólna liczba bakterii coli, liczba bakterii coli fek.

Dla punktu nr 32 na rzece Gościbie powyżej ujęcia

- kategoria wód ogólna A2
- kategoria wód według wskaźników fizyko – chemicznych A2 – barwa, ChZT-Cr, azot Kjeldahla,
- kategoria wód według wskaźników bakteriologicznych A2 - ogólna liczba bakterii coli, liczba bakterii coli fek.

Punkt kontrolny nr 71 położony był poniżej Skawiny na rzece Skawince i wody oceniane w tym punkcie zakwalifikowane zostały do objętych eutrofizacją - wskaźniki decydujące o ocenie to N-NH₄, N Kjeldahla (azot w postaci amonowej). Monitoring pokazuje pogorszenie stanu jakości wód, z jakim mamy do czynienia w ostatnich latach. Należy z pewnością podjąć działania inwestycyjne zmierzające do poprawy efektywności oczyszczania i eliminacji ścieków nie oczyszczonych, odprowadzanych do wód powierzchniowych, które przyczyniają się do poprawy ich jakości. Obszar Gminy Myślenice nie został w całości skanalizowany, w terenach gdzie budynki nie są podłączone do sieci i posiadają rozwiązania indywidualne występują potencjalne zagrożenia jakości wód powierzchniowych, zanieczyszczenia wód może powodować powszechne stosowanie nawożenia mineralnego oraz środków ochrony roślin, mogą również wystąpić zanieczyszczenia miejscowe spowodowane nieodpowiednim składowaniem obornika.



3.9.4. Wody podziemne

Obszar objęty opracowaniem należy do hydrogeologicznego XXIII Regionu Karpackiego, podregionu Zewnętrznokarpackiego (XXIII1) . Wody podziemne występują w utworach fliszowych i pokrywach czwartorzędowych. W utworach fliszowych występują wody gruntowe szczelinowe, w małym stopniu szczelinowo-porowe w utworach trzeciorzędu i kredy – piaskowce, łupki, mułowce, margle i zlepieńce. Wodonośność ograniczona. Zbiornik w utworach fliszu reprezentuje typ szczelinowy. Krążenie wody tego zbiornika w dolinach rzecznych odbywa się na głębokości od 25 do 40 m. W obszarach stokowych dochodzi do 60 m. Wody podziemne występują w utworach przepuszczalnych akumulacji rzecznej, tj. w serii piaszczysto - żwirowej tarasów pradoliny Raby, a także w zaglinionych żwirach i pospółkach gliniastych. Wysokość zwierciadła wody, jak również zmiany jego wysokości, zależą min od wielkości przepływu rzeki Raby.

Według mapy opracowanej przez A. S. Kleczkowskiego (1990), część gminy Myślenice leży na terenie GZWP nr 443 „Dolina rzeki Raby”. Jest to zbiornik czwartorzędowy, o porowym charakterze ośrodka, związany z doliną rzeki Raby.

GZWP nr 443 „Dolina rzeki Raby” - Jest to stosunkowo niewielki zbiornik czwartorzędowy, o porowym charakterze ośrodka, związany z doliną rzeki Raby, którego powierzchnia wynosi 59 km², a szacunkowe zasoby 11,50 tys. m³/d. Średnia głębokość ujęć wynosi ok. 8m.

Poziom wód gruntowych jest bardzo zróżnicowany. Na Pogórzu w utworach fliszowych poziomy wód podziemnych występuje na głębokości 10 – 20m, ulegając wahaniom do 2m. W pokrywie zwietrzelinowej zalegającej na stokach tworzą się małe zbiorniki wodne, woda zalega na głębokości 5 – 10 m, wahania dochodzą do 3 m. Utwory akumulacyjne Raby i Skawinki z dopływami charakteryzują się znacznymi zasobami wodnymi. Zwierciadło wody podziemnej występuje stosunkowo płytko na głębokości ok. 2 m, a na obrzeżeniu dolin na głębokości ok. 5 m. Te płytkie wody aluwialne o dość dużej temperaturze wykazują na ogół związek z wodami rzecznyymi.

Obszar Gminy Myślenice położony jest poza głównymi zbiornikami wód podziemnych, lokalnie występują poziomy wodonośne, z których woda ujmowana jest do celów zaopatrzenia ludności. Dlatego w terenach gdzie budynki nie są podłączone do sieci i posiadają rozwiązania indywidualne występują potencjalne zagrożenia jakości wód powierzchniowych, zanieczyszczenia wód może powodować powszechne stosowanie nawożenia mineralnego oraz środków ochrony roślin, mogą również wystąpić zanieczyszczenia miejscowe spowodowane nieodpowiednim składowaniem obornika.

3.9.5. Obszary chronione

Na obszarze gminy znajdują się formy ochrony przyrody ustanowione na podstawie ustawy O ochronie przyrody z dnia 16 kwietnia 2004r. (Dz. U. 2004 nr 92 poz. 880). Są nimi:

Rezerwat przyrody „Zamczysko nad Rabą” - Fragment lasu mieszanego z ruinami średniowiecznego zamku (pochodzącego z XIII w.), położony w dolnej partii północno zachodniego stoku Góry Ukleina, oddz. 138 i, o łącznej powierzchni formy 0.96 ha. W szczelinach murów zaobserwować można paprocie: zanokcicę skalną, zanokcicę murową, paprotkę zwyczajną, a także rośliny chronione bluszcz pospolity, gnieźnik leśny, parzydło leśne, wawrzynek wilczełyko, kopytnik pospolity, marzanka wonna, pierwiosnka wyniosła, goryczka trojeściowa. W rezerwacie występują m.in. sarny, zające, lisy. Ważniejsze zbiorowiska roślinne występujące w rezerwacie: grąd wschodniopolski (Tilio-Carpinetum), żyzna buczyna (Dentario glandulosae-Fagetum); Użytek ekologiczny „Mokradło śródleśne”,



oddz. 133 g, zabagniona polana śródleśna o powierzchni 0,26 ha, porośnięta roślinnością ziołoroślową ze stanowiskami roślin podlegających ochronie prawnej: kukułka plamista, kukułka szerokolistna, skrzyp olbrzymi, listera jajowata, pierwiosnka wyniosła. Na obszarze użytku można wyróżnić naturalnie zachowane zbiorowiska ziołoroślowe, pośrednie między młaką śródleśną, a łąką ostrożeńiową oraz łąki wilgotne.

Użytek ekologiczny „Młaka źródliskowa”, oddz. 134 h, młaka śródleśna w źródliskach potoku porośnięta przez bujne zioła, o powierzchni 0,12 ha. Na obszarze użytku zachowały się naturalne zbiorowiska ziołoroślowe. Występują tu rośliny chronione: bluszcz pospolity, pierwiosnka wyniosła. Obiekty uznane za pomniki przyrody to:

- Lipa drobnolistna – 22 szt.,
- Dąb szypułkowy – 7 szt.,
- Sosna wejmutka – 1 szt.,
- Jodła pospolita – 1 szt.,
- Buk zwyczajny – 1 szt.

Powiązania przyrodnicze obszarów cennych realizowane są poprzez sieć powiązań nazwanych korytarzami ekologicznymi. Korytarze ekologiczne są to struktury przestrzenne umożliwiające rozprzestrzenianie się gatunków pomiędzy obszarami węzłowymi i ukierunkowujące przepływ materii i informacji biologicznej (ekologicznej) w krajobrazie. Doliny rzeczne tworzą korytarze ekologiczne umożliwiające przemieszczanie zwierząt w skali kraju i kontynentu. Często są to jedyne drogi rozprzestrzeniania gatunków i swobodnego przepływu genów między populacjami.

Na terenie Gminy takim korytarzem ekologicznym o znaczeniu regionalnym i lokalnym jest m.in. dolina Raby. Południowo-wschodnia i południowo-zachodnia część gminy Myślenice położona jest na terenie objętym krajową siecią ekologiczną ECONET-PL, tj. w obszarze krajowego korytarza ekologicznego Beskid Makowski i Wyspowy

Sieć powiązań przyrodniczych zaproponowana została również w opracowaniu „Korytarze Ekologiczne w Małopolsce” wykonana przez Instytut Nauk o Środowisku UJ oraz Instytut Ochrony Przyrody PAN w 2005 r. a także w „Strategii ochrony korytarzy ekologicznych dla dziko żyjących zwierząt w Karpatach” z 2007r., która stanowi uzupełnienie i uszczegółowienie przebiegu korytarzy wskazywanych przez innych autorów. Wyznaczono tam sieci ogólnopolskie na terenie Małopolski, które uwzględniają tzw. korytarze główne, prowadzące równoleżnikowo przez państwo Karpat – tzw. Korytarz Karpacki oraz tzw. Korytarz Południowy, przebiegający równolegle do niego przez Pogórze. Uzupełnieniem wyznaczonych w Małopolsce korytarzy w ramach sieci ogólnopolskich, jest sieć korytarzy w skali regionalnej. Na terenie Gminy lasy w paśmie szczytów Sularzówka, Buchówka, Chełm, Uklejna (w południowej części Gminy Myślenice) włączone zostały do sieci korytarzy. Korytarze te posiadają kluczowe znaczenie dla zachowania trwałych i żywotnych populacji dużych ssaków w obszarze całej polskiej części Karpat poprzez umożliwienie migracji i wędrówek osobników w kierunku wschód-zachód. Przedstawiona sieć korytarzy posiada istotne znaczenie w utrzymaniu łączności funkcjonalnej najcenniejszych obszarów siedliskowych w Karpatach, w tym obszarów chronionych w ramach sieci Natura 2000. Znaczenie tych połączeń jest istotne dla zapewnienia różnorodności biologicznej, ciągłości istnienia gatunków roślin i zwierząt na całym obszarze Karpat i Pogórze.



3.10. Gospodarka komunalna

3.10.1. Wodociągi

Głównym źródłem zaopatrzenia w wodę mieszkańców Miasta i Gminy Myślenice – jest rzeka Raba, oraz wody podziemne poziomu czwartorzędowego, rzadziej fliszowego, na zasobach których oparte zostały wodociągi zbiorcze oraz lokalne wodociągi zagrodowe.

Na obszarze Miasta i Gminy aktualnie funkcjonują następujące wodociągi zbiorcze:

- wodociąg komunalny „Myślenice” obsługujący miasto oraz będący źródłem wody dla wodociągu „Osieczany”;
- wodociąg grupowy „Polanka - Jawornik - Bęczarka - Głogoców zrealizowany w oparciu o pobór wody z magistrali tranzytowej \varnothing 600 mm „Dobczyce – Myślenice” transportującej wodę z Zakładu Uzdatniania Wody w Dobczycach do Myślenic;
- wodociąg „Borzęta” oraz wodociąg „Zawada” pracujące także w oparciu o zakup wody z magistrali \varnothing 600 mm „Dobczyce – Myślenice”;
- wodociąg „Krzyszkowice” oraz wodociąg „Droginia – Banowice” pracujące w oparciu o własne ujęcia wody.

Wschodnia części gminy oraz wsie Bysina i Jasienica w południowo-zachodniej części gminy, zaopatrywane są w wodę z indywidualnych lub lokalnych wodociągów tzw. „spółek wodociągowych” obsługujących po kilka, kilkanaście, a nawet więcej zabudowań (Trzemeśnia, Poręba) – w oparciu o ujęcia lokalnych źródeł. Zasoby wód podziemnych są wystarczające dla pokrycia potrzeb pojedynczych gospodarstw, nie stanowią natomiast źródła wody dla zorganizowanych wodociągów zbiorczych.

W okresach suszy odczuwalne są braki wody, szczególnie w przypadku większych wodociągów lokalnych na terenie Trzemeśni i Poręby, obejmujących nawet około 180 budynków.

Długość czynnej rozdzielczej sieci wodociągowej wynosiła w roku 2010 213,6 km i podłączonych do niej było 6 912 budynków mieszkalnych i zbiorowego zamieszkania. W stosunku do roku 2001 nastąpił przyrost długości sieci o 54,7 km oraz budynków podłączonych do tej sieci o 1 661 obiektów. W 2016 roku długość sieci kanalizacyjnej wyniosła 303,3 km, wodociągowej 139,3 km. Wybudowano oczyszczalnię ścieków w Krzyszkowicach o łącznych możliwościach 2100m³/d. Powstała stacja uzdatniania wody w Myślenicach (550 m³/h)

Zgodnie z danymi GUS zawartymi w Bazie Danych lokalnych na terenach miejskich do komunalnej sieci wodociągowej podłączonych było 16 087 mieszkańców (tj. 89,2% wszystkich mieszkańców miasta), zaś na terenach wiejskich 12 489 (tj. 52,4% mieszkańców obszarów wiejskich).

3.10.2. Kanalizacja

Na całym obszarze gminy obowiązuje zasada odprowadzania ścieków do kanalizacji zakończonej oczyszczalnią ścieków. Zgodnie z Krajowym Programem Oczyszczania Ścieków Komunalnych oraz Rozporządzeniem Wojewody Małopolskiego – na obszarze gminy Myślenice – wyznaczone zostały dwie zlewnie:

- zlewnia „Myślenice – centrum” obejmująca miasto Myślenice oraz sołectwa: Borzęta, Jasienica, Bysina, Droginia, Trzemeśnia, Osieczany, Łęki, Zasań oraz Poręba, z których ścieki będą oczyszczane w oczyszczalni ścieków w Myślenicach;



- zlewnia „Myślenice – północ” z oczyszczalnią w Krzyszkowicach, do której będą odprowadzane ścieki z terenu sołectw: Głogoczów, Bęczarka, Krzyszkowice, Jawornik, Polanka, Zawada oraz Borzęta (w większości).

Obecnie na terenie gminy funkcjonuje jeden system kanalizacji zbiorowej „Myślenice” zakończony oczyszczalnią ścieków, będącą odbiornikiem ścieków z systemu kanalizacji miasta oraz zrealizowanej w ostatnich latach kanalizacji sołectwa Osieczany, Banowice-Droginia, częściowo Borzęta, oraz sołectwa Bysina, stanowiący zasadniczą część docelowego systemu „Myślenice – Centrum”.

Zgodnie z danymi UMiG Myślenice w roku 2015 łącznie na terenie Gminy będzie 299,5 km czynnej sieci kanalizacyjnej, do której podłączonych zostanie 14 832 mieszkańców oraz 123,4 km sieci wodociągowej, do której przyłączonych zostanie 7 150 mieszkańców. Obecnie do sieci kanalizacyjnej podłączonych jest 88,4% mieszkańców miasta i 19,2% mieszkańców obszarów wiejskich. Oznacza to, iż ogromna część mieszkańców obszarów wiejskich odprowadza swoje ścieki do urzędzeń wybieralnych, co w konsekwencji może oznaczać potencjalnie znaczące negatywne oddziaływanie na stan środowiska naturalnego, w tym wód gruntowych.

Stosunek długości czynnej sieci wodociągowej do sieci kanalizacyjnej

Innym ważnym parametrem obrazującym potencjalną presję na środowisko jest stosunek długości czynnej sieci wodociągowej do sieci kanalizacyjnej. Obecnie czynna sieć wodociągowa w zaledwie 51% znajduje swoje pokrycie w sieci kanalizacyjnej, w ostatniej dekadzie nastąpiła nieznaczna poprawa tego wskaźnika, który w roku 2001 wynosił 46,7%.

Projekt *Czysta Woda dla Krakowa*

Od 2007 realizowany jest projekt współfinansowany ze środków Programu Operacyjnego Infrastruktura i Środowisko związany z budową nowej infrastruktury wodno-ściekowej wraz z budową nowej oczyszczalni ścieków. Wartość projektu wraz z rozszerzeniem jego zakresu w 2014 roku wynosi 317 641 841 PLN, zaś spodziewanego dofinansowania 162 966 868 PLN tj. blisko 70% wartości całej inwestycji. W ramach projektu w miejscowości Krzyszkowice powstała nowa oczyszczalnia ścieków mogąca oczyścić 2 100 m³ ścieków na dobę. Realizacja projektu pozwoli na przyłączenie do sieci kanalizacyjnej ponad 14 920 tys. mieszkańców Gminy. Zakończenie całej inwestycji zaplanowano na rok 2016.

3.10.3. Gospodarka odpadami

Odpady komunalne odbierane z terenu Miasta i Gminy Myślenice kierowane są do Zakładu Zagospodarowania Odpadów w Myślenicach, zlokalizowanego w Myślenicach przy ulicy Ujejskiego 341. Przekazane odpady zagospodarowywane są w nowoczesnej regionalnej instalacji do przetwarzania odpadów komunalnych, składającej się z sortowni, kompostowni, linii do produkcji paliwa alternatywnego, magazynów odpadów, wiaty kompostowej, kwatery do składowania pozostałości z sortowania odpadów. Wszystkie przywożone odpady, w tym zmieszane odpady komunalne, odpady selektywnie zbierane, odpady biodegradowalne, wielkogabaryty oraz pozostałe odpady, przetwarzane są w instalacji spełniającej wszystkie wymagania przepisów prawa krajowego, jak również prawa europejskiego.

Cała inwestycja realizowana była w latach 2009 - 2014 przy pomocy środków pochodzących z Programu Operacyjnego Infrastruktura i Środowisko (dofinansowanie w wysokości ok. 55 %), oraz ze środków własnych (w tym pożyczki z Wojewódzkiego Funduszu Ochrony Środowiska i Gospodarki Wodnej w Krakowie w wysokości ok. 35 %).

Teren Miasta i Gminy Myślenice z zakresie odbioru i transportu odpadów obsługiwany jest przez firmę wyłonioną w drodze postępowania przetargowego. Obecnie jest to Rejonowe Przedsiębiorstwo Gospodarki Komunalnej Sp. z o.o. w Myślenicach. W 2014



roku zebranych i przekazanych do Zakładu Zagospodarowania Odpadów w Myślenicach zostało ponad 10 500 Mg odpadów pochodzących z terenu Miasta i Gminy Myślenice. Oznacza to, że w ostatnich latach ilość przekazywanych odpadów kształtuje się na poziomie ok. 10 000 Mg/rocznie.

3.10.4. Sieć gazowa

W roku 2014 na terenie Gminy łączna długość sieci gazowej wynosiła 295,7 km i było do niej przyłączonych 6 681 budynków mieszkalnych. Z sieci gazowej zasilanych jest około 88% gospodarstw domowych w mieście i około 47% gospodarstw domowych na obszarach wiejskich. Pozostałe gospodarstwa domowe korzystają z gazu z butli lub z urządzeń elektrycznych.

3.10.5. Ciepłownictwo

Ciepło dla potrzeb ogrzewania i przygotowania ciepłej wody użytkowej wytwarzane jest w lokalnych systemach grzewczych, kotłowniach lokalnych oraz ogrzewaniach indywidualnych. Lokalne systemy grzewcze posiadają Spółdzielnia Mieszkaniowa „Zorza” (os. Tysiąclecia) oraz Szpital Miejski. W obszarze miasta i gminy funkcjonuje kilkadziesiąt lokalnych kotłowni. Istniejące źródła ciepła zapewniają pełne zaspokojenie potrzeb. W mieście nie planuje się rozbudowy sieci ciepłowniczej. Lokalne i indywidualne źródła ciepła (niska emisja) są obok komunikacji samochodowej głównym źródłem zanieczyszczeń wprowadzanych do atmosfery.

3.10.6. Telekomunikacja

Na obszarze Miasta i Gminy istnieje sieć teletechniczna, która zaspokaja zapotrzebowanie na usługi telekomunikacyjne. Obszar objęty jest zasięgiem obsługi telefonii bezprzewodowej.

3.10.7. Elektroenergetyka

Na terenie Miasta i Gminy Myślenice znajdują się następujące urządzenia i sieci elektroenergetyczne wysokiego napięcia:

- napowietrzna jednotorowa linia energetyczna 110 kV relacji EE Skawina – GPZ Myślenice – GPZ Łososina;
- napowietrzna dwutorowa linia energetyczna 110 kV relacji GPZ Skawina Huta – GPZ Szaflary;
- stacja transformatorowa 110/SN GPZ Myślenice.

Źródłem zasilania w energię elektryczną jest stacja 110/SN kV GPZ Myślenice. Odbiorcy zasilani są w energię elektryczną w oparciu o sieć elektroenergetyczną średniego napięcia 15 kV poprzez stacje transformatorowe SN/nn.

Sieć elektroenergetyczna dostosowana jest do istniejącego zapotrzebowania na energię elektryczną. Sieć elektroenergetyczna średniego napięcia i niskiego napięcia obejmuje wszystkie tereny zabudowy. Istniejąca sieć elektroenergetyczna zaspokaja obecne potrzeby, posiada rezerwy przepustowości i może stanowić źródło energii elektrycznej dla nowych odbiorców. Niezbędna jest rozbudowa sieci średniego i niskiego napięcia w nowych terenach przeznaczonych do zabudowy kubaturowej.



3.11. Finanse Gminy

Budżet Gminy Myslenice na 2016 rok prezentowany jest, podobnie jak w latach poprzednich w układzie zadaniowym. Dotyczy to zarówno wykonywania przez gminę obowiązków ustawowych (zadań własnych) jak i zadań zleconych przez administrację rządową. Każde zadanie niezależnie czy o charakterze rutynowym, czy jednorazowym (niepowtarzalnym) zostaje zaprezentowane jako odrębny projekt zawierający standardowy zakres informacji. Informacje o zadaniu obejmują nie tylko kalkulację kosztów, ale przede wszystkim charakteryzujące zadanie parametry oraz zakres planowanych do podjęcia prac. Układ zadaniowy budżetu pozwala na bardziej precyzyjną analizę celowości przyjętych do realizacji zadań, ich zakresu oraz kosztów.

Konstruując Budżet Miasta i Gminy Myslenice na rok 2016 przyjęto następujące założenia:

- realizację założeń planowanego do przyjęcia planu rozwoju lokalnego Miasta i Gminy Myslenice na lata 2014-2020
- realizację Zarządzenia Nr OA.0050.164.2015 Burmistrza Miasta i Gminy w Myslenicach z dnia 17 sierpnia 2015r. w sprawie szczegółowych zasad, trybu i terminów opracowania materiałów do projektu budżetu gminy Myslenice na rok 2016.
- oraz pozostałych Uchwał Rady Miejskiej związanych z realizacją budżetu

Dochody i wydatki do Budżetu Miasta i Gminy Myslenice na 2016 rok zostały skalkulowane przy uwzględnieniu:

1. Założeń do budżetu państwa na 2016 rok
2. Przewidywanego wykonania budżetu Miasta i Gminy Myslenice za 2015 rok
3. Dotacji celowych otrzymanych z budżetu państwa na zadania bieżące z zakresu administracji rządowej zgodnie z pismem Wojewody Małopolskiego Nr WF-I.3110.1.8.2015 z dnia 23 października 2015r. oraz pismem Dyrektora Krajowego Biura Wyborczego Delegatura w Krakowie nr DKR.F.3101--37/2015 z dnia 20 października 2015r. w sprawie wysokości dotacji na realizację zadań związanych z prowadzeniem i aktualizacją stałego rejestru wyborców.
4. kwot udziałów we wpływach z podatku dochodowego od osób fizycznych oraz kwoty subwencji oświatowej i subwencji wyrównawczej wyliczonej przez Ministerstwo Finansów (informacja przekazana Gminie pismem nr ST3/4750/132/2015).

Tab. nr 22 Informacje budżetowe Gminy Myslenice za rok 2014

Źródło: Baza danych Lokalnych GUS

W 2014 r. dochody gminy na 1 mieszkańca wyniosły: **4240 zł.**

Dochody własne stanowiły w dochodach ogółem budżetu gminy **70,4%**.
Udział wpływów z tytułu podatku dochodowego od osób fizycznych w dochodach własnych wyniósł **20,3%**.

W gminie w 2014 r. **99,9%** wydatków majątkowych przeznaczono na cele inwestycyjne.
Wydatki majątkowe inwestycyjne stanowiły **31,9%** wydatków ogółem budżetu gminy.

Dochody ogółem w Budżecie Gminy Myslenice na rok 2016 zaplanowane zostały w kwocie 145.994.058,62 zł. Różnica pomiędzy dochodami planowanymi w latach poprzednich wynika przede wszystkim z faktu,



iż dobiegł końca realizacji projekt „Czysta woda dla Krakowa...” i związanym z tym brakiem dotychczasowych wpływów z dotacji ze środków Funduszu Spójności. Pozostałe dochody, w tym wpływy z podatków i opłat lokalnych, wpływy z tyt. udziału w podatkach państwowych czy otrzymywana subwencja ogólna wykazują tendencję wzrostową.

Do najistotniejszych, stałych pozycji wśród planu dochodów należą jak co roku:

- część oświatowa subwencji ogólnej z budżetu państwa w kwocie 35.733.161 zł;
- udziały gminy w podatku dochodowym od osób fizycznych w kwocie 30.924.954 zł;
- podatek od nieruchomości w kwocie 19.490.000 zł;
- dotacje celowe otrzymane z budżetu państwa na realizację zadań bieżących z zakresu administracji rządowej oraz innych zadań zleconych gminie ustawami 10.282.877 zł;

Wydatki ogółem w budżecie Miasta i Gminy Myślenice na 2016 rok zostały zaplanowane w kwocie **126.321.970 zł**.

Plan wydatków bieżących (bez zaplanowanych rezerw) wynosi 108.623.703 zł. Z tego na wynagrodzenia i składki od nich naliczane zaplanowano kwotę 60.834.906 zł.

W strukturze wydatków planowanych na 2016 rok, podobnie jak w latach minionych, najbardziej kosztownymi dziedzinami działalności jest oświata, czyli wydatki na utrzymanie placówek oświatowych wraz ze świetlicami szkolnymi (49,18% ogółu wydatków, 57,19% wydatków bieżących), pomoc społeczna (11,77% ogółu wydatków, 13,68% wydatków bieżących) administracja (8,44% ogółu wydatków, 9,81% wydatków bieżących) oraz obsługa długu (4,57% ogółu wydatków, 5,31% wydatków bieżących). Z uwagi na kontynuację projektu związanego z instalacjami systemów energii odnawialnej na terenie Gminy Myślenice, znaczącą pozycję wśród wydatków w roku 2016 zajmuje również gospodarka komunalna i ochrona środowiska - 15,35% wydatków ogółem.

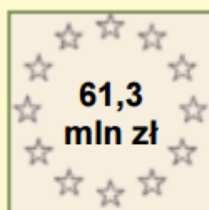
Na rok 2016 w budżecie Miasta i Gminy Myślenice zaplanowano rezerwy ogólne i celowe w ogólnej kwocie **2.390.100 zł**, w tym:

- rezerwę ogólną na kwotę 200.000zł,
- rezerwę celową na wydatki oświatowe bieżące na kwotę 815.000zł,
- rezerwę celową na realizację zadań własnych z zakresu zarządzania kryzysowego 260.000 zł ,
- rezerwę celową na wydatki bieżące w sołectwach w wysokości 200.000 zł,
- rezerwę celową na inwestycje i zakupy inwestycyjne 100

Tab. nr 23 Informacje na temat funduszy europejskich za rok 2014

Źródło: Baza danych Lokalnych GUS

**ŚRODKI W DOCHODACH BUDŻETU
GMINY NA FINANSOWANIE
I WSPÓLFINANSOWANIE PROGRAMÓW
I PROJEKTÓW UNIJNYCH W 2014 R.**



W 2014 r. wydatki na oświatę i wychowanie
wyniosły **59185** tys. zł.

Wydatki majątkowe w budżecie Miasta i Gminy Myślenice na 2016 rok kształtują się na poziomie 15.308,167 zł (bez zaplanowanej rezerwy). Spadek wartości wydatków majątkowych w stosunku do lat ubiegłych wynika z zakończenia w roku 2015 realizacji projektu pn. „Czysta woda dla Krakowa...” (projekt współfinansowany jest z budżetu Unii Europejskiej (Fundusz Spójności).

Z uwagi na zakończony okres programowania 2007 - 2013, w



oczekiwaniu na rozpoczęcie naborów w ramach nowego okresu 2014-2020, w roku 2016 zadania inwestycyjne przyjęte zostały zgodnie z uchwałami Rady Miejskiej w Myślenicach, na podstawie aktualnej Wieloletniej Prognozy Finansowej Gminy Myślenice oraz z uwzględnieniem szacowanych potrzeb na terenie Gminy.



4. ZAŁOŻENIA DO STRATEGII MIASTA I GMINY MYŚLENICE NA LATA 2016 – 2020

Podsumowując wyniki analizy obecnego stanu Gminy można stwierdzić iż:

- charakteryzuje się ona dogodnym położeniem geograficznym w stosunku do aglomeracji krakowskiej wyrażającym się niewielką odległością i dobrym połączeniem drogowym, co sprzyja rozwojowi funkcji sypialnianej i związanym z tym dalszym napływem migracyjnym;
- funkcjonowanie w ramach Krakowskiego Obszaru Metropolitalnego i Krakowskiego Okręgu Przemysłowego pozwala na znaczące zdynamizowanie procesów rozwojowych, a rosnące znaczenie obszarów metropolitalnych w kolejnym okresie programowania Unii Europejskiej winno ten rozwój jeszcze znacząco ułatwić i przyspieszyć;
- jest położona na ważnym szlaku komunikacyjnym północ – południe (droga krajowa nr 47 tzw. „zakopianka”) oraz w odległości 30 km od międzynarodowego portu lotniczego w Balicach (czas dotarcia z Myślenic do stolicy metropolii w sprzyjających warunkach nie przekracza 30 minut);
- pomimo dużego obciążenia ruchem komunikacyjnym i problemami z tzw. niską emisją stan środowiska naturalnego Myślenic należy określić jako korzystny, wyrażający się brakiem skażeń powietrza, wody i gleby oraz zanieczyszczeń przemysłowych, co stwarza dogodne warunki zamieszkującej tu ludności;
- obszar posiada znaczące walory turystyczne - atrakcyjnie ukształtowany teren i dużą gęstość zalesienia, w połączeniu z bliskością Krakowa i dobrym połączeniem komunikacyjnym sprzyja organizacji wypoczynku weekendowego i pobyтового, turystyki pieszej i rowerowej oraz sportów zimowych i w konsekwencji budowania na bazie turystyki i rekreacji ważnego elementu rozwojowego Myślenic;
- korzystna jeszcze obecnie (młoda) struktura wiekowa ludności – w miarę prężny potencjał demograficzny;
- relatywnie spory potencjał siły roboczej.

Jest to baza, która w najbliższych latach winna zostać wykorzystana do konsekwentnego kreowania **trwałego rozwoju gospodarczego** Myślenic, **podniesienia standardu i jakości życia mieszkańców** oraz dalszych działań zmierzających do zachowania w jak najlepszym stanie **środowiska naturalnego** przy zachowaniu **wartości kultury**, które utrzymują lokalną tożsamość i zapewniają atrakcyjność Gminy.

Podstawą dalszego planowania powinna być rzetelna analiza szans i barier rozwojowych w poszczególnych, ważnych z punktu widzenia planowania strategicznego, obszarach funkcjonowania Myślenic. W toku licznych konsultacji i warsztatów zidentyfikowano następujące szanse i bariery rozwojowe w trzech podstawowych – zdefiniowanych powyżej - obszarach istotnych dla funkcjonowania i rozwoju lokalnej społeczności ziemi myślenickiej.



ROZWÓJ GOSPODARCZY I ZAGOSPODAROWANIE PRZESTRZENNE

SZANSE ROZWOJOWE

- Wzrastająca rola obszarów metropolitalnych i tworzących je ośrodków miejskich w generowaniu wysokiej jakości, trwałych miejsc pracy przy wyraźnym postępującym procesie suburbanizacji;
- Korzystne położenie komunikacyjne (Zakopianka, Balice, stosunkowo krótki czas dojazdu do centrum metropolii), bezpośrednie połączenie z autostradą A4, bliskość Zakopanego i Tatr);
- Bliskość centrum metropolii (Krakowa) z jego funkcjami akademicko-naukowymi, kulturalnymi i turystycznymi, a także jako ośrodka administracyjnego regionu i dużego rynku zbytu;
- Duży potencjał gospodarczy (liczne przedsiębiorstwa przemysłowe) i wysoka aktywność gospodarcza (przedsiębiorczość) mieszkańców;
- Istniejące strefy przemysłowe oraz wolne tereny pod inwestycje;
- Duże rezerwy terenów budowlanych;
- Stosunkowo niskie koszty lokalizacji inwestycji;
- Duży potencjał ludzki (wysokie kwalifikacje);
- Wysoka aktywność społeczna i gospodarcza przedsiębiorców i mieszkańców (kreatywność);
- Rozbudowa strefy mieszkaniowej;
- Atrakcyjne warunki przyrodnicze sprzyjające rozwojowi turystyki i rekreacji (podgórski krajobraz, rzeka Raba wraz z ośrodkiem rekreacyjnym o znaczeniu regionalnym – Zarabie, lasy, Zbiornik Dobczycki, bliskość Parków Narodowych, warunki sprzyjające agroturystyce);
- Duży potencjał bazy noclegowej i sportowo-rekreacyjnej;
- Rosnąca moda na aktywność, wzrastająca rola turystyki weekendowej;
- Potencjał do wykreowania i wypromowania nowych atrakcji turystycznych;
- Rosnące znaczenie turystyki kongresowej i weekendowej;
- Promowanie Małopolski, jako regionu z

BARIERY ROZWOJOWE

- Utrzymujący się kryzys w Europie;
- Możliwość dalszej dekonjunkury, która uderzy w pierwszej kolejności w ośrodki położone na granicy obszarów metropolitalnych;
- Niewystarczająca przepustowość części dróg, zły stan techniczny dróg, brak chodników i poboczy;
- Brak odpowiednich zjazdów z Zakopianki, co zasadniczo utrudnia komunikację z istniejącymi strefami przemysłowymi i spowalnia ich rozwój;
- Ogromne obciążenie dróg lokalnych po wprowadzeniu systemu VIATOL;
- Brak drogowego obejścia miasta (zaawansowane prace projektowe nad zachodnim obejściem, konieczność podjęcia prac planistycznych nad wschodnim obejściem);
- Rozdrobnienie gruntów, brak środków na ich scalanie, trudność w lokowaniu nowych terenów służących rozwojowi stref przemysłowych;
- Brak dobrych rozwiązań prawnych zachęcających do realizacji inwestycji w ramach Partnerstwa Publiczno-Prywatnego;
- Słabo rozwinięta baza noclegowa i gastronomiczna w obrębie terenów rekreacyjnych;
- Bardzo mała dynamika rozwojowa i głównego operatora na Górze Chełm;
- Brak zabezpieczeń przeciwpowodziowych na Zarabiu;
- Brak dobrego skomunikowania obszaru Zarabie – Rynek – Dolne Przedmieście;
- Mała zdolność do współdziałania głównych operatorów branży turystyczno-rekreacyjnej;
- Nieład architektoniczny;
- Złe rozwiązania przestrzenne w obrębie „starówki”.



dominującym przemysłem czasu wolnego (wraz z przeznaczaniem środków na jego wsparcie);

- o Przemiany funkcjonalne obszarów wiejskich oraz ich wysoki, wciąż niedostatecznie wykorzystywany potencjał rezydencjonalny;
- o Rozwój zintegrowanego Centrum Administracyjnego.

STANDARD I JAKOŚĆ ŻYCIA MIESZKAŃCÓW

SZANSE ROZWOJOWE

- o Korzystne tendencje demograficzne;
- o Pełnienie przez Myślenice roli ośrodka lokalnego I stopnia, co pociąga za sobą określony standard wyposażenia w infrastrukturę społeczną;
- o Prowadzenie racjonalnej polityki lokalizacyjnej, wskazującej tereny możliwe do zagospodarowania na cele mieszkaniowe i cele związane z obsługą mieszkalnictwa oraz lokalizacją funkcji ogólnomiejskich;
- o Modernizacja istniejących zasobów mieszkaniowych, realizowana na podstawie programów rewitalizacji i renowacji;
- o Rozbudowane tereny sportowo-rekreacyjne na terenie miasta (Zarabie Sport) oraz rozwijające się i rewitalizowane tereny rekreacyjne (Zarabie);
- o Wysoki poziom oświaty na terenie Gminy;
- o Rozbudowana infrastruktura przedszkolna oraz funkcjonujący (jedyne w powiecie) żłobek;
- o Funkcjonujące placówki filialne szkół wyższych;
- o Bogate dziedzictwo kulturalne i historyczne obszaru oraz wysoki kapitał potencjału artystycznego i kulturalnego.

BARIERY ROZWOJOWE

- o Bardzo kosztochłonny system oświatowy w Gminie;
- o Niewystarczająca liczba miejsc w żłobkach;
- o Brak odpowiedniej infrastruktury sportowo-rekreacyjnej dla dzieci i młodzieży na znacznej części obszarów wiejskich;
- o Brak odpowiedniej infrastruktury społeczno-kulturalnej na znacznej części obszarów wiejskich (niewykorzystanie istniejącej bazy lokalowej domów ludowych i świetlic dla działalności kulturalnej, a także np. utworzenia dodatkowych filii Myślenickiego Ośrodka Kultury) oraz w samym mieście (np. sala koncertowa);
- o Niekorzystny wskaźnik zaspakajania potrzeb medycznych wyrażający się ilością mieszkańców przypadających na 1 placówkę podstawowej i specjalistycznej opieki lekarskiej w osiedlach miejskich i na terenach wiejskich;
- o Niekorzystne wskaźniki poziomu obsługi przez doraźną pomoc lekarską (pogotowie ratunkowe) – zbyt mała liczba karet i długi czas dojazdu do chorego;
- o Brak wystarczającej oferty rodzinnych domów opieki dla dzieci i osób starszych;
- o Brak placówki opieki dziennej dla osób starszych i niepełnosprawnych;
- o Niski poziom kształcenia funkcjonujących placówek filialnych szkół wyższych.

ŚRODOWISKO NATURALNE

SZANSE ROZWOJOWE

- o Atrakcyjne warunki przyrodnicze, sprzyjające rozwojowi turystyki i rekreacji

BARIERY ROZWOJOWE

- o Zanieczyszczenie powietrza pochodzenia komunikacyjnego oraz wywołane tzw. niską



(urozmaicony krajobraz terenów podgórskich, Raba, wysoki udział kompleksów leśnych, Zbiornik Dobczycki, bliskość Parków Narodowych, bogata flora i fauna);

- Prowadzone inwestycje wodno-ściekowe (w ramach programu Czysta Woda dla Krakowa);
- Duży potencjał Gminy w rozwoju alternatywnych źródeł energii (solary, elektrownie wodne);
- Rozbudowa istniejącego składowiska odpadów i budowa nowoczesnego zakładu zagospodarowania odpadów, który rozwiąże problemy gospodarki odpadami.

emisją;

- Niekorzystny stosunek istniejącej sieci wodociągowej do sieci kanalizacyjnej, powodujący dużą presję na środowisko;
- Brak świadomości ekologicznej wśród mieszkańców.

Analizując powyższy katalog szans i barier rozwojowych Myślenic, a także mając na uwadze regionalne, krajowe oraz międzynarodowe trendy i uwarunkowania rozwojowe należy dążyć do coraz większej **integracji mieszkańców, jak i zasobów materialnych Gminy w celu wzmocnienia pozycji Myślenic w ramach Krakowskiego Obszaru Metropolitalnego**. Sprawne i twórcze funkcjonowanie Myślenic w Krakowskim Obszarze Metropolitalnym, będącym regionalnym biegunem wzrostu, jest bowiem kluczem do rozwoju Miasta i Gminy, zaś zaniedbanie procesów rozwojowych może prowadzić do zjawiska marginalizacji tego ośrodka, co jest częstym udziałem miast położonych na obszarach peryferyjnych dużych metropolii.

Rolą obecnej *Strategii* jest przygotowanie Myślenic do funkcjonowania w ramach Krakowskiego Obszaru Metropolitalnego, który jako węzeł sieci miast spełnia lub winien spełniać funkcje definiowane dla metropolii, tj.⁴:

- odgrywać istotną rolę w międzynarodowym obrocie finansowym, wymianie towarów i usług, podejmowaniu decyzji, przyjmowaniu zagranicznych inwestycji;
- gościć kadry kierownicze i specjalistyczne, centrale międzynarodowych korporacji i banków, uznane uniwersytety o znacznym udziale studentów zagranicznych, przedstawicielstwa dyplomatyczne międzynarodowych organizacji, w tym pozarządowych;
- gościć regularnie międzynarodowe spotkania: kongresy, wystawy, festiwale, imprezy sportowe i artystyczne, uprawiać paradyplomację poprzez miejskie instytucje publiczne i prywatne, własne przedstawicielstwa za granicą, członkostwo w organizacjach międzynarodowych, porozumienia miast bliźniaczych itp.;
- mieć rozwinięte usługi nastawione na zagranicznych klientów i turystów: centra kongresowe i wystawiennicze, wysokiej jakości pomieszczenia biurowe, międzynarodowe instytucje naukowe i doradcze, luksusowe hotele i centra rozrywki;
- posiadać bardzo dobre połączenia z metropoliami w kraju i zagranicą (autostradami, szybką koleją, liniami lotniczymi), a także infostrady i inne wysoce wydajne środki przesyłu i przetwarzania informacji, instytucje medialne o zasięgu międzynarodowym (wydawnictwa, prasa, radio i telewizja).

⁴ P. Soldatos: *La nouvelle generations des villes internationales*, Montreal 1987 (skrót i redakcja własna)



Ważne, że jako biegun wzrostu dla całej Małopolski, ale także szerzej – dla całej południowo-wschodniej Polski - nie jest definiowany sam Kraków, ale właśnie Krakowski Obszar Metropolitalny z siecią miast położonych w strefie metropolitalnej, które dzięki swoim wewnątrzmetropolitalnym powiązaniom i silnej dynamice rozwojowej sprawiają, że obserwuje się ich postępującą integrację funkcjonalną, a w konsekwencji rozszerzanie się oddziaływania krakowskiej metropolii na coraz większy obszar.

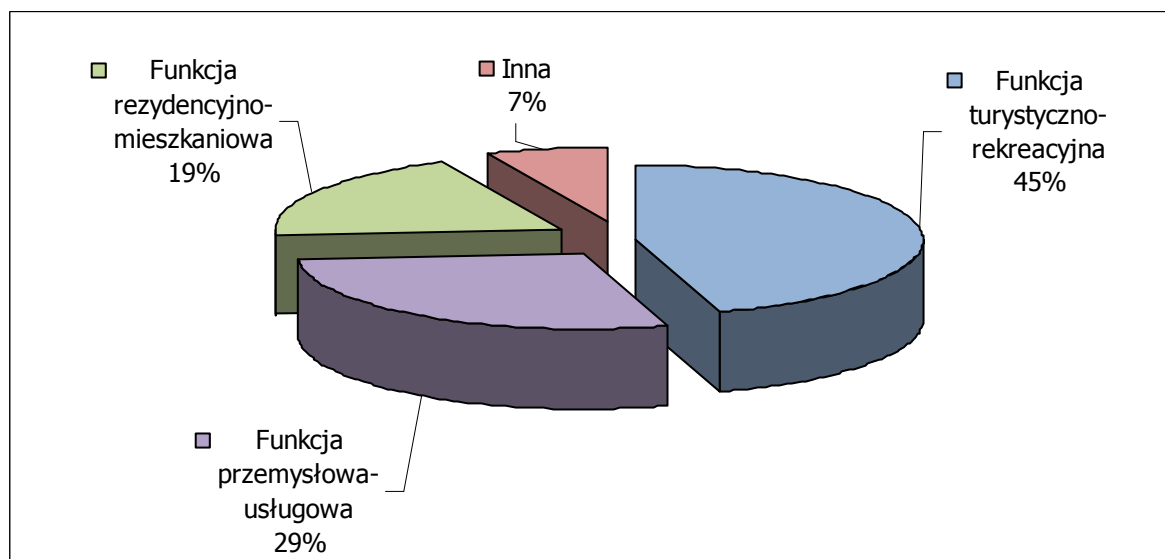
Jednocześnie zagrożeniem dla Myślenic, z którego istnienia należy sobie zdawać sprawę, jest możliwość marginalizacji Miasta i Gminy z racji jego peryferyjnego położenia w KOM. Należy zatem prowadzić politykę planowania przestrzennego i szeroko rozumianego rozwoju (w tym polityki edukacyjnej), w taki sposób, aby Myślenice nie stały się wyłącznie dostarczycielem wykwalifikowanej siły roboczej dla centrum metropolii (która i tak zresztą kształci się obecnie głównie w stolicy metropolii) w formie tygodniowych migracji wahadłowych lub migracji stałych oraz zasobów środowiska: wody pitnej i przestrzeni rekreacyjnej. Należy także przeciwdziałać sytuacji, w której obszar Gminy stanie się rezerwuarem relatywnie tanich terenów atrakcyjnych dla rozwoju niepożądanego w samym Krakowie infrastruktury technicznej (np. składowisk odpadów), infrastruktury transportowej i przesyłowej (co często prowadzi do fragmentaryzacji przestrzeni), dla lokalizacji centrów dystrybucyjnych oraz tradycyjnych zasobów i pracochłonnych branż działalności produkcyjnej, a także budownictwa mieszkaniowego i rekreacyjnego (często w formie ogrodzonych enklaw).

Stąd ważne jest jasne zdefiniowanie pożądanych funkcji Myślenic, a następnie konsekwentne tworzenie takich warunków rozwoju, które zapewnią właściwe wykorzystanie obszaru i zasobów Gminy oraz pozwolą generować atrakcyjne miejsca pracy dla mieszkańców Myślenic, a w konsekwencji przyczynią się do tworzenia atrakcyjnych warunków życia lokalnej społeczności.

W trakcie prac nad *Strategią* zdefiniowano trzy pożądane funkcje Myślenic – są to:

- funkcja przemysłowo-usługowa;
- funkcja turystyczno-rekreacyjno - kulturalną
- funkcja rezydencyjno-mieszkaniowa.

Tab. nr 24 Pożądane funkcje Myślenic (wynik badań ankietowych)



Źródło: Ankieta przeprowadzona w trakcie warsztatów strategicznych

W przeprowadzonych badaniach dominującą funkcją, na której winien opierać się przyszły rozwój Myślenic jest funkcja turystyczno-rekreacyjno - kulturalna. Odbiorcami oferty



Myślenic w tym zakresie jest w pierwszej kolejności aglomeracja krakowska, ale także aglomeracja śląska oraz pozostałe obszary kraju, a także z racji bliskości portu lotniczego w Balicach docelowo także turyści z innych krajów. Z racji posiadanych walorów wydaje się iż należy skupić się na rozwoju turystyki aktywnej (w tym specjalistycznej np. Downhill, narciarstwa), rodzinnej, weekendowej i popołudniowej (dla mieszkańców Krakowa).

Funkcje uzupełniające to funkcja przemysłowo-usługowa oraz rezydencyjno-mieszkaniowa. Funkcja przemysłowo rozumiana jest głównie przez pryzmat dalszego zagospodarowania istniejących stref przemysłowych, oraz tworzenia nowych, z nastawieniem na lokowanie tutaj inwestycji nieszkodliwych dla środowiska i związanych z daleko idącą innowacyjnością. Funkcja usługowa związana jest natomiast po pierwsze z pełnieniem przez Myślenice funkcji ośrodka ponadlokalnego I stopnia, a także wzrastającym popytem na tzw. back-office' oraz popularności usług typu out-sourcing dla dużych organizacji gospodarczych, które lokować będą swoje biura w miejscach dobrze skomunikowanych z centrum aglomeracji i zapewniających dostęp do wysokiej jakości zasobów ludzkich. Z kolei funkcja rezydencyjno-mieszkaniowa Myślenic wiąże się z procesami dezurbanizacji stolicy aglomeracji i poszukiwaniem, szczególnie przez ludzi młodych, możliwości osiedlania się poza centrami dużych miast. Szczególnie interesujące dla przyszłości Myślenic może być dynamiczne połączenie rozwoju funkcji usługowej (jako np. zaplecza biurowego dla Krakowa), z rozwojem funkcji mieszkaniowej. W dłuższej perspektywie czasu oznaczałoby to związanie większej grupy młodych ludzi z Myślenicami i to zarówno rodowitych myśleniczek, którzy znajdując atrakcyjne miejsca pracy na miejscu nie zdecydowałiby się na migrację poza granice miasta, jak i pozwoliło na stałe związać z Myślenicami osoby, które znajdują się tutaj z przyczyn zawodowych.

W tym kontekście, świadoma i konsekwentna polityka rozwojowa myślenickiego samorządu oraz wszystkich środowisk zaangażowanych w tworzenie podstaw zrównoważonego rozwoju Miasta i Gminy winna doprowadzić do:

- rozwoju funkcji turystyczno-rekreacyjno - kulturalnej, jako najbardziej naturalnej, z racji warunków środowiskowych, lokalnej tradycji z tym związanej oraz bliskością rynku zbytu dla tych usług w postaci ludności aglomeracji krakowskiej i śląskiej;
- dywersyfikacji i zwiększenia dochodów budżetu gminy dzięki wspieraniu rozwoju także innych niż turystyczno-rekreacyjne funkcji miasta (które nie kolidują z rozwojem funkcji dominującej);
- bardziej równomiernego rozwoju terenów miejskich i wiejskich poprzez doinwestowanie obszarów peryferyjnych;
- zwiększenia dopływu kapitału ludzkiego, poprzez podniesienie jakości życia na terenie Myślenic.
- rozwoju aktywności i usług kulturalnych na terenie całej Gminy - zwłaszcza zaś w samym mieście Myślenice - jako kulturalnej stolicy powiatu i całego regionu podkrakowskiego.

Punktem wyjścia dla zdyktowania rozwoju Myślenic i wzrostu ich konkurencyjności, szczególnie w wymiarze wewnątrzregionalnym (w tym w szczególności w ramach Krakowskiego Obszaru Metropolitalnego), jest zwiększenie atrakcyjności Gminy przez poprawę szeroko rozumianej infrastruktury społeczno-gospodarczej służącej podstawowej tj. turystyczno-rekreacyjno - kulturalnej funkcji ośrodka oraz pozostałych funkcji uzupełniających, a przez to umocnienie pozycji Myślenic w ramach Krakowskiego Obszaru Metropolitalnego i tym samym budowania skutecznej przewagi konkurencyjnej nad innymi miastami regionu.

Dopiero w wyniku tak rozumianej aktywizacji i harmonijnego połączenia wszystkich ważnych i nierozdzielnych funkcji Myślenic, możliwe będzie zdyktowanie procesów fizycznej i społecznej przebudowy Myślenic.



Takie podejście do celów długofalowej polityki rozwoju, czy szerzej – przekształceń przestrzenno-społecznych - wynika z analizy obecnej i przyszłej funkcji Myślenic. Umiejętność przewidzenia pewnych procesów i przygotowania się do nich pozwoli na niespotykany w dotychczasowej skali rozwój miasta i otaczających go obszarów wiejskich. Z kolei zaniedbanie perspektywicznego myślenia o potrzebie wprowadzania zmian i dostosowywania się do zmieniającego się otoczenia spowoduje chaotyczny, niekontrolowany rozwój Myślenic, któremu towarzyszyć może marginalizacja miasta w ramach Krakowskiego Obszaru Metropolitalnego.

Skoordynowane i społecznie uzgodnione (co do zakresu i wizji) procesy rozwojowe winny następować w drodze wielu małych i większych projektów realizowanych zarówno przez władze samorządowe, jak i inwestorów gospodarczych oraz grupy obywatelskie na koszt budżetu publicznego, z dotacji zewnętrznych, kapitału prywatnego, pożyczek i kredytów. Część największych zadań finansowana winna być początkowo głównie ze środków publicznych. Dotyczy to w szczególności modernizacji infrastruktury i stworzenia enklaw wysokiej jakości przestrzeni miejskiej przede wszystkim związanych z funkcją turystyczno-rekreacyjną oraz usługową tak, aby w naturalny sposób zachęcić do inwestowania w Gminie także kapitał prywatny, który tym samym podtrzyma i wzmocni pożądane przez samorząd kierunki rozwoju Myślenic. Takie podejście będzie miało dodatkowy pozytywny efekt w postaci kontrolowania przez lokalny samorząd procesów inwestycyjnych, które winny być zgodne z założoną funkcją obszarów, unikając tym samym przypadkowego i chaotycznego zainwestowania obszaru miasta i otaczających go terenów wiejskich.

Realizacja tak zdefiniowanych założeń *Strategii* winna doprowadzić w zakładanej perspektywie jej realizacji (tj. do roku 2020) do osiągnięcia rezultatów w postaci usunięcia najważniejszych barier i tym samym wykorzystania szans rozwojowych stojących przed Gminą poprzez konsekwentne rozwijanie założonych w dokumencie funkcji Myślenic.

Należy zatem oczekiwać, iż podjęcie interwencji we wskazanych poniżej obszarach priorytetowych wpłynie na zrównoważony rozwój społeczno-gospodarczy całej Gminy – podniesienie jakości przestrzeni publicznej, ułatwienie prowadzenia procesów gospodarczych, wpłynie na poprawę bezpieczeństwa i dostęp do bogatej oferty kulturalno-oświatowej – przyczyniając się tym samym do poprawy jakości i standardów życia mieszkańców całej Myślenic.

4.1. Ranking barier na drodze do realizacji celów

W trakcie prac nad dokumentem wyróżniono następujące bariery wzrostu, które powinny zostać pilnie zlikwidowane tak, aby zapewnić harmonijny, a zarazem dynamiczny rozwój Myślenic, w szczególności poprzez rozwój i doinwestowanie obszarów stanowiących o szeroko rozumianej atrakcyjności miasta i całej gminy.

1. Niedoinwestowanie terenów rekreacyjnych wokół Zarabia i Góry Chełm stanowiących podstawę rozwoju i budowania przewagi konkurencyjnej Myślenic;
2. Niewystarczająco atrakcyjna infrastruktura turystyczno-rekreacyjna, hotelowo-konferencyjna oraz kulturalna stanowiąca zachętę do przyjazdu do Myślenic i jednocześnie tworząca atrakcyjne miejsca pracy dla mieszkańców gminy;
3. Zamknięcie obszaru Zbiornika Dobczyckiego dla celów turystyczno-rekreacyjnych;



4. Problemy w komunikacji zbiorowej na obszarze miasta oraz brak szybkiego, bezpośredniego połączenia miasta ze stolicą aglomeracji (szybkie połączenie kolejowe);
5. Zaniedbania w polityce przestrzennej miasta;
6. Duże zagrożenie powodziowe terenów, na których potencjalnie może rozwijać się infrastruktura turystyczno-rekreacyjna;
7. Brak spójnej, długofalowej strategii postępowania.

4.2. Ranking efektywności instrumentów dynamizujących rozwój Gminy

W trakcie prac nad *Strategią* podjęto się zidentyfikowania instrumentów, które mogą mieć wpływ na zdynamizowanie rozwoju Myślenic z jej podstawowymi funkcjami (tj. turystyczno-rekreacyjno - kulturalną, przemysłowo-usługową i rezydencyjno-mieszkaniową), a tym samym przyspieszenie procesów rozwojowych całej Gminy i budowanie jej przewagi konkurencyjnej. Wśród dostępnych instrumentów według rankingu efektywności należy wymienić:

1. Przygotowanie i przyjęcie przez samorząd dokumentów planistycznych porządkujących funkcje obszaru Gminy (w tym w szczególności obszarów miejskich);
2. Wskazanie możliwych obszarów zainwestowania wraz z przypisaniem im preferowanych funkcji;
3. Lokalne regulacje prawne porządkujące przestrzeń i zachowania obywateli oraz przyjezdnych;
4. Tworzenie podstaw instytucjonalnych do realizacji dużych projektów inwestycyjnych przez podmioty publiczne oraz do współpracy podmiotów publicznych i prywatnych przy wspólnych projektach;
5. Inwestycje publiczne realizowane jako zaczyn dla inwestycji prywatnych;
6. Inicjowanie przez samorząd przedsięwzięć publiczno-prywatnych;
7. Inicjowanie i współorganizowanie przez samorząd i organizacje pozarządowe projektów społecznych prowadzących do podnoszenia świadomości mieszkańców w zakresie ekologii, porządku publicznego, edukacji, potrzeb kulturalnych i artystycznych, zagospodarowania czasu wolnego;
8. Kampanie marketingowe promujące produkt turystyczny Myślenic i markę turystyczno-rekreacyjną („Zarabie – strefa czasu wolnego”), a także Myślenice jako miejsce do inwestowania i zamieszkania;
9. Rozwijanie systemów informacyjnych (baz danych dostępnych przez Internet, stanowiska informacyjnego w Urzędzie Miasta, regularnych oficjalnych publikacji dotyczących prac i zamierzeń lokalnych władz) dostarczających szerokiej podstawy do podejmowania decyzji inwestycyjnych oraz decyzji o zamieszkaniu lub podjęciu pracy w Myślenicach;
10. Organizacja dużych, cyklicznych wydarzeń związanych z funkcją turystyczno-rekreacyjną, a także dziedzictwem kulturalnym, przyrodniczym oraz gospodarczym stanowiących wyraźną identyfikację Myślenic i skupiających choćby przez krótki czas szczególną uwagę na mieście - zarówno mieszkańców, jak i świata zewnętrznego. Należy przy tym podkreślić, że



aspekt promocji wewnętrznej (w stosunku do własnych mieszkańców) jest niemal równie ważny jak promocja zewnętrzna;

11. Działania edukacyjne, w tym przede wszystkim wspomaganie procesów kształcenia ustawicznego oraz kształtowanie właściwych postaw młodych ludzi w ramach obowiązku szkolnego.

4.3. Obszary strategiczne

Na podstawie przeprowadzonych analiz zdefiniowano 3 obszary strategiczne, w ramach których dokonywane będą interwencje mające wpłynąć na zdynamizowanie procesów rozwojowych Myślenic. Są to:

1. Rozwój gospodarczy i zagospodarowanie przestrzenne, skupiający się na kwestiach związanych ze wspieraniem rozwoju nowoczesnej gospodarki, kreowaniem funkcji zaplecza sportowo-rekreacyjnego dla Krakowskiego Obszaru Metropolitalnego, stwarzaniem warunków do równomiernego rozwoju pożądaných funkcji Myślenic.

2. Standard i jakość życia mieszkańców, obejmujący zagadnienia związane z poprawą warunków zamieszkania na terenach miasta i obszarach wiejskich, rozwijaniem społeczeństwa opartego na wiedzy, wzmacnianiem poczucia tożsamości mieszkańców poprzez pielęgnowanie tradycji i rozwój kultury, szeroko rozumianym bezpieczeństwem (tj. publicznym, zdrowotnym i socjalnym), a także kwestie związane ze sprawnym i nowoczesnym zarządzaniem miastem.

3. Środowisko naturalne obejmujący zagadnienia związane z harmonizowaniem procesów rozwojowych Myślenic z poszanowaniem zasad zrównoważonego rozwoju.



5. WIZJA I CELE ROZWOJOWE MYŚLENIC NA LATA 2016 – 2020

5.1. Wizja Miasta i Gminy Myślenice

Wizja Myślenic w perspektywie roku 2020, rozumiana jako postrzegany i jednocześnie pożądany przez lokalnych liderów obraz Gminy został sformułowany w sposób następujący:

Mieszkańcy, rekreacja, kultura - gospodarka – Myślenice, przyjazne miasto możliwości

W deklaracji wizji, która jednocześnie może służyć za doskonałe hasło marketingowe, zwraca uwagę zaakcentowanie trzech wiodących funkcji Myślenic, z akcentem na mieszkańców, czyli **jakość życia** na obszarze Myślenic – zarówno dla obecnych, jak i przyszłych mieszkańców. W dalszej części znajdujemy odniesienie do dwóch elementów, wokół których w najbliższych latach ma być kreowany rozwój Gminy – szeroko pojętej **turystyki, rekreacji i kultury**, w oparciu o posiadane walory przyrodnicze, krajobrazowe, środowiskowe i artystyczne oraz **nowoczesnej gospodarki** – wykorzystującej bliskość Krakowa, osadzenie w Krakowskim Obszarze Metropolitalnym i kreowanej w oparciu o bogate tradycje przedsiębiorczości oraz innowacyjne narzędzia wspomagające jej rozwój.

Wszystko to ma sprawić, iż zgodnie z deklaracją mieszkańców Myślenice mają stać się ośrodkiem, który w przyjazny dla swoich mieszkańców, turystów i inwestorów sposób stwarzać będzie im nowe, atrakcyjne możliwości życia, aktywnego spędzania wolnego czasu oraz inwestowania.

Warto także odnotować, iż aspiracją myśleniczian jest, aby procesy rozwojowe w najbliższych latach były prowadzone w taki sposób aby **Myślenice stały się wiodącym miastem Krakowskiego Obszaru Metropolitalnego**.

5.2. Cele strategiczne i operacyjne

Wizja ta będzie realizowana przez całą wspólnotę samorządową Myślenic w ramach wyznaczonych wcześniej obszarów i podporządkowana będzie realizacji dziewięciu celów strategicznych.

Każdy z tych celów generalnie organizuje i wskazuje kierunek działania zarówno władz samorządowych, jak i pozostałych uczestników życia społeczno-gospodarczego w wybranym, ważnym obszarze aktywności. W konsekwencji planowane i realizowane w kolejnych latach działania powinny w każdym przypadku, w sposób pośredni, bądź bezpośredni służyć i przyczyniać się do osiągnięcia tych celów, a wskazane w *Strategii* najważniejsze, wiodące przedsięwzięcia, będą priorytetowo traktowane przy podejmowaniu decyzji o szczegółowych kierunkach działania, przydziale środków budżetowych i staraniach o zewnętrzne źródła finansowania.



Tabela 1. Obszary i cele strategiczne

Rozwój gospodarczy i zagospodarowanie przestrzenne	Wspieranie rozwoju nowoczesnej gospodarki
	Kreowanie funkcji zaplecza sportowo-rekreacyjnego dla Krakowskiego Obszaru Metropolitalnego
	Stwarzanie warunków do równomiernego rozwoju pożądaných funkcji Myślenic
Standard i jakość życia mieszkańców	Poprawa warunków zamieszkania
	Rozwój społeczeństwa opartego na wiedzy
	Wzmacnianie poczucia tożsamości mieszkańców poprzez pielęgnowanie tradycji i rozwój kultury oraz rozwój Myślenic jako regionalnego centrum kultury i sztuki
	Bezpieczne Myślenice
	Sprawne zarządzane Myślenicami
Środowisko naturalne	Harmonizowanie procesów rozwojowych Myślenic z poszanowaniem zasad zrównoważonego rozwoju

Na kolejnych stronach przedstawiona została szczegółowa struktura realizacji *Strategii*, z uwzględnieniem:

- celów pośrednich (operacyjnych), które rozumiane są jako najważniejsze zagadnienia w ramach danego obszaru strategicznego oraz
- wiodących grup zadań - rozumianych jako wybrane, kluczowe przedsięwzięcia, najważniejsze z punktu widzenia realizacji poszczególnych celów strategii rozwoju, co do których uznaje się, że bez ich realizacji osiągnięcie tych celów nie będzie możliwe.

Zestawienie celów pośrednich – najważniejszych zagadnień – odgrywa rolę porządkującą i organizującą realizację celów i zadań *Strategii* i ma ułatwić zarządzanie jej realizacją (powinien jej odpowiadać przydział odpowiedzialności za realizację zadań i w konsekwencji osiągnięcie poszczególnych celów *Strategii*). Na końcu każdego z podrozdziałów poświęconych poszczególnym obszarom strategicznym przedstawiono kilka propozycji tzw. miar sukcesu, którymi będzie można zmierzyć w połowie okresu realizacji *Strategii* (tj. roku 2016) oraz na jej koniec (czyli w roku 2020) postęp w osiąganiu założonych celów w stosunku do sytuacji dnia dzisiejszego.

Poniżej zaprezentowano szczegółową strukturę *Strategii Rozwoju Miasta i Gminy Myślenice na lata 2016-2020* w poszczególnych obszarach, z uwzględnieniem celów strategicznych, operacyjnych i najważniejszych grup zadań, które winny przyczynić się do realizacji zdefiniowanych w dokumencie celów.

5.2.1. Obszar *Rozwój gospodarczy i zagospodarowanie przestrzenne*

Trwały i zrównoważony rozwój gospodarczy jest zasadniczym czynnikiem warunkującym spełnienie podstawowych, bytowych potrzeb mieszkańców. Nowoczesna i dynamiczna gospodarka ściśle powiązana z Krakowskim Obszarem Metropolitalnym oraz przedsiębiorczy mieszkańcy stanowi bazę do wzrostu dobrobytu i poprawy sytuacji materialnej myśleniczian.

ROZWÓJ GOSPODARCZY I ZAGOSPODAROWANIE PRZESTRZENNE

- gmina miejsko-wiejska Myślenice położona jest w paśmie Beskidu: Wyspowego i Środkowego, w dolinie rzeki Raby;
- powierzchnia gminy: 154 km²;
- powierzchnia miasta: 30 km²;



- o powierzchnia użytków rolnych ogółem - 53,3%, lasy i grunty leśne ogółem, w tym leśne zadrzewienia - 33,6%, pozostałe grunty i nieużytki ogółem - 13,1%;
- o Myślenice należą do Krakowskiego Obszaru Metropolitalnego oraz Krakowskiego Okręgu Przemysłowego;
- o przez teren gminy przebiega droga krajowa nr 7, popularna „zakopianka”, która zapewnia bardzo dogodny dostęp komunikacyjny zarówno z kierunku północnego, jak i południowego;
- o w rejestrze REGON zarejestrowanych jest 5 185 podmiotów gospodarki narodowej - w przeliczeniu na 1 000 mieszkańców wartość ta zajmuje pierwsze miejsce w powiecie;
- o z terenu gminy do pracy wyjeżdżało 1 110, a przyjeżdżało 3 890 osób;
- o przez teren gminy przebiegają liczne szlaki turystyczne, rowerowe i narciarskie, znajduje się tu też jedna z najlepszych i najpopularniejszych tras downhillowych,
- o na terenie Myślenic funkcjonuje 6 turystycznych obiektów zbiorowego zakwaterowania, w których w poprzednim roku udzielono ok. 336,89 tys. noclegów na 1 tys mieszkańców.

Zdecydowanie największym wyzwaniem, przed którym stają Myślenice w perspektywie najbliższej dekady, jest trwale powiązanie swojego rozwoju z rozwojem Krakowskiego Obszaru Metropolitalnego i wykorzystanie szansy jaką stworzy w najbliższych latach kreowanie rozwoju regionalnego poprzez rozwijanie obszarów metropolitalnych. Jak zostało to już zasygnalizowane w rozdziale wcześniejszym (*Założeniach do Strategii*) należy tak prowadzić swoją politykę rozwoju, aby z tej stwarzanej szansy skorzystać, unikając jednocześnie sytuacji, w której Myślenice stają się jedynie zapleczem KOM do lokowania, niechcianych gdzie indziej z racji swojej małej atrakcyjności, funkcji. Stąd tak ważna jest świadoma polityka w zakresie budowania atrakcyjnej oferty inwestycyjnej, promowania tej oferty wśród inwestorów, którzy wiążą swoją przyszłość z rozwojem innowacji i wysokich technologii. Nie będzie to możliwe bez poprawy dostępności terenów inwestycyjnych, zarówno w znaczeniu ich przygotowania i uzbrojenia, jak również dobrego skomunikowania z siecią dróg krajowych oraz zapewnienia odpowiedniej infrastruktury teletechnicznej, a także bez bardziej świadomego działania w zakresie dostosowania oferty edukacyjnej (zarówno na poziomie zawodowym, średnim, jak i wyższym) do zmieniających się potrzeb rynku pracy.

W tym kontekście niezwykle istotne jest także zapewnienie sprawnej komunikacji ze stolicą metropolii. Doprowadzenie do powstania szybkiego połączenia (innego niż samochodowe) Myślenic z Krakowem będzie jednym z ważniejszych działań lobbingowych myślenickiego samorządu w obecnej dekadzie. Brak takiego połączenia grozi bowiem realną marginalizacją Myślenic, jako że w pierwszej kolejności zainwestowywane będą tereny dobrze skomunikowane z centrum (Krzeszowice na zachód od Krakowa i Wieliczka na wschód od stolicy Małopolski).

Odrębnym zagadnieniem, kluczowym dla rozwoju społeczno-gospodarczego Myślenic jest wykorzystanie swojej szansy jako najbliższego Krakowowi obszaru, w którym w sposób aktywny i zróżnicowany spędzać można czas wolny. By jednak ta gałąź myślenickiej gospodarki mogła się rozwijać, konieczne jest doinwestowanie terenów rekreacyjnych i to zarówno bezpośrednio poprzez inwestycje samorządowe, jak również poprzez tworzenie pól współpracy z sektorem prywatnym, który jest predestynowany do tego aby rozwijać tutaj szereg usług komercyjnych związanych z szeroko pojmowanym „przemysłem czasu wolnego”.

Można zatem powiedzieć, iż szeroko rozumiany rozwój gospodarczy Myślenic uzależniony jest od podjęcia działań związanych z:



- intensyfikacją wykorzystania istniejących terenów produkcyjnych (w tym funkcjonujących stref inwestycyjnych), terenów usługowych, terenów rekreacyjno - sportowych;
- intensyfikacją wykorzystania istniejących terenów zabudowy mieszkaniowej i usługowej;
- wyznaczeniem nowych terenów dla zainwestowania (m.in. mieszkaniowego, usługowego i produkcyjnego) oraz wykorzystanie istniejących terenów w obszarach już posiadających dogodną dostępność komunikacyjną i możliwości wyposażenia w sieci i urządzenia infrastruktury technicznej;
- wykorzystaniem na cele inwestycyjne terenów zdegradowanych i posiadających niską przydatność rolniczą;
- wspieraniem rozwoju lokalnej przedsiębiorczości;
- aktywną i efektywną promocję gospodarczą zachęcającą podmioty gospodarcze do inwestowania oraz prowadzenia działalności gospodarczej na terenie gminy;
- polepszeniem obsługi komunikacyjnej terenów zainwestowanych;
- udostępnieniem komunikacyjne nowych terenów do zainwestowania;
- pełnym wyposażeniem terenów zabudowy w sieci i urządzenia infrastruktury technicznej;
- modernizacją istniejących terenów rekreacji i sportu realizowaną na podstawie programów rewitalizacji i renowacji;
- zapewnieniem warunków dla realizacji programu usług publicznych i sprzyjaniu inicjatywom tworzenia usług komercyjnych związanych z obsługą ludności.

Poniżej zaprezentowano najważniejsze zadania strategiczne w analizowanym obszarze, w układzie celów operacyjnych.

Tabela 2. Cele operacyjne i grupy zadań w ramach obszaru *Rozwój gospodarczy i zagospodarowanie przestrzenne*

ROZWÓJ GOSPODARCZY I ZAGOSPODAROWANIE PRZESTRZENNE	
1. Wspieranie rozwoju nowoczesnej gospodarki	1.1. Wsparcie małej i średniej przedsiębiorczości oraz instytucji otoczenia biznesu
	Projekty w zakresie: <ul style="list-style-type: none">○ wdrożenia systemu zachęt inwestycyjnych dla przedsiębiorczości lokalnej oraz inwestorów zewnętrznych;○ współpracy z instytucjami otoczenia biznesu oraz samorządem gospodarczym;○ wsparciem rozwoju inkubatorów przedsiębiorczości oraz parków przemysłowych i technologicznych, funkcjonujących w obszarze nowoczesnych technologii;○ promocji przedsiębiorców prowadzących działalność wytwórczą w kluczowych dla regionu dziedzinach wraz ze wsparciem tworzenia regionalnego centrum produktów i usług kreatywnych z udziałem zainteresowanych podmiotów;○ rozwojem infrastruktury teleinformatycznej – wspierającej rozwój mieszkańców i przedsiębiorstw.
	1.2. Tworzenie warunków do lokowania nowych inwestycji na obszarze Gminy, w tym w szczególności w strefach przemysłowo-usługowych



Projekty w zakresie:

- o wdrożenia kompleksowego programu scalania gruntów;
- o rozwoju systemu obsługi inwestycji, w tym obsługi inwestora oraz promocji przedsiębiorczości oraz promocji oferty inwestycyjnej;
- o przygotowywania listy projektów/działań możliwych do realizacji w formule PPP i poszukiwanie zainteresowanych partnerów biznesowych.

1.3. Aktywizacja lokalnego rynku pracy

Projekty w zakresie:

- o rozwoju oferty w zakresie usług dotyczących podnoszenia oraz zmiany kwalifikacji na różnych etapach życia – w powiązaniu z potrzebami lokalnego i regionalnego rynku pracy (50+, młodzież, kobiety w trudnym położeniu, aktywizacja zawodowa mieszkańców wsi);
- o wspierania przedsiębiorczości i tworzenie nowych miejsc pracy (samozatrudnienie, e-praca (telepraca), spółdzielnie socjalne).

1.4. Budowanie trwałych powiązań w ramach Krakowskiego Obszaru Metropolitalnego

Projekty w zakresie:

- o czynnego uczestnictwa władz samorządowych w tworzeniu koncepcji funkcjonowania KOM (udział w planowaniu i koordynacji działań na obszarze metropolii);
- o lobbingu na rzecz właściwego skomunikowania Myślenic ze stolicą KOM;
- o przygotowania oferty wraz z promocją atutów Myślenic dla KOM (stworzenie rzeczywistej alternatywy dla dywersyfikacji inwestycji w obszarze KOM);
- o przeciwdziałania możliwym skutkom bycia „zapleczem” Metropolii (tj. „wypłukiwania” funkcji gospodarczych, zwłaszcza wyspecjalizowanych, które mogą zanikać wskutek konkurencji ze strony firm zlokalizowanych w głównym ośrodku lub jego bezpośrednim sąsiedztwie).

1.5. Rozwój i modernizacja systemu komunikacyjnego

Projekty w zakresie:

- o budowy zachodniej i wschodniej obwodnicy miasta;
- o poprawy dostępności komunikacyjnej do istniejących i planowanych stref inwestycyjnych;
- o poprawy rozwiązań komunikacyjnych w centrum Myślenic;
- o modernizacji dróg gminnych i powiatowych wraz z poprawą ich bezpieczeństwa (chodniki oświetlenie, bezpieczne przejścia dla pieszych);
- o modernizacji dróg lokalnych oraz dojazdów do pól;
- o uruchomienia komunikacji miejskiej na terenie Myślenic;
- o promocji alternatywnych sposobów komunikacji na terenie miasta (strefy



	<p>płatnego parkowania, ścieżki rowerowe).</p> <p>1.6. Aktywizacja gospodarcza terenów wiejskich</p> <p>Projekty w zakresie:</p> <ul style="list-style-type: none">o wspierania zatrudnienia w działalności rolniczej i okołorolniczej opartej na zwiększeniu towarowości i wydajności poprzez wdrożenie instrumentów wsparcia dla rozwoju, w szczególności ekologicznego rolnictwa i przetwórstwa oraz marketingu wysokiej jakości produktów żywności regionalnej;o wspierania rozwoju systemu doradztwa i wsparcia pośredniego dla przedsiębiorczości opartej na rolnictwie;o wsparcia dla tworzenia miejsc pracy w działalności pozarolniczej.
<p>2. Kreowanie funkcji zaplecza sportowo-rekreacyjnego dla Krakowskiego Obszaru Metropolitalnego</p>	<p>2.1. Tworzenie i rozwijanie nowoczesnych produktów turystyczno-rekreacyjnych</p> <p>Projekty w zakresie:</p> <ul style="list-style-type: none">o tworzenia ponadlokalnego produktu turystycznego opartego o walory turystyczne, rekreacyjne, krajobrazowe, przyrodnicze i kulturowe w powiązaniu z lokalną wytwórczością, gastronomią, hotelarstwem i infrastrukturą turystyczną, wraz ze skomunikowaniem ich z siecią połączeń drogowych i rowerowych;o aktywizacji przedsiębiorców prowadzących działalność turystyczną, rekreacyjną, hotelarską i gastronomiczną na obszarze Zarabia (zmiany planu zagospodarowania, ułatwienia, ulgi);o podejmowania działań na rzecz aktywizacji rekreacyjnej Zbiornika Dobczyckiego;o aktywnej i skutecznej promocji oraz wsparcia lokalnej oferty przemysłu czasu wolnego, w szczególności markowych produktów turystycznych;o wsparcia działań zmierzających do rozwoju kształcenia oraz doskonalenia kadr w obszarze obsługi ruchu turystycznego oraz rozwoju i upowszechniania kultury fizycznej, sportu i rekreacji. <p>2.2. Wzmacnianie roli Myślenic jako ośrodka pobytowo-konferencyjnego</p> <p>Projekty w zakresie:</p> <ul style="list-style-type: none">o tworzenia warunków do rozbudowy infrastruktury służącej jako zaplecze konferencyjno-pobytowe (partnerstwo publiczno-prywatne, promocja, itp.). <p>2.3. Nowoczesna promocja Myślenic</p> <p>Projekty w zakresie:</p> <ul style="list-style-type: none">o opracowania „portfolio miasta” wraz z decyzją o wyborze kluczowych atrakcji i walorów miasta, które powinny być promowane (pozycjonowanie marki);o opracowania strategii promocji miasta;o promocji miasta w wybranych mediach i publikatorach;o organizacji cyklicznych imprez o charakterze ponadlokalnym dającym



	rozpoznawalność Myślenic w skali regionalnej i ponadregionalnej.
3. Stwarzanie warunków do równomiernego rozwoju pożądanych funkcji Myślenic	3.1. Tworzenie stref funkcjonalnych na terenie gminy
	Projekty w zakresie: <ul style="list-style-type: none">○ porządkowania stanów własnościowych, w tym przejmowanie gruntów Skarbu Państwa pod cele rozwojowe;○ czytelnej polityki związanej z zagospodarowaniem przestrzennym;○ planowego uzbrajania terenów oraz rozbudowy infrastruktury służącej funkcjom przemysłowo-usługowym (w tym centra biurowe), turystyczno-rekreacyjnym i mieszkaniowym;○ regulowania stanów prawnych wraz z pozyskaniem terenów pod przyszłe funkcje komunikacyjne.
	3.2. Porządkowanie struktury przestrzennej Myślenic i dbałość o ład architektoniczny
	Projekty w zakresie: <ul style="list-style-type: none">○ prawnych regulacji ograniczających rozpraszanie zabudowy i wymuszających wysoki poziom ładu przestrzennego kształtowanego środowiska;○ opracowania wytycznych do planów zagospodarowania przestrzennego „estetyzujących” przestrzeń;○ stworzenia systemu zachęt do podejmowania konkretnych rozwiązań architektonicznych (konkursy, nagrody – promocja, kreowanie „myślenickiego stylu”).

Miary sukcesu:

- wzrost liczby małych i średnich firm rejestrujących działalność na terenie gminy (poziom bazowy: stan na grudzień 2014);
- wzrost wpływów podatkowych z tytułu prowadzenia działalności gospodarczej wpływających do budżetu gminy (poziom bazowy: stan na grudzień 2014);
- powierzchnia zagospodarowanych stref gospodarczych (poziom bazowy: stan na grudzień 2014);
- liczba osób utrzymująca się z działalności rolniczej, które uzyskały dodatkowe, trwałe, dochody z działalności pozarolniczej (poziom bazowy: stan na grudzień 2014);
- zmniejszenie liczby wypadków i ofiar wypadków komunikacyjnych na obszarze gminy (poziom bazowy: stan na grudzień 2014);
- liczba miejsc noclegowych na terenie Myślenic (poziom bazowy: stan na grudzień 2014);
- średnioroczny procent wykorzystania bazy noclegowej w stosunku do posiadanych zasobów (poziom bazowy: stan na grudzień 2014).



5.2.2. Obszar *Standard i jakość życia mieszkańców*

Rozwój społeczny i poprawa jakości życia oraz stwarzanie korzystnych warunków do przyciągania nowych mieszkańców składają się na ten priorytetowy obszar działań lokalnego samorządu. Mieszkańcy, będący największą wartością Myślenic są najważniejszym adresatem działań samorządu, którego zasadniczym zadaniem jest podnoszenie standardu i jakości życia, wzrost zadowolenia myśleniczian z miejsca ich zamieszkania oraz prowadzenie otwartej polityki zachęcającej potencjalnych mieszkańców do podjęcia decyzji o osiedlaniu się na obszarze naszej gminy.

STANDARD I JAKOŚĆ ŻYCIA MIESZKAŃCÓW

- o w Myślenicach mieszka 43 248 osób, z czego 18 346 na terenie miasta, zaś pozostałe 25 902 na obszarach wiejskich gminy;
- o średnia gęstość zaludnienia wynosi 273 osoby na km²;
- o od 2000 roku przyrost naturalny utrzymuje się na dodatnim poziomie i w roku 2014 wyniósł 2,9 promila na 1000 mieszkańców;
- o saldo migracji wewnętrznych ogółem utrzymuje wartość ujemną - w roku 2014 wyniosło - 48, saldo migracji zagranicznych wynosi - 10.
- o liczba osób pracujących wynosiła 8 719, natomiast 1 170 osób to zarejestrowani bezrobotni;
- o na terenie gminy funkcjonuje 29 szkół podstawowych i gimnazjów, a także licea ogólnokształcące, szkoły zawodowe oraz filie trzech wyższych uczelni;
- o wydatki na oświatę stanowią ok. 37 % całego budżetu gminy;
- o ludność w wieku przedprodukcyjnym stanowi 21,0% ogółu mieszkańców, w wieku produkcyjnym – 63,1%, w wieku po produkcyjnym – 15,9%;
- o zgodnie z prognozami demograficznymi liczba ludności gminy wzrośnie w roku 2020 do 46,5 tys. osób, zaś do roku 2030 do 52 tys.;
- o na terenie Myślenic działa Szpital Powiatowy dysponujący 328 łóżkami (współczynnik liczby łóżek na 10 tys. ludności wynosił 26,6 przy średniej dla województwa wynoszącej 45,3 łóżek na 10 tys. mieszkańców);
- o w Myślenicach działają liczne placówki kultury, w tym muzea, domy kultury (wraz z filiami na obszarach wiejskich), biblioteki publiczne, działają zespoły artystyczne, a także organizowanych jest szereg imprez kulturalnych o zasięgu ponadlokalnym;
- o zgodnie ze statystykami policji i straży miejskiej systematycznie poprawia się poziom bezpieczeństwa na terenie miasta i gminy.

Cele strategiczne i operacyjne zdefiniowane w obszarze „Społeczeństwo” skupiają się na szeroko pojętej poprawie jakości życia mieszkańców Myślenic i związane są z poprawą przestrzeni życiowej, edukacją, dostępem do kultury, poprawą bezpieczeństwa, a także sprawnym i nowoczesnym zarządzaniem wspólnotą samorządową.

Pierwsza grupa celów ogniskuje się wokół kwestii rewitalizacji miasta, w tym myślenickich osiedli oraz rozwoju obszarów wiejskich poprzez doinwestowanie przestrzeni publicznej. Kluczowe jest tutaj wzmocnienie roli Myślenic jako potencjalnego bieguna wzrostu oraz poprawa warunków życia w mieście oraz w poszczególnych jego dzielnicach, która



spowoduje, że stanie się ono atrakcyjnym miejscem pracy, zamieszkania, a także podejmowania działalności gospodarczej. Kompleksowa rewitalizacja Myślenic pod względem funkcjonalnym, technicznym, społecznym i środowiskowym będzie miała ogromne znaczenie dla umocnienia roli tego ośrodka w ramach Krakowskiego Obszaru Metropolitalnego. Także porządkowanie rozwoju przestrzennego jednostek osadniczych otaczających miasto, definiowane tutaj poprzez rozwój i odnowę centrów wsi będzie miało ogromne znaczenie dla podniesienia poziomu cywilizacyjnego obszarów wiejskich poprzez ich zrównoważony rozwój i podnoszenia jakości życia mieszkańców tych terenów.

W tej części dokumentu znalazły także swoje miejsce aspiracje miejscowej ludności w kwestii zapewnienia wysokiej jakości oferty edukacyjnej i stworzeniu warunków do skutecznego konkurowania młodemu pokoleniu myśleniczian z dziećmi i młodzieżą z większych ośrodków miejskich. Ważnym elementem, na który zwrócili uwagę uczestnicy prac nad *Strategią* jest wyrównywanie szans edukacyjnych wszystkich dzieci już od lat najmłodszych – stąd ogromne oczekiwania w zakresie rozwoju sieci żłobków oraz placówek przedszkolnych na terenie całej gminy i zapewnienie równego startu wszystkim dzieciom bez względu na miejsce zamieszkania. Także ogromne znaczenie w zapewnieniu wyrównywania szans edukacyjnych, ale także przeciwdziałaniu patologiom wśród młodzieży ma zagwarantowanie im atrakcyjnego i bogatego programu zajęć dodatkowych, zarówno w zakresie zajęć sportowo-rekreacyjnych, jak również szerokiego programu zajęć pozalekcyjnych pozwalających rozwijać dzieciom i młodzieży swoje pasje oraz zainteresowania.

Kolejnym polem zainteresowania osób biorących udział w opracowywaniu dokumentu *Strategii* były kwestie związane dostępnością i wysoką jakością usług związanych z opieką socjalną i zdrowotną, zarówno na obszarze samego miasta, jak i obszarach wiejskich. Pomimo stosunkowo dobrej pozycji Myślenic w dostępie do podstawowej opieki medycznej nie oznacza to, iż w obszarze tym nie występują ciągle jeszcze pewne drobne braki lub niedoskonałości, a także iż możliwe jest zaprzestanie dalszego inwestowania w podstawową opiekę medyczną.

Ważnym zagadnieniem były kwestie związane z odpowiednim zabezpieczeniem gminy przed skutkami klęsk żywiołowych, w szczególności – zważywszy ostatnie doświadczenia – istotne stały się sprawy związane z dalszą regulacją rzek i potoków przepływających przez Gminę. Zwracano także uwagę na konieczność poprawy bezpieczeństwa, szczególnie na obszarze miasta, w szczególności na dużych osiedlach mieszkaniowych oraz w okolicy terenów rekreacyjnych (w tym np. na Zarabiu). Powtarzającym się oczekiwaniem mieszkańców jest poprawa koordynacji pomiędzy służbami i wspólne podejmowanie działań prewencyjnych przez policję i straż miejską.

Niezwykle istotnym obszarem, który wymaga stałego doskonalenia jest system zarządzania miastem, rozumiany z jednej strony jako podnoszenie kwalifikacji personelu Urzędu, z drugiej jako ciągły proces poprawy jakości obsługi mieszkańców i dostępności Urzędu dla petentów. Ważne także jest – chociażby z uwagi na dużą liczbę organizacji pozarządowych działających na terenie Myślenic – udoskonalanie systemu komunikowania się z NGO, cedowanie na nie części zadań, które mogą być wykonywane przez tego typu organizacje oraz pełna transparentność w rozdziale środków grantowych na działania tych instytucji.

Dla osiągnięcia zakładanych celów *Strategii* niezbędne będzie zatem m.in.:

- prowadzenie racjonalnej polityki lokalizacyjnej, wskazującej tereny możliwe do zagospodarowania na cele mieszkaniowe i cele związane z obsługą mieszkalnictwa oraz lokalizacji funkcji ogólnomiejskich;
- modernizacja istniejących zasobów mieszkaniowych, realizowana na podstawie programów rewitalizacji i renowacji;



- modernizacja istniejących terenów rekreacji i sportu realizowaną na podstawie programów rewitalizacji i renowacji;
- zapewnienie warunków dla realizacji programu usług publicznych i sprzyjaniu inicjatywom tworzenia usług komercyjnych związanych z obsługą ludności;
- polepszenie obsługi komunikacyjnej terenów zainwestowanych z jednoczesną poprawą dostępności komunikacyjnej obszaru gminy;
- wprowadzeniem terenów zieleni urządzonej w mieście;
- zdynamizowanie rozwoju obszarów wiejskich oraz racjonalizacja procesów osadniczych na tych terenach;
- dalsza reforma sieci szkół połączona ze stałym podnoszeniem jakości oferty edukacyjnej, której celem jest wyrównywanie szans rozwojowych myślenickiej młodzieży w stosunku do uczniów z dużych ośrodków miejskich;
- ochrona wartości kulturowych związana z występującymi na obszarze gminy zespołami i obiektami zabytkowymi, wiążąca się z utrzymaniem tych wartości dla przyszłych pokoleń, zapewniająca atrakcyjność gminy oraz budowaniem wokół nich atrakcyjnej oferty;
- opieka nad dziedzictwem kulturowym poprzez utrzymanie tych wartości dla przyszłych pokoleń, zapewniająca atrakcyjność obszaru gminy;
- poprawa wyposażenia służb ratunkowych i infrastruktury służącej ochronie przed skutkami klęsk żywiołowych oraz dalsze doskonalenie systemów służących zapewnieniu bezpieczeństwa publicznego;
- poprawa dostępności i jakości usług medycznych oraz pozostałych usług socjalnych dla mieszkańców Myślenic.
- eliminacją barier urbanistycznych i architektonicznych dla osób niepełnosprawnych.

Tabela 3. Cele operacyjne i grupy zadań w ramach obszaru *Standard i jakość życia mieszkańców*

STANDARD I JAKOŚĆ ŻYCIA MIESZKAŃCÓW	
1. Poprawa warunków zamieszkania	1.1. Rewitalizacja osiedli mieszkaniowych
	Projekty w zakresie: <ul style="list-style-type: none">○ ożywienia i poprawy jakości życia na myślenickich osiedlach (zagospodarowanie czasu wolnego różnych grup społecznych, przeciwdziałanie powstawania patologii);○ tworzenia trwałych więzi społecznych;○ przeciwdziałania degradacji technicznej budynków, architektury zieleni miejskiej.
	1.2. Rewitalizacja ścisłego centrum miasta
	Projekty w zakresie: <ul style="list-style-type: none">○ kompleksowej rewitalizacji Rynku wraz z przyległymi uliczkami;○ rewaloryzacji obiektów zabytkowych w centrum miasta;○ uporządkowania ruchu w ścisłym centrum miasta;○ stworzenia strefy usług związanych z administracją publiczną poza ścisłym centrum miasta;○ rozbudową infrastruktury usługowej wokół zmodernizowanego dworca



autobusowego.

1.3. Rozwój i odnowa centrów wsi

Projekty w zakresie:

- o podniesienia atrakcyjności przestrzeni publicznych na obszarach wiejskich poprzez ich porządkowanie i wprowadzanie nowych funkcji;
- o ochrony i kształtowania zabudowy historycznych centrów miejscowości;
- o ochrony tradycyjnej zabudowy regionalnej i układów ruralistycznych;
- o planowania przestrzennego prowadzonego z uwzględnieniem realizacji koncepcji osadnictwa zwarteo;
- o podnoszenia standardów rekreacji i spędzania wolnego czasu dla mieszkańców obszarów wiejskich (świetlice, boiska, kluby itp.);
- o działań przygotowujących społeczeństwo do zmiany proporcji ludności napływowej i miejscowej (nowe rezydencje).

2. Rozwój społeczeństwa opartego na wiedzy

2.1. Wsparcie powstawania żłobków i przedszkoli

Projekty w zakresie:

- o poprawy jakości i dostępności usług w zakresie wczesnej edukacji, świadczonych przez żłobki oraz placówki wychowania przedszkolnego oraz w formach pozaprzedszkolnych (budowa, rozbudowa, modernizacja, doposażenie istniejących placówek).

2.2. Poprawa jakości kształcenia na poziomie podstawowym i gimnazjalnym

Projekty w zakresie:

- o dalszej konsolidacji systemu edukacji na terenie gminy;
- o modernizacji i rozbudowy placówek oświatowych wchodzących w skład zreformowanej siatki szkół;
- o poprawy bazy sportowo-rekreacyjnej w istniejących placówkach oświatowych;
- o rozszerzenia oferty edukacyjnej dla dzieci i młodzieży szkolnej, przy szczególnym uwzględnieniu kształcenia kluczowych kompetencji;
- o rozwijania oferty zajęć pozalekcyjnych (naukowych i sportowo-rekreacyjnych);
- o wdrożenia programów ukierunkowanych na identyfikowanie oraz rozwój indywidualnych zdolności uczniów oraz wsparcie uzdolnionej młodzieży;
- o stworzenia (wraz z zainteresowanymi partnerami) funduszu stypendialnego dla młodzieży szczególnie uzdolnionej i podejmującej projekty zmierzające do szeroko rozumianego rozwoju i promocji Myślenic.

2.3. Wsparcie dla działań zmierzających do tworzenia na terenie Myślenic wysokiej jakości oferty edukacyjnej na poziomie wyższym oraz wysokiej jakości kształcenia zawodowego wraz z promocją kształcenia ustawicznego dorosłych



	<p>Projekty w zakresie:</p> <ul style="list-style-type: none">○ wsparcia dla rozwoju na terenie miasta placówek filialnych uczelni wyższych;○ wsparcia dla rozwoju oferty edukacyjnej i jakości kształcenia zawodowego na poziomie średnim oraz wyższym – z uwzględnieniem potrzeb lokalnego i regionalnego rynku pracy;○ współpracy z samorządem gospodarczym w zakresie dostosowania kierunków kształcenia zawodowego do aktualnych potrzeb pracodawców;○ kształtowania i promocji postaw związanych z uczeniem się przez całe życie oraz korzystaniem z kształcenia ustawicznego;○ wsparcia dla inicjatyw społecznych związanych z kształceniem dorosłych oraz zagospodarowaniem czasu wolnego osób starszych (np. wsparcie uniwersytetu trzeciego wieku itp.);○ zwiększenia dostępu do zatrudnienia oraz wspieranie aktywności zawodowej osób bezrobotnych, ze szczególnym uwzględnieniem kobiet, młodzieży, osób 50+ oraz mieszkańców wsi.
<p>3. Wzmacnianie poczucia tożsamości mieszkańców poprzez pielęgnowanie tradycji i rozwój kultury</p>	<p>3.1. Wspieranie rozwoju instytucji kultury na obszarze miasta i obszarach wiejskich oraz ochrona kulturowego dziedzictwa Gminy</p> <p>Projekty w zakresie:</p> <ul style="list-style-type: none">○ wsparcia działających instytucji kultury;○ utrzymania wielokulturowego bogactwa oraz tożsamości lokalnej i regionalnej, szczególnie poprzez wspieranie folkloru, tradycji i sztuki ludowej;○ intensyfikacji współpracy pomiędzy podmiotami sektora publicznego, pozarządowego i prywatnego w zakresie edukacji, promocji oraz poprawy świadomości i postaw obywatelskich w odniesieniu do dziedzictwa regionalnego;○ poprawy stanu i sposobu wykorzystania zabytków oraz przeciwdziałania procesowi ich degradacji;○ powstrzymania degradacji wartościowych krajobrazów kulturowych oraz dewastacji obiektów zabytkowych i ich otoczenia;○ ochrony i pielęgnacji ginących zawodów, rzemiosł i twórców ludowych;○ aktywnej i skutecznej promocji wydarzeń kulturalnych, w tym artystycznych i twórczych;○ wsparcia dla cyklicznych imprez promujących lokalną kulturę, sztukę i rzemiosło.
<p>4. Bezpieczne Myślenice</p>	<p>4.1. Kompleksowe zabezpieczenie dorzecza Raby na terenie Gminy przed skutkami powodzi i nagłych zjawisk atmosferycznych</p> <p>Projekty w zakresie:</p> <ul style="list-style-type: none">○ zabezpieczenia przeciwpowodziowego Raby;○ zabezpieczenia przeciwpowodziowego potoków San, Bysinka i innych cieków wodnych na obszarze gminy, które wymagają takich działań;○ wyposażenia odpowiednich służb w niezbędny sprzęt służący zabezpieczeniu ludzi



i mienia przed skutkami klęsk żywiołowych;

- o rozbudowy systemu monitoringu i informowania o możliwości wystąpienia zjawisk kryzysowych;
- o identyfikacji osuwisk i terenów zagrożonych ruchami masowymi, wprowadzenia systemu monitoringu, właściwego zabezpieczenia i zagospodarowywania terenów osuwiskowych i terenów o predyspozycjach osuwiskowych.

4.2. Poprawa dostępności usług medycznych w mieście i na obszarach wiejskich

Projekty w zakresie:

- o modernizacji i doposażenia Zakładów Podstawowej Opieki Zdrowotnej;
- o wdrożenia wieloletnich programów ochrony zdrowia, w tym profilaktyki zdrowotnej;
- o kształtowania, promocji postaw i aktywnej edukacji na rzecz zdrowego stylu życia.

4.3. Poprawa bezpieczeństwa i porządku publicznego

Projekty w zakresie:

- o doposażenia służb odpowiedzialnych za utrzymanie porządku i bezpieczeństwa na terenie Miasta i Gminy, w tym dalszy rozwój systemu elektronicznego monitorowania bezpieczeństwa publicznego;
- o budowy i modernizacji niezbędnej infrastruktury przeciwpożarowej.

4.4. Zabezpieczenie potrzeb socjalnych mieszkańców Myślenic

Projekty w zakresie:

- o kompleksowych programów budownictwa socjalnego i komunalnego;
- o wdrożenia systemowych form wsparcia na rzecz dzieci zagrożonych wykluczeniem społecznym oraz przeciwdziałania i zwalczania dysfunkcji w rodzinie;
- o integracji działań na rzecz wyrównywania szans osób niepełnosprawnych;
- o rozwoju prorodzinnych form opieki zastępczej.

5. Sprawne zarządzane Myślenicami

5.1. Rozwój potencjału instytucjonalnego oraz kultury organizacyjnej administracji lokalnej

Projekty w zakresie:

- o poprawy dostępności Urzędu Miasta dla mieszkańców;
- o rozwoju i doskonalenia kadr urzędu;
- o promocji działań samorządu lokalnego i komunikacji z mieszkańcami (w tym stworzenia lokalnej telewizji internetowej);
- o współpracy z mediami lokalnymi.

5.2. Wzmacnianie i promocja aktywności obywatelskiej oraz partycypacji społecznej poprzez współpracę samorządu lokalnego z organizacjami pozarządowymi



Projekty w zakresie:

- o wdrożenia systemu konsultacji istotnych decyzji rozwojowych w samorządzie z przedstawicielami organizacji społecznych i gospodarczych;
- o dalszego rozwijania systemu zlecania części zadań lokalnych poprzez organizację konkursów grantowych dla NGO.

Miary sukcesu:

- procent młodzieży kontynuującej naukę w szkołach wyższych z terenu Myślenic (poziom bazowy: rok szkolny 2013/2014);
- liczba zjawisk patologicznych odnotowywanych wśród dzieci i młodzieży przez służby porządkowe [policję i straż miejską] (poziom bazowy: rok 2014);
- wskaźnik średniej długości życia mieszkańców Myślenic (poziom bazowy: rok 2014);
- liczba wszystkich zjawisk patologicznych odnotowywanych przez służby porządkowe [policję i straż miejską] (poziom bazowy: rok 2014);
- wielkość środków finansowych przekazywanych przez Gminę organizacjom pozarządowym w konkursach grantowych (poziom bazowy: rok 2014).
- roczna liczba imprez kulturalnych o charakterze ponadlokalnym (poziom bazowy: rok 2014);
- liczba czynnych twórców ludowych oraz zespołów regionalnych działających na terenie Myślenic (poziom bazowy: rok 2014);
- wielkości pozyskiwanych środków zewnętrznych (granty, dotacje) przez instytucje kultury na przedsięwzięcia o charakterze kulturalnym (poziom bazowy: wielkość środków pozyskanych z zewnątrz na projekty i programy z zakresu kultury w latach 2010, 2011, 2012, 2013, 2014).

5.2.3. Obszar *Środowisko naturalne*

Myślenice chcąc myśleć o rozwoju turystyki oraz poprawie jakości życia mieszkańców muszą przykładać ogromną wagę do kwestii zrównoważonego rozwoju, z ogromnym poszanowaniem wartości środowiska naturalnego, jako nadrzędnego dobra lokalnej społeczności. Stąd wszystkie działania podejmowane przez lokalny samorząd oraz partnerów w procesach rozwojowych muszą stawiać sobie za cel zachowanie dla przyszłych pokoleń jak najwyższych standardów środowiska. Oznacza to konieczność likwidacji wieloletnich zapóźnień oraz dbałość o jego jakość przy podejmowaniu nowych projektów rozwojowych.

ŚRODOWISKO NATURALNE

- o powierzchnia użytków rolnych stanowi blisko 50% obszaru gminy;
- o lasy zajmują 31,% powierzchni gminy;
- o stosunkowo dobry stan powietrza – występują jedynie okresowe zanieczyszczenie (niska emisja, spaliny);
- o stan wód przepływających przez Myślenice pod względem zanieczyszczeń określany jest jako „dobry”;
- o odnotowuje się systematyczną poprawę jakości wód powierzchniowych;
- o intensywnie rozbudowana jest sieć wodno-kanalizacyjna na terenie gminy w ramach programu „Czysta woda dla Krakowa”;



funkcjonowanie i rozwój nowoczesnego zakładu zagospodarowania odpadów, który swoim zasięgiem Powiat Myślenicki a docelowo ma rozszerzyć swoją działalność na sąsiadujące gminy i powiaty;

- o 88% gospodarstw w mieście oraz 47% na obszarach wiejskich korzysta z gazu z sieci.

Z rozwojem funkcji turystycznej nierozzerwalnie wiąże się dbałość o jakość środowiska naturalnego. Także w tym obszarze w Myślenicach występuje szereg kwestii wciąż jeszcze nierozwiązanych, choć postęp, m.in. dzięki sprawnemu wykorzystaniu środków pochodzących z Programu Operacyjnego Infrastruktura i Środowisko jest wyraźnie zauważalny. Wśród problemów, które także w kolejnej dekadzie będą wymagały zainteresowania (a co za tym idzie znaczących nakładów inwestycyjnych) pozostaną kwestie związane z zakończeniem pełnej kanalizacji Gminy oraz uzupełnienia sieci wodociągowej. Pojawi się też problem pilnych nakładów inwestycyjnych na dekapitalizującą się starą sieć kanalizacyjną, a także urządzenia służące oczyszczaniu ścieków.

Innym, niezwykle ważkim problemem jest zanieczyszczenie powietrza spowodowane zarówno niską emisją, jak również emisją pochodzenia komunikacyjnego. Dalszej poprawy wymaga także system zbierania, selekcji i utylizacji odpadów. Rozwiązanie tych problemów – obok powstania infrastruktury rekreacyjnej – jest jedną z kluczowych kwestii w budowaniu pozycji Myślenic jako ośrodka turystycznego o skali ponadlokalnej, ale także miejsca zapewniającego najlepsze standardy środowiska dla swoich mieszkańców.

Tylko zachowanie najwyższych walorów środowiska, a także umiejętne wykorzystywanie jego walorów oraz umiejętność budowania pól współpracy z instytucjami zobligowanymi do ochrony przyrody, może przynieść efekt synergii w postaci – z jednej strony zachowania naturalnych walorów krajobrazu i przyrody, a z drugiej uczynienia z tych walorów jeszcze jednego znaczącego produktu turystycznego, służącego zrównoważonemu rozwojowi gminy stawiającej na rozwój turystyki i rekreacji. Dlatego też w priorytetach działań samorządu muszą znaleźć się kwestie związane z:

- ochroną środowiska naturalnego, a poprzez to utrzymaniem obecnych wartości dla przyszłych pokoleń i odpowiednim gospodarowaniem zasobami środowiska oraz jej zrównoważony rozwój, a także budowaniu w oparciu o czyste środowisko oferty turystycznej i stwarzanie wysokiej jakości warunków życia dla mieszkańców;
- rozwiązaniem problemu gospodarki ściekowej oraz poprawą funkcjonowania innych elementów infrastruktury technicznej związanej z ochroną środowiska.

Tabela 4. Cele operacyjne i grupy zadań w ramach obszaru *Środowisko naturalne*

ŚRODOWISKO NATURALNE	
1. Harmonizowanie procesów rozwojowych Myślenic z poszanowaniem zasad zrównoważonego rozwoju	1.1. Pełne uporządkowanie gospodarki wodno-ściekowej na terenie Gminy
	Projekty w zakresie: <ul style="list-style-type: none">o ograniczenia zanieczyszczeń przedostających się do wód podziemnych, powierzchniowych i gleb;o rozbudowy i utrzymania systemów zaopatrzenia w wodę i optymalizacji zużycia wody;o edukacji ekologicznej w zakresie gospodarki wodno-ściekowej.
	1.2. Nowoczesna gospodarka odpadami na terenie Gminy



Projekty w zakresie:

- stałego rozwoju zakładu zagospodarowania odpadów;
- zapobiegania powstawania odpadów;
- segregacji odpadów;
- przygotowywania odpadów do ponownego użycia;
- recyklingu oraz innych metod odzysku i unieszkodliwiania;
- edukacji ekologicznej w zakresie gospodarki odpadami – segregacji, ograniczenia wytwarzania śmieci, utrzymania czystości lasów i terenów zielonych.

1.3. Poprawa jakości powietrza na terenie gminy, podnoszenie efektywności energetycznej oraz wykorzystanie OZE

Projekty w zakresie:

- podejmowania działań zmierzających do sukcesywnej redukcji emisji zanieczyszczeń do powietrza, zwłaszcza pochodzących z systemów indywidualnego ogrzewania mieszkań oraz budynków użyteczności publicznej ;
- rozwijania monitoringu zużycia energii (w szczególności w budynkach komunalnych);
- wzrostu poziomu wykorzystania odnawialnych źródeł energii;
- edukacji ekologicznej i kształtowania postaw proekologicznych w zakresie czystości powietrza.

1.4. Wspieranie działań służących wykorzystaniu potencjału przyrodniczo-krajobrazowego Myślenic

Projekty w zakresie:

- ochrony różnorodności biologicznej oraz zrównoważonego użytkowania jej elementów;
- promocji postaw ekologicznych, szczególnie wśród najmłodszego pokolenia;
- promocji wartości krajobrazowych i przyrodniczych Myślenic;
- monitoringu środowiska i reagowania na powstające zagrożenia;
- usprawnienia współpracy służb odpowiedzialnych za utrzymanie porządku i bezpieczeństwa oraz odpowiedzialnych za ochronę wartości przyrodniczych.

Miary sukcesu:

- wskaźnik procentowego zwodociągowania do skanalizowania Gminy (poziom bazowy: stan na grudzień 2014);
- zmniejszenie emisji zanieczyszczeń, w szczególności średnioroczne stężenia pyłu zawieszonego, stężenia dwutlenku siarki oraz dwutlenku azotu (poziom bazowy: „Raport o stanie środowiska w województwie małopolskim w 2012 roku”);
- ilość zaoszczędzonej energii w wyniku realizacji projektów (efektywna dystrybucja energii);
- redukcja emisji gazów cieplarnianych wyrażona ekwiwalentem CO₂;



- procent strumienia odpadów zbieranego w sposób selektywny oraz procentowy udział odpadów przetworzonych na terenie gminy w stosunku do odpadów składowanych w sposób tradycyjny.

5.2.4. Ranking celów operacyjnych *Strategii*

W trakcie jednych z warsztatów strategicznych wśród ich uczestników przeprowadzono ranking celów. Poniżej zaprezentowano jego wyniki. Największe znaczenie uczestnicy sondażu przywiązywali do modernizacji obszarów wiejskich (*Rozwój i odnowa centrów wsi*), w drugiej kolejności zwracano uwagę na kwestie związane z szeroko rozumianą ochroną środowiska (gospodarka wodno-ściekowa oraz gospodarka odpadami) i to pomimo realizacji ogromnego – co do zakresu i budżetu - programu *Czysta woda dla Krakowa* oraz rozwiązanego już problemu składowiska odpadów. W dalszej kolejności podkreślano wagę zadań związanych z szeroko pojętym rozwojem gospodarczym, w tym lokowaniem na obszarze Myślenic nowych inwestycji. Bardzo wysoko umieszczono także kwestie związane kulturą i dziedzictwem kulturowym, dostrzegając w tych działaniach zarówno element budowania lokalnej tożsamości, jak również możliwość uzupełnienia oferty turystycznej Myślenic o elementy związane z szeroko pojmowaną kulturą, tradycją i dziedzictwem. Na kolejnym miejscu znalazły się kwestie związane z wykorzystywaniem potencjału przyrodniczo-krajobrazowego Myślenic dla rozwijania potencjału Myślenic.

Systematyczne uszeregowanie wyników ankiety zawiera poniższe zestawienie celów operacyjnych. Bezspornie ranking ten winien być swoistą podpowiedzią dla władz samorządowych dotyczącą preferencji i oczekiwań mieszkańców Myślenic, co do najbardziej priorytetowych działań, które winny być podejmowane w perspektywie najbliższych lat.

Tabela 5. Ranking celów operacyjnych

1.	Rozwój i odnowa centrów wsi;
2.	Pełne uporządkowanie gospodarki wodno-ściekowej na terenie Gminy;
3.	Nowoczesna gospodarka odpadami na terenie Gminy;
4.	Rozwój i modernizacja systemu komunikacyjnego;
5.	Tworzenie warunków do lokowania nowych inwestycji na obszarze Gminy, w tym w szczególności w strefach przemysłowo-usługowych;
6.	Wspieranie rozwoju instytucji kultury na obszarze miasta i obszarach wiejskich oraz ochrona kulturowego dziedzictwa Gminy
7.	Kompleksowe zabezpieczenie dorzecza Raby na terenie Gminy przed skutkami powodzi i nagłych zjawisk atmosferycznych;
8.	Wspieranie działań służących wykorzystaniu potencjału przyrodniczo-krajobrazowego Myślenic;
9.	Aktywizacja lokalnego rynku pracy;
10.	Poprawa dostępności usług medycznych w mieście i na obszarach wiejskich;
11.	Aktywizacja gospodarcza terenów wiejskich;
12.	Wsparcie małej i średniej przedsiębiorczości oraz instytucji otoczenia biznesu;
13.	Poprawa bezpieczeństwa i porządku publicznego;
14.	Porządkowanie struktury przestrzennej Myślenic i dbałość o ład architektoniczny;
15.	Poprawa jakości powietrza na terenie gminy, podnoszenie efektywności energetycznej oraz wykorzystanie OZE;



16.	Tworzenie i rozwijanie nowoczesnych produktów turystyczno-rekreacyjnych;
17.	Wsparcie powstawania żłobków i przedszkoli;
18.	Poprawa jakości kształcenia na poziomie podstawowym i gimnazjalnym;
19.	Zabezpieczenie potrzeb socjalnych mieszkańców Myślenic;
20.	Budowanie trwałych powiązań w ramach Krakowskiego Obszaru Metropolitalnego;
21.	Wzmacnianie roli Myślenic jako ośrodka pobytowo-konferencyjnego;
22.	Nowoczesna promocja Myślenic;
23.	Rewitalizacja ścisłego centrum miasta;
24.	Organizacja ponadlokalnych wydarzeń kulturalnych;
25.	Tworzenie stref funkcjonalnych na terenie gminy;
26.	Wsparcie dla działań zmierzających do tworzenia na terenie Myślenic wysokiej jakości oferty edukacyjnej na poziomie wyższym oraz wysokiej jakości kształcenia zawodowego wraz z promocją kształcenia ustawicznego dorosłych;
27.	Rozwój potencjału instytucjonalnego oraz kultury organizacyjnej administracji lokalnej;
28.	Rewitalizacja osiedli mieszkaniowych.

Źródło: Wyniki ankiet w trakcie warsztatów strategicznych



6. PROGRAM OPERACYJNY NA LATA 2016-2020

Program operacyjny ma za zadanie przekształcenie ogólnej *Strategii Rozwoju Gminy Miasta i Gminy Myslenice* w konkretne działania wraz z orientacyjnym planem finansowym. Przyjęte w *Strategii* obszary priorytetowe, cele strategiczne i operacyjne oraz poniżej zapisane działania wraz z ramami finansowymi określają warunki dla finansowania konkretnych projektów, spełniających odpowiednie kryteria. W praktyce oznacza to, iż *Program Operacyjny* koncentruje się na kilkunastu wybranych elementach strategii rozwoju stanowiących jednakże główne osie koncentracji szans i problemów rozwoju społeczno-gospodarczego.

O ile cele strategiczne wyznaczają dla swojej realizacji długoterminowy horyzont czasowy sięgający 10 – 15 lat, o tyle cele operacyjne mają charakter średniookresowy (3 do 5 lat). Zapisane w *Programie Operacyjnym* zadania i projekty służą właśnie realizacji celów operacyjnych. Stąd zdecydowano się zawęzić okres sporządzenia tego dokumentu do perspektywy lat 2016-2020, wychodząc z założenia, iż tak szczegółowe planowanie (w tym planowanie finansowe) wykraczające poza okres 5 lat obarczone będzie zbyt dużym ryzykiem nieprzystawania do zmieniającej się rzeczywistości i warunków społeczno-gospodarczych w jakich przyjdzie funkcjonować Gminie za kilka lat.

Oznacza to, że cele i zadania zawarte w *Strategii* powinny być stale monitorowane i weryfikowane w zależności od zmieniającego się otoczenia zewnętrznego, jak również zasobów Gminy. Jest to podstawowy element procesu wdrażania planu strategicznego. Możliwość wprowadzania zmian w dokumencie *Strategii* ma zachować ciągłość jej realizacji, świadczyć o tym, iż ona „żyje”, dzięki czemu możliwe staje się osiągnięcie celów przyjętych w trakcie jej tworzenia.

W poniższych tabelach zidentyfikowano najważniejsze działania i projekty, opisując je w układzie celów strategicznych i operacyjnych. Każdemu z zadań/działań towarzyszy określenie najbardziej optymalnego okresu jego realizacji, spodziewane podstawowe rezultaty wdrożenia danego zadania/działania, szacunkowy koszt jego wdrożenia oraz podmiot odpowiedzialny za jego rzeczową i finansową realizację, a także orientacyjny stan zaawansowania prac nad poszczególnymi zadaniami/działaniami. W zestawieniu ujęto tylko te zadania/działania, które są wykonalne w sensie rzeczowym i finansowym, pomijając zadania „życzeniowe”, które i tak (zgodne z najlepszą wiedzą osób sporządzających dokument) nie byłyby możliwe do zrealizowania lub takie, które z racji społecznego braku ich uzgodnień wydają się nierealne do przeprowadzenia w najbliższych kilku latach. W przypadku większych zadań inwestycyjnych data początkowa zawarta w tabelach oznacza rozpoczęcie prac nad opracowaniem założeń projektu i dokumentacji projektowej oraz – w części przypadków – dokumentacji aplikacyjnej, w sytuacji starania się o zewnętrzne finansowanie dla danej inwestycji. W przypadku zadań, które powinny mieć charakter ciągły, powtarzalny najczęściej umieszczano zapis pokazujący jego realizację w całym okresie, na który przygotowany jest *Plan Operacyjny* tj. lata 2016-2020.



6.1. Zadania w obszarze *Rozwój gospodarczy i zagospodarowanie przestrzenne*

OBSZAR: ROZWÓJ GOSPODARCZY I ZAGOSPODAROWANIE PRZESTRZENNE		CEL STRATEGICZNY: 1. WSPIERANIE ROZWOJU NOWOCZESNEJ GOSPODARKI		CEL OPERACYJNY: 1.1. WSPARCIE MAŁEJ I ŚREDNIEJ PRZEDSIĘBIORCZOŚCI ORAZ INSTYTUCJI OTOCZENIA BIZNESU		
<u>Kluczowe działania:</u> współpraca z instytucjami otoczenia biznesu oraz samorządem gospodarczym; wprowadzenie przewidywalnych regulacji podatkowych dla obecnych i przyszłych inwestorów, wsparcie rozwoju inkubatorów przedsiębiorczości oraz parków przemysłowych i technologicznych, funkcjonujących w obszarze nowoczesnych technologii; promocja przedsiębiorców prowadzących działalność wytwórczą w kluczowych dla regionu dziedzinach wraz ze wsparciem tworzenia regionalnego centrum produktów i usług kreatywnych z udziałem zainteresowanych podmiotów,						
Lp.	Nazwa planowanego zadania	Przybliżony czas realizacji zadania	Oczekiwane rezultaty	Koszt zadania oraz planowane źródła finansowania	Podmiot odpowiedzialny	Stan przygotowania
1.	Powołanie Myslenickiego Forum Biznesu oraz organizacja cyklicznych spotkań (co najmniej raz w roku) oraz konsultacji z przedstawicielami Forum nie rzadziej niż raz na pół roku, utworzenie Rady Gospodarczej	2016	Stworzenie forum konsultacyjnego dla władz samorządowych oraz samorządu gospodarczego, w ramach którego będzie konsultowana i współkreowana lokalna polityka gospodarcza Myślenic	Bez kosztów finansowych	Burmistrz Miasta i Gminy, MARG, Myslenicka Izba Pracodawców; Izba Gospodarcza Ziemi Myslenickiej; Krakowską Kongregację Kupiecką - oddział Myslenice; Cech Rzemiosł Różnych	Wdrożenie nie obwarowane warunkami wstępnymi
2.	Wprowadzenie przewidywalnych regulacji podatkowych dla obecnych i przyszłych inwestorów - przyjęcie przez lokalny samorząd i upublicznienie zasady, iż podatek od nieruchomości wzrastać będzie maksymalnie o poziom inflacji liczonej rok do roku	2016	Stworzenie czytelnych, w długiej perspektywie czasu, zasad podatkowych a poprzez to zachęcenie obecnych i potencjalnych inwestorów do rozwijania działalności gospodarczej na terenie Myślenic	Bez kosztów finansowych	Burmistrz Miasta i Gminy	Wdrożenie nie obwarowane warunkami wstępnymi
3.	Stworzenie bazy danych o lokalnych przedsiębiorcach wraz z katalogiem świadczonych przez nich usług oraz z publikacją bazy w formie interaktywnej w Internecie (na stronach MARG	2016-	Stworzenie bazy wiedzy o lokalnych przedsiębiorcach i świadczonych przez nich usługach	W ramach kosztów bieżących	MARG	Wdrożenie nie obwarowane warunkami



	i Gminy)	2017				wstępny
4.	Akcja promująca korzystanie przez mieszkańców Gminy Myślenice z usług lokalnych przedsiębiorców (akcja cykliczna promująca ideę oraz narzędzie w postaci internetowej wyszukiwarki lokalnych przedsiębiorców, usług i produktów)	2016 - 2020	Zachęcenie mieszkańców Gminy do korzystania w pierwszej kolejności z usług i produktów lokalnych przedsiębiorców	W ramach kosztów bieżących	MARG, Gmina	Wdrożenie nie obwarowane warunkami wstępnymi
5.	Realizacja w ramach Myślenickiej Agencji Rozwoju Gospodarczego Funduszu Pożyczkowego dla przedsiębiorców	2015- 2020	Dostarczenie lokalnym przedsiębiorcom tańszego i łatwiejszego dostępu do kapitału inwestycyjnego	3 mln (grant zewnętrzny, środki własne MARG)	MARG, Gmina	Koncepcja projektu
6.	Wsparcie instytucji otoczenia biznesu	2015- 2017	Współpraca i pomoc dla instytucji otoczenia biznesu,	Brak kosztów finansowych	Burmistrz Miasta i Gminy, MARG	koncepcja
7.	Wsparcie rozwoju technologicznego przedsiębiorstw, badań naukowych i innowacji	2015- 2020	Rozwój przedsiębiorstw na terenie Gminy	Środki UE	Burmistrz Miasta i Gminy, MARG	Koncepcja

OBSZAR: ROZWÓJ GOSPODARCZY I ZAGOSPODAROWANIE PRZESTRZENNE		CEL STRATEGICZNY: 1. WSPIERANIE ROZWOJU NOWOCZESNEJ GOSPODARKI			CEL OPERACYJNY: 1.2. TWORZENIE WARUNKÓW DO LOKOWANIA NOWYCH INWESTYCJI NA OBSZARZE GMINY, W TYM W SZCZEGÓLNOŚCI W STREFACH PRZEMYSŁOWO-USŁUGOWYCH	
<p><u>Kluczowe działania:</u> Utworzenie strefy przemysłowej Jawornik/Polanka wraz budową węzła komunikacyjnego, wdrożenie kompleksowego programu scalania gruntów; rozwój systemu obsługi inwestycji, w tym obsługi inwestora oraz promocja przedsiębiorczości oraz promocja oferty inwestycyjnej; przygotowywanie listy projektów/działań możliwych do realizacji w formule PPP i poszukiwanie zainteresowanych partnerów biznesowych.</p>						
Lp.	Nazwa planowanego zadania	Przybliżony czas realizacji zadania	Oczekiwane rezultaty	Koszt zadania oraz planowane źródła finansowania	Podmiot odpowiedzialny	Stan przygotowania
1.	Utworzenie strefy przemysłowej Jawornik/Polanka Budowa węzła komunikacyjnego łączącego drogą krajową z drogą wojewódzką	2016- 2020	Uwolnienie nowych terenów pod inwestycje, rozwój gospodarczy Gminy, podniesienie bezpieczeństwa na drodze krajowej	20 mln, budżet Gminy, środki UE	Burmistrz Miasta i Gminy	Koncepcja



2.	Opracowanie i promocja katalogu planowanych inwestycji Gminy, które mogą być realizowane w formule Partnerstwa Publiczno-Prywatnego	2016	Pozyskanie przez Gminę inwestorów gotowych współfinansować inwestycje publiczne, których realizacja obecnie obciąża budżet Gminy	Bez kosztów finansowych	Burmistrz Miasta i Gminy	Wdrożenie nie obwarowane warunkami wstępnymi
3.	Stworzenie portalu internetowego zawierającego informacje o gruntach inwestycyjnych, w tym także gruntach należących do osób prywatnych (wpis na zasadzie dobrowolności) wraz z opisem działki i możliwym zakresem zainwestowania	2016-2017	Ułatwienie potencjalnym inwestorom wyszukiwania terenów pod inwestycje, a w konsekwencji ułatwienie procesów inwestycyjnych	W ramach funkcjonowania Urzędu Miasta	Burmistrz Miasta i Gminy, we współpracy z MARG oraz lokalnymi biurami nieruchomości	Wdrożenie nie obwarowane warunkami wstępnymi

OBSZAR: ROZWÓJ GOSPODARCZY I ZAGOSPODAROWANIE PRZESTRZENNE	CEL STRATEGICZNY: 1. WSPIERANIE ROZWOJU NOWOCZESNEJ GOSPODARKI	CEL OPERACYJNY: 1.3. AKTYWIZACJA LOKALNEGO RYNKU PRACY
---	---	---

Kluczowe działania: rozwój oferty w zakresie usług dotyczących podnoszenia oraz zmiany kwalifikacji na różnych etapach życia – w powiązaniu z potrzebami lokalnego i regionalnego rynku pracy (50+, młodzież, kobiety w trudnym położeniu, aktywizacja zawodowa mieszkańców wsi); wspieranie przedsiębiorczości i tworzenie nowych miejsc pracy (samozatrudnienie, e-praca, telepraca, spółdzielnie socjalne).

Lp.	Nazwa planowanego zadania	Przybliżony czas realizacji zadania	Oczekiwane rezultaty	Koszt zadania oraz planowane źródła finansowania	Podmiot odpowiedzialny	Stan przygotowania
1.	Opracowanie przez MARG innowacyjnych projektów w zakresie wspieranie przedsiębiorczości i tworzenia nowych miejsc pracy (samozatrudnienie, e-praca, telepraca, spółdzielnie socjalne)	2016-2020	Kreowanie oraz promocja narzędzi/instrumentów rynku pracy wspierających rozwój przedsiębiorczości w celu zachęcenia większej liczby osób do zakładania własnej działalności gospodarczej	W ramach pozyskanych środków grantowych	MARG we współpracy z PUP Myślenice	Koncepcja
2.	Stałe konsultacje (w ramach Myślenickiego Forum Biznesu) z samorządem gospodarczym, Powiatowym Urzędem Pracy oraz szkołami zawodowymi z terenu Myślenic w zakresie aktualnej sytuacji na rynku pracy, w tym zawodów deficytowych i nadwyżkowych	2016-2020	Większa elastyczność instytucji publicznych (PUP oraz szkół zawodowych) w dostosowaniu swojej oferty do aktualnych potrzeb i oczekiwań pracodawców	Bez kosztów finansowych	Myślenickie Forum Biznesu	Wdrożenie nie obwarowane warunkami wstępnymi
3.	Zwiększenie poziomu zatrudnienia ludzi młodych do 25 roku życia,	2016-2020	Ułatwienie startu zawodowego osobom kończącym edukację przez wsparcie przygotowania zawodowego w miejscu pracy, staże	W ramach realizowanych programów	PUP Myślenice we współpracy z samorządem lokalnym i	W trakcie realizacji



			zawodowe oraz prace interwencyjnych		gospodarczym	
4.	Aktywizacja zawodowa kobiet i osób powyżej 50 roku życia	2016-2020	Ułatwienie osobom 50 + w znalezieniu pracy	W ramach realizowanych programów	PUP Myślenice we współpracy z samorządem lokalnym i gospodarczym	
5.	Ograniczenie zjawiska długotrwałego bezrobocia i jego przyczyn	2016-2020	Ułatwienie powrotu do zawodu osobom długotrwale bezrobotnym poprzez wsparcie przygotowania zawodowego w miejscu pracy oraz prace interwencyjne, roboty publicznych i prace społecznie użyteczne	W ramach realizowanych programów	PUP Myślenice we współpracy z samorządem lokalnym i gospodarczym	W trakcie realizacji
6.	Wspieranie procesów integracji i adaptacji zawodowej osób w niekorzystnej sytuacji na rynku pracy	2016 - 2020	Aktywizacja zawodowa osób w niekorzystnej sytuacji na rynku pracy	W ramach realizowanych programów	PUP Myślenice we współpracy z samorządem lokalnym i gospodarczym	W trakcie realizacji
7.	Wpieranie samozatrudnienia – rozwoju przedsiębiorczości	2016-2020	Kreowanie oraz promocja narzędzi/instrumentów rynku pracy wspierających rozwój przedsiębiorczości w celu zachęcenia większej liczby osób do zakładania własnej działalności gospodarczej	W ramach pozyskanych środków grantowych	MARG we współpracy z PUP Myślenice	W trakcie realizacji



OBSZAR: ROZWÓJ GOSPODARCZY I ZAGOSPODAROWANIE PRZESTRZENNE		CEL STRATEGICZNY: 1. WSPIERANIE ROZWOJU NOWOCZESNEJ GOSPODARKI		CEL OPERACYJNY: 1.4. BUDOWANIE TRWAŁYCH POWIĄZAŃ W RAMACH KRAKOWSKIEGO OBSZARU METROPOLITALNEGO		
<p><u>Kluczowe działania:</u> czynne uczestnictwo władz samorządowych w tworzeniu koncepcji funkcjonowania KOM (udział w planowaniu i koordynacji działań na obszarze metropolii); lobbing na rzecz właściwego skomunikowania Myślenic ze stolicą KOM; przygotowanie oferty wraz z promocją atutów Myślenic dla KOM (stworzenie rzeczywistej alternatywy dla dywersyfikacji inwestycji w obszarze KOM); przeciwdziałanie możliwym skutkom bycia „zapleczem” Metropolii (tj. „wypłukiwania” funkcji gospodarczych, zwłaszcza wyspecjalizowanych, które mogą zanikać wskutek konkurencji ze strony firm zlokalizowanych w głównym ośrodku lub jego bezpośrednim sąsiedztwie).</p>						
Lp.	Nazwa planowanego zadania	Przybliżony czas realizacji zadania	Oczekiwane rezultaty	Koszt zadania oraz planowane źródła finansowania	Podmiot odpowiedzialny	Stan przygotowania
1.	Opracowanie koncepcji (wstępnego studium wykonalności) szybkiego połączenia kolejowego (lub alternatywnego) Myślenic z Krakowem	2016-2020	Powstanie dokumentu, który pokaże społeczno-gospodarczą potrzebę inwestycji, rozstrzygnie o wykonalności technicznej oraz zaprezentuje warianty rozwiązań wraz z ich oceną społeczno-ekonomiczną	200 tys. (budżet Gminy, środki UE)	Burmistrz Miasta i Gminy	Wdrożenie nie obwarowane warunkami wstępnymi
2.	Zaangażowanie władz samorządowych Myślenic w rozwijanie koncepcji współpracy w ramach KOM na forum Sejmiku Województwa, Zarządu Województwa i współpracujących gmin	2016-2020	Stała obecność samorządu Myślenic w pracach nad rozwojem koncepcji KOMu i zagwarantowanie Myślenicom wiodącej roli w budowaniu tej koncepcji	Bez dodatkowych kosztów	Burmistrz Miasta i Gminy	Wdrożenie nie obwarowane warunkami wstępnymi
3.	Promocja Myślenic na forum KOM, udział w misjach i targach gospodarczych – prezentacja oferty inwestycyjnej Myślenic	2016-2020	Prezentacja oferty inwestycyjnej Myślenic osadzonej w ramach KOM i pozyskiwanie nowych inwestorów	50 tys./rok (budżet Gminy)	Burmistrz Miasta i Gminy	Wdrożenie nie obwarowane warunkami wstępnymi



OBSZAR: ROZWÓJ GOSPODARCZY I ZAGOSPODAROWANIE PRZESTRZENNE		CEL STRATEGICZNY: 1. WSPIERANIE ROZWOJU NOWOCZESNEJ GOSPODARKI		CEL OPERACYJNY: 1.5. ROZWÓJ I MODERNIZACJA SYSTEMU KOMUNIKACYJNEGO		
<u>Kluczowe działania:</u> budowa zachodniej i wschodniej obwodnicy miasta; poprawa dostępności komunikacyjnej do istniejących i planowanych stref inwestycyjnych; poprawa rozwiązań komunikacyjnych w centrum Myślenic; modernizacja dróg gminnych i powiatowych wraz z poprawą ich bezpieczeństwa (chodniki oświetlenie, bezpieczne przejścia dla pieszych i przejazdy); modernizacja dróg lokalnych oraz dojazdów do pól; uruchomienie komunikacji miejskiej na terenie Myślenic; promocja alternatywnych sposobów komunikacji na terenie miasta (strefy płatnego parkowania, ścieżki rowerowe).						
Lp.	Nazwa planowanego zadania	Przybliżony czas realizacji zadania	Oczekiwane rezultaty	Koszt zadania oraz planowane źródła finansowania	Podmiot odpowiedzialny	Stan przygotowania
1.	Przeprowadzenie inwentaryzacji stanu dróg gminnych przed przygotowaniem przetargu na kompleksowe, długookresowe zarządzanie drogami gminnymi	2016-2020	Inwentaryzacji stanu dróg gminnych przed przygotowaniem przetargu na kompleksowe, długookresowe zarządzanie drogami gminnymi	200 tys. (budżet gminy)	Burmistrz Miasta i Gminy	Koncepcja
2.	Przeprowadzenie koniecznych wykupów pod zachodnie obejście miasta	2016-2020	Przygotowanie terenu pod przyszłą inwestycję	10 mln (budżet gminy)	Burmistrz Miasta i Gminy	Koncepcja
3.	Realizacja nowych ciągów komunikacyjnych wynikających ze zmiany planu zagospodarowania przestrzennego (regulacje stanów prawnych, wykupy, budowa)	2016-2020	Skomunikowanie nowych terenów mieszkaniowych i inwestycyjnych z istniejącymi ciągami komunikacyjnymi	1 mln/rok (budżet gminy)	Burmistrz Miasta i Gminy	Realizowane na bieżąco
4.	Współpraca w ramach programu Inicjatyw Samorządowych z zarządcami dróg powiatowych i wojewódzkich, krajowych w celu poprawy bezpieczeństwa komunikacyjnego (współfinansowanie budowy chodników, oświetlenia, bezpiecznych przejść dla pieszych w ciągu dróg powiatowych i wojewódzkich)	2016-2020	Poprawy bezpieczeństwa komunikacyjnego mieszkańców Myślenic na drogach powiatowych i wojewódzkich	1 – 2 mln/rok (budżet gminy)	ZDP i ZDW	W ramach realizowanych przez ZDP i ZDW inwestycji drogowych
5.	Program poprawy warunków bezpieczeństwa w ruchu komunikacyjnym na terenie miasta (drogi lokalne, budowa chodników, znakowanie przejść, rozwiązania zwiększające bezpieczeństwo)	2016-2020	Poprawy bezpieczeństwa komunikacyjnego mieszkańców miasta	2 mln/rok (budżet gminy)	Burmistrz Miasta i Gminy	W ramach stałego programu
6.	Program poprawy warunków bezpieczeństwa w ruchu komunikacyjnym na terenie gminy oraz poprawa dojazdów do pól (drogi lokalne i rolne, budowa chodników, oświetlenia, znakowanie przejść, rozwiązania zwiększające bezpieczeństwo)	2016-2020	Poprawy bezpieczeństwa komunikacyjnego mieszkańców obszarów wiejskich Myślenic	2 mln/rok (budżet gminy)	Burmistrz Miasta i Gminy	W ramach stałego programu



7.	Uszczelnienie systemu poboru opłat w strefie płatnego parkowania poprzez wprowadzenie parkometrów i systemu kontroli	2016-2018	Zwiększenie wpływów do budżetu miasta z tytułu opłat za parkowanie przy jednoczesnym zwiększeniu rotacji miejsc parkingowych	200 tys. (budżet operatora strefy)	Operator Strefy w porozumieniu z Burmistrzem Miasta i Gminy	Koncepcja
8.	Stworzenie komunikacji miejskiej w Myslenicach wraz z uruchomieniem stałej linii autobusowej Górne Przedmieście – Dolne Przedmieście – Centrum – Zarabie	2017-2020	Ograniczenie natężenia ruchu kołowego na terenie miasta i poprawa dostępności komunikacyjnej poszczególnych obszarów miasta	65 tys./rok (budżet gminy)	Burmistrz Miasta i Gminy	Koncepcja
9.	Rozszerzenie strefy płatnego parkowania	2017-2020	Ograniczenie liczby samochodów w ścisłym centrum miasta oraz zwiększenie rotacji miejsc parkingowych	20 tys./rok (budżet gminy)	Burmistrz Miasta i Gminy	Koncepcja
10.	Przekazanie długoterminowego zarządzania wraz z utrzymaniem dróg gminnych w formule PPP	2016-2018 (dalej umowa długoterminowa)	Poprawa stanu dróg gminnych przy ustabilizowaniu nakładów na ten cel	Wartość środków przeznaczanych rokrocznie na całoroczne drogi gminnych (budżet gminy)	Burmistrz Miasta i Gminy	Koncepcja
11.	Budowa bezpiecznych przejść dla pieszych i przejazdów dla samochodów – likwidacja lewoskrętów na Zakopiance miejscowościach Głogoczów, Krzyszkowice, Jawornik, Bęczarka	2016-2020 (jedno, dwa przejścia rocznie)	Radykalna poprawa bezpieczeństwa pieszych z Głogoczowa, Krzyszkowic i Jawornika	18 mln (budżet państwa, środki UE)	GDDKiA	Koncepcja
12.	Modernizacja systemu oświetlenia drogowego (na drogach gminnych), budowa oświetlenia, w tym na terenach wiejskich z możliwością wykorzystania OZE	2017-2020	Obniżenie kosztów oświetlenia i poprawa sprawności działania systemów oświetleniowych	400tys. (budżet gminy, środki UE)	Burmistrz Miasta i Gminy	Wdrożenie nie obwarowane warunkami wstępnymi
13.	Budowa ścieżek rowerowych w mieście, stworzenie miejskiej wypożyczalni rowerów ze stacjami w kilku dzielnicach miasta	2017 – 2020	Zachęcenie mieszkańców do rezygnacji z korzystania z prywatnego transportu samochodowego w celu przemieszczania się w obrębie ścisłego centrum	3 mln (budżet gminy, środki UE)	Burmistrz Miasta i Gminy	Koncepcja
14.	Budowa węzła komunikacyjnego łączącego drogą krajową „Zakopianka” z drogą wojewódzką S 52	2016-2020	Poprawa bezpieczeństwa komunikacyjnego przy drodze krajowej i wojewódzkiej	20 mln (budżet gminy, środki UE, środki ZDW)	Burmistrz Miasta i Gminy, ZDW, GDDKiA	Koncepcja



15.	Budowa zachodniego obejścia Myślenic	2016-2020	Wybudowanie drogi, która usprawni ruch na terenie Myślenic oraz umożliwi zainwestowanie zachodniej części miasta (w tym uwolni nowe tereny mieszkaniowe)	50 mln zł (budżet państwa, środki UE)	Burmistrz Miasta i Gminy	Prace koncepcyjne w toku
16.	Budowa węzła Krzyszkowice w ciągu drogi krajowej „Zakopianki”	2016-2018	Poprawa dostępności komunikacyjnej Strefy Inwestycyjnej Jawornik – Polanka	80 mln zł (budżet państwa)	GDDKiA	Koncepcja
17.	Przebudowa węzła „Sobieskiego” w ciągu drogi krajowej nr 47 „Zakopianki”	2016-2018	Włączenie zachodniego obejścia Myślenic w system komunikacyjny	80 mln zł (budżet państwa)	GDDKiA	Koncepcja

OBSZAR: ROZWÓJ GOSPODARCZY I ZAGOSPODAROWANIE PRZESTRZENNE		CEL STRATEGICZNY: 1. WSPIERANIE ROZWOJU NOWOCZESNEJ GOSPODARKI		CEL OPERACYJNY: 1.6. AKTYWIZACJA GOSPODARCZA TERENÓW WIEJSKICH		
<u>Kluczowe działania:</u> wspieranie zatrudnienia w działalności rolniczej i okołorolniczej opartej na zwiększeniu towarowości i wydajności poprzez wdrożenie instrumentów wsparcia dla rozwoju, w szczególności ekologicznego rolnictwa i przetwórstwa oraz marketingu wysokiej jakości produktów żywności regionalnej; wspieranie rozwoju systemu doradztwa i wsparcia pośredniego dla przedsiębiorczości opartej na rolnictwie; wsparcie dla tworzenia miejsc pracy w działalności pozarolniczej.						
Lp.	Nazwa planowanego zadania	Przybliżony czas realizacji zadania	Oczekiwane rezultaty	Koszt zadania oraz planowane źródła finansowania	Podmiot odpowiedzialny	Stan przygotowania
1.	Tworzenie programów doradczych, szkoleniowych oraz instrumentów finansowych służących przekwalifikowywaniu się rolników i tworzeniu nowych podmiotów gospodarczych na terenach wiejskich, wsparcie funkcjonujących przedsiębiorstw	2016-2020	Różnicowanie działalności rolniczej i stwarzanie rolnikom warunków do zmiany podstawowych źródeł dochodu	W ramach pozyskanych środków z PROW	Lokalna Grupa Działania	Koncepcja
2	Opracowanie planów zagospodarowanie przestrzennego	2016 -2020	Uwalnianie nowych terenów pod inwestycje, w tym terenów mieszkaniowych	Budżet Gminy	Burmistrz Miasta i Gminy Myślenice	W fazie realizacji



OBSZAR: ROZWÓJ GOSPODARCZY I ZAGOSPODAROWANIE PRZESTRZENNE		CEL STRATEGICZNY: 2. KREOWANIE FUNKCJI ZAPLECZA SPORTOWO-REKREACYJNEGO DLA KRAKOWSKIEGO OBSZARU METROPOLITALNEGO		CEL OPERACYJNY: 2.1. TWORZENIE I ROZWIJANIE NOWOCZESNYCH PRODUKTÓW TURYSTYCZNO-REKREACYJNYCH		
<p><u>Kluczowe działania:</u> tworzenie ponadlokalnego całorocznego produktu turystycznego opartego o walory turystyczne, rekreacyjne, krajobrazowe, przyrodnicze i kulturowe w powiązaniu z lokalną wytwórczością, gastronomią, hotelarstwem i infrastrukturą turystyczną, wraz ze skomunikowaniem ich z siecią połączeń drogowych i rowerowych; aktywizacja przedsiębiorców prowadzących działalność turystyczną, rekreacyjną, hotelarską i gastronomiczną na obszarze Zarabia (zmiany planu zagospodarowania, ułatwienia, ulgi); podejmowanie działań na rzecz aktywizacji rekreacyjnej Zbiornika Dobczyckiego; zagospodarowanie turystyczne Góry Chełm, aktywna i skuteczna promocja oraz wsparcie lokalnej oferty przemysłów czasu wolnego, w szczególności markowych produktów turystycznych; wsparcie działań zmierzających do rozwój kształcenia oraz doskonalenia kadr w obszarze obsługi ruchu turystycznego oraz rozwoju i upowszechniania kultury fizycznej, sportu i rekreacji.</p>						
Lp.	Nazwa planowanego zadania	Przybliżony czas realizacji zadania	Oczekiwane rezultaty	Koszt zadania oraz planowane źródła finansowania	Podmiot odpowiedzialny	Stan przygotowania
1.	Modernizacja i rozbudowa centrum wodnego AQUARIUS	2017-2020	Poprawa jakości życia mieszkańców oraz wzrost liczby turystów odwiedzających Myslenice. Wzrost dochodów z działalności turystycznej i okołoturystycznej	5 mln (budżet gminy, środki UE)	Burmistrz Miasta i Gminy	Koncepcja
2.	Zagospodarowanie turystyczno-rekreacyjne Zarabia	2016-2020	Wzrost liczby turystów odwiedzających Myslenice. Wzrost dochodów z działalności turystycznej i okołoturystycznej	8 mln (w formule PPP)	Burmistrz Miasta i Gminy, środki UE, inwestor prywatny	Koncepcja
3.	Budowa/ modernizacja placów zabaw/siłowni zewnętrznych i terenów rekreacyjnych w mieście	2016 – 2020	Wzrost liczby turystów odwiedzających Myslenice. Wzrost dochodów z działalności turystycznej i okołoturystycznej	2 mln (budżet gminy, środki UE)	Burmistrz Miasta i Gminy	Koncepcja
4.	Utworzenie szlaków kapliczek i szlaków historycznych	2016-2020	Wzrost atrakcyjności turystycznej regionu oraz ochrona dziedzictwa kulturowego i historycznego	200 tys. (budżet gminy + granty na ochronę i promocję dziedzictwa kulturowego, środki UE)	Burmistrz Miasta i Gminy	Koncepcja
5.	Zagospodarowanie otoczenia Zbiornika Dobczyckiego – budowa ścieżek rowerowych, otwartego kąpieliska - basenów baseny z podgrzewaną wodą, wraz z zagospodarowaniem	2016-2020	Wzrost liczby turystów odwiedzających Myslenice. Wzrost dochodów z działalności	30 mln (budżet gminy + środki UE)	Burmistrz Miasta i Gminy,	Koncepcja



	rekreacyjnym z wykorzystaniem OZE,		turystycznej i okołoturystycznej	formuła PPP inwestor prywatny)		
6.	Zagospodarowanie Górnego Jazu na Rabie na cele turystyczno-rekreacyjne	2017-2020	Rewitalizacja terenów zdegradowanych oraz wzrost liczby turystów odwiedzających Myślenice. Wzrost dochodów z działalności turystycznej i okołoturystycznej	1 mln (budżet gminy, RZGW)	Burmistrz Miasta i Gminy i inwestor prywatny, RZGW	Koncepcja
7.	Budowa/rozbudowa/modernizacja campingu w dzielnicy rekreacyjnej Zarabie obejmująca miejsca noclegowe w standardzie hotelowym oraz noclegi w domkach campingowych i na polu namiotowym	2017 - 2020	Systematyczne zwiększanie liczby atrakcyjnych, dostępnych, tanich miejsc noclegowych nastawionych na obsługę turysty młodzieżowego, weekendowego, wakacyjnego oraz konferencyjnego.	10 mln, dotacje z funduszy UE, połączone z PPP i kapitałem prywatnym	Burmistrz Miasta i Gminy, Środki UE, inwestor prywatny	Program funkcjonalno-użytkowy wraz z biznes planem, strategią i taktyką realizacji całego przedsięwzięcia.
8.	Zagospodarowanie turystyczne Plebańskiej Góry i Mikołaja – ścieżki spacerowe, mała architektura,	2017-2020	Wzrost liczby turystów odwiedzających Myślenice. Wzrost dochodów z działalności turystycznej i okołoturystycznej	400 tys. (budżet gminy + środki UE, krajowe)	Burmistrz Miasta i Gminy	Koncepcja
9.	Zagospodarowanie turystyczno-rekreacyjne dzielnicy Zarabie wraz z Górą Chełm na terenach prywatnych bądź dzierżawionych przy uwzględnieniu następujących działań: modernizacja istniejących tras narciarskich i infrastruktury towarzyszącej, urządzenie transportu linowego, rozbudowa sieci gastronomicznej, w tym Karczmy na górze Chełm oraz nadanie nowych funkcji dla tego terenu jako całorocznego Ośrodka Sportowo – Rekreacyjnego	2017-2020	Utworzenie całorocznego ośrodka Centrum usług Wspólnych w zakresie usług sportowych, rekreacyjnych kulturowych i wypoczynkowych, połączone z podniesieniem standardu i zakresem świadczonych usług, wzrostu dochodu z działalności turystycznej i okołoturystycznej, zarówno w sektorze komercyjnym, jak i wysokości podatków odprowadzanych do Gminy Myślenice	20 mln (środki inwestora + środki UE)	Inwestor prywatny	Program funkcjonalno-użytkowy wraz z biznes planem, strategią i taktyką realizacji całego przedsięwzięcia.
10.	Zagospodarowania turystyczno-rekreacyjne Zatoki Drogińskiej i Dolnego Przedmieścia jako elementu kompleksowego programu ożywienia turystyczno-rekreacyjnego zbiornika dobczyckiego	2015-2020	Wzrost liczby turystów odwiedzających Myślenice. Wzrost dochodów z działalności turystycznej i okołoturystycznej	10 mln (budżet gminy + środki UE)	Burmistrz Miasta i Gminy	Koncepcja



11.	Budowa zamkniętych tras offroadowych i kartingowych, jako element rewitalizacji terenów przeznaczonych pod rewitalizację	2017-2020	Budowa innowacyjnej infrastruktury rekreacyjnej na terenie Myślenic	2 mln (w formule PPP)	Burmistrz Miasta i Gminy i inwestor prywatny	Koncepcja
12.	Odbudowa ruin i zagospodarowanie turystyczne zabytkowej baszty Zamczyska	2017-2020	Rekonstrukcja ważnego zabytku Myślenic i stworzenie wokół niego atrakcyjnej przestrzeni turystycznej	2 mln (budżet gminy + środki UE i granty na modernizację zabytków)	Burmistrz Miasta i Gminy	Koncepcja

OBSZAR: ROZWÓJ GOSPODARCZY I ZAGOSPODAROWANIE PRZESTRZENNE		CEL STRATEGICZNY: 2. KREOWANIE FUNKCJI ZAPLECZA SPORTOWO-REKREACYJNEGO DLA KRAKOWSKIEGO OBSZARU METROPOLITALNEGO			CEL OPERACYJNY: 2.2. WZMACNIANIE ROLI MYŚLENIC JAKO OŚRODKA POBYTOWO-KONFERENCYJNEGO	
Kluczowe działania: tworzenie warunków do rozbudowy infrastruktury służącej jako zaplecze konferencyjno-pobytowe (partnerstwo publiczno-prywatne, promocja, itp.).						
Lp.	Nazwa planowanego zadania	Przybliżony czas realizacji zadania	Oczekiwane rezultaty	Koszt zadania oraz planowane źródła finansowania	Podmiot odpowiedzialny	Stan przygotowania
1.	Budowa amfiteatru	2018-2020	Stworzenie miejsca do organizacji koncertów plenerowych – możliwość przyciągnięcia do Myślenic znanych artystów oraz organizacja imprez kulturalnych i rozrywkowych na większą skalę	4 mln (w formule PPP)	Burmistrz Miasta i Gminy + inwestor prywatny	Koncepcja
2.	Rozwój bazy noclegowej na terenie gminy	2016-2020	Systematyczne zwiększanie liczby atrakcyjnych miejsc noclegowych nastawionych na obsługę turysty weekendowego, wakacyjnego oraz konferencyjnego	Środki prywatne	Inwestorzy prywatni, gestorzy bazy	Różny, w zależności od inwestora
3.	Budowa centrum kongresowo-konferencyjnego łączącego funkcje obsługi ruchu turystycznego z obsługą biznesu i organizacją konferencji i szkoleń	2017-2020	Budowa hotelu w standardzie 3 gwiazdek wraz z salą konferencyjną oraz podstawowym zapleczem rekreacyjnym	15 mln (środki inwestora, ew. formuła PPP)	Burmistrz Miasta i Gminy, Prywatny inwestor	Koncepcja architektoniczna wraz z programem funkcjonalno – użytkowym i biznes planem



OBSZAR: ROZWÓJ GOSPODARCZY I ZAGOSPODAROWANIE PRZESTRZENNE		CEL STRATEGICZNY: 2. KREOWANIE FUNKCJI ZAPLECZA SPORTOWO-REKREACYJNEGO DLA KRAKOWSKIEGO OBSZARU METROPOLITALNEGO			CEL OPERACYJNY: 2.3. NOWOCZESNA PROMOCJA MYŚLENIC	
Kluczowe działania: opracowanie „portfolio miasta” wraz z decyzją o wyborze kluczowych atrakcji i walorów miasta, które powinny być promowane (pozycjonowanie marki); opracowanie strategii promocji miasta; promocja miasta w wybranych mediach i publikatorach; organizacja cyklicznych imprez o charakterze ponadlokalnym dającym rozpoznawalność Myślenic w skali regionalnej i ponadregionalnej.						
Lp.	Nazwa planowanego zadania	Przybliżony czas realizacji zadania	Oczekiwane rezultaty	Koszt zadania oraz planowane źródła finansowania	Podmiot odpowiedzialny	Stan przygotowania
1.	Promocja Miasta poprzez organizację cyklicznych wydarzeń na skalę ogólnopolską (sportowe, kulturalne, targi branżowe, konferencje)	2016-2020	Promocja Myślenic wśród turystów oraz potencjalnych inwestorów	400 tys./rok (budżet gminy + środki sponsorów)	Burmistrz Miasta i Gminy + podmioty zaangażowane	Gotowa koncepcja/wstępny pomysł
2.	Stworzenie spójnego systemu komunikacji wizualnej (witacze, tablice informacyjne, materiały reklamowe)	2016-2020	Poprawa wizerunku miasta, jego rozpoznawalności oraz informowanie przejeżdżających osób o ofercie turystyczno-rekreacyjnej Myślenic	200 tys. budżet gminy)	Burmistrz Miasta i Gminy	Koncepcja
3.	Promocja Myślenic w miastach partnerskich	2016-2020	Promocja oferty turystycznej i inwestycyjnej w miastach partnerskich	300 tys. (budżet gminy)	Burmistrz Miasta i Gminy + władze miast partnerskich	W ramach istniejących umów partnerskich
4.	Organizacja kampanii i działań marketingowych z udziałem celebrytów zachęcających do odwiedzenia Myślenic i promujących jego walory	2016-2020	Promocja Myślenic wśród turystów oraz potencjalnych inwestorów	300 tys. (budżet gminy)	Burmistrz Miasta i Gminy	Koncepcja
5.	Ogólnopolska kampania medialna oraz wizerunkowa (wykorzystanie środków komunikacji miejskiej, samochodów dostawczych lokalnych przedsiębiorców, jako nośników reklamowych, reklama na nowoczesnych nośnikach, aplikacje mobilne)	2016-2020	Promocja Myślenic wśród turystów oraz potencjalnych inwestorów	500 tys. budżet gminy)	Burmistrz Miasta i Gminy	Koncepcja
6.	Stworzenie systemu lojalnościowego obejmującego przedsiębiorców na terenie miasta i gminy Myślenice	2017 - 2018	Stworzenie atrakcyjnej oferty dla turystów i w konsekwencji zwiększenie dochodów z turystyki	200 000	Burmistrz Miasta i Gminy	Koncepcja



OBSZAR: ROZWÓJ GOSPODARCZY I ZAGOSPODAROWANIE PRZESTRZENNE		CEL STRATEGICZNY: 3. STWARZANIE WARUNKÓW DO RÓWNOMIERNEGO ROZWOJU POŻĄDANYCH FUNKCJI MYŚLENIC		CEL OPERACYJNY: 3.1. TWORZENIE STREF FUNKCJONALNYCH NA TERENIE GMINY		
<u>Kluczowe działania:</u> scalanie gruntów pod strefy przemysłowe, porządkowanie stanów własnościowych, w tym przejmowanie gruntów Skarbu Państwa pod cele rozwojowe; czytelna polityka związana z zagospodarowaniem przestrzennym; planowe uzbrajanie terenów oraz rozbudowa infrastruktury służącej funkcjom przemysłowo-usługowym (w tym centra biurowe), turystyczno-rekreacyjnym i mieszkaniowym; regulowanie stanów prawnych wraz z pozyskaniem terenów pod przyszłe funkcje komunikacyjne.						
Lp.	Nazwa planowanego zadania	Przybliżony czas realizacji zadania	Oczekiwane rezultaty	Koszt zadania oraz planowane źródła finansowania	Podmiot odpowiedzialny	Stan przygotowania
1.	Pozyskanie terenów w Polance – Jaworniku wraz z ich uzbrojeniem w niezbędną infrastrukturę techniczną w celu powiększenia Strefy Aktywności Gospodarczej	2016-2020	Zwiększenie aktywności gminy w pozyskiwaniu inwestorów dzięki możliwości zaoferowania przygotowanej i uzbrojonej infrastruktury	20 mln (budżet Gminy oraz środki zewnętrzne)	Burmistrz Miasta i Gminy	Koncepcja
2.	Wskazanie w Planie Zagospodarowania Miasta, wraz z przeprowadzeniem niezbędnych scaleń, terenów pod rozwój wielorodzinnego budownictwa mieszkaniowego	2016-2017	Możliwość rozwoju funkcji mieszkaniowej na terenie Myślenic dzięki zaoferowaniu inwestorom terenów o jasno zdefiniowanych funkcjach	100 tys./rok (budżet Gminy oraz środki inwestorów / deweloperów)	Burmistrz Miasta i Gminy	Koncepcja
3.	Przejęcie od Skarbu Państwa gruntów i scalenie prywatnych na Zarabiu w stronę Dolnego Jazu pod funkcje rekreacyjne i turystyczne	2016-2020	Możliwość rozwijania funkcji sportowo-rekreacyjnych na Zarabiu oraz pozyskania nowych inwestorów dla tego obszaru	1 mln (budżet gminy)	Burmistrz Miasta i Gminy	Koncepcja



OBSZAR: ROZWÓJ GOSPODARCZY I ZAGOSPODAROWANIE PRZESTRZENNE		CEL STRATEGICZNY: 3. STWARZANIE WARUNKÓW DO RÓWNOMIERNEGO ROZWOJU POŻĄDANYCH FUNKCJI MYŚLENIC		CEL OPERACYJNY: 3.2. PORZĄDKOWANIE STRUKTURY PRZESTRZENNEJ MYŚLENIC I DBAŁOŚĆ O ŁAD ARCHITEKTONICZNY		
Kluczowe działania: prawne regulacje ograniczające rozpraszanie zabudowy i wymuszające wysoki poziom ładu przestrzennego kształtowanego środowiska; opracowanie wytycznych „estetyzujących” przestrzeni do planów zagospodarowania przestrzennego; stworzenie systemu zachęt do podejmowania konkretnych rozwiązań architektonicznych (konkursy, nagrody – promocja, kreowanie „myslenickiego stylu”).						
Lp.	Nazwa planowanego zadania	Przybliżony czas realizacji zadania	Oczekiwane rezultaty	Koszt zadania oraz planowane źródła finansowania	Podmiot odpowiedzialny	Stan przygotowania
1.	Pokrycie obszaru całego miasta Planem Zagospodarowania Przestrzennego wraz z uproszczeniem zapisów, które wyeliminują możliwość dowolnej interpretacji zapisów wraz z doprecyzowaniem w Planach definicji „uciążliwości” lub określenie z góry katalogu usług dopuszczonych/niedopuszczonych na danym obszarze	2016-2020	Ujednolicenie polityki przestrzennej na obszarze Miasta oraz ułatwienie procesów inwestycyjnych	1 mln (budżet Gminy)	Burmistrz Miasta i Gminy	Koncepcja
2.	Uzupełnienie Planów Zagospodarowania Przestrzennego dla brakujących obszarów na terenach wiejskich gminy	2016-2020	Ujednolicenie polityki przestrzennej na obszarze Gminy oraz ułatwienie procesów inwestycyjnych	600 tys. (budżet Gminy)	Burmistrz Miasta i Gminy	Koncepcja



6.2. Zadania w obszarze *Standard i jakość życia mieszkańców*

OBSZAR: STANDARD I JAKOŚĆ ŻYCIA MIESZKAŃCÓW		CEL STRATEGICZNY: 1. POPRAWA WARUNKÓW ZAMIESZKANIA		CEL OPERACYJNY: 1.1. REWITALIZACJA OSIEDLI MIESZKANIOWYCH		
Kluczowe działania: ożywienie i poprawa jakości życia na myślenickich osiedlach (zagospodarowanie czasu wolnego różnych grup społecznych, przeciwdziałanie powstawania patologii); tworzenie trwałych więzi społecznych; przeciwdziałanie degradacji technicznej budynków, architektury zieleni miejskiej.						
Lp.	Nazwa planowanego zadania	Przybliżony czas realizacji zadania	Oczekiwane rezultaty	Koszt zadania oraz planowane źródła finansowania	Podmiot odpowiedzialny	Stan przygotowania
1.	Wdrożenie stałego program konsultacji władz samorządowych ze wspólnotami osiedlowymi w zakresie inwestycji i działań podejmowanych przez Gminę na obszarze osiedli mieszkaniowych	2016 (działanie ciągłe)	Partycypacja mieszkańców i zarządców wspólnot/spółdzielni w podejmowaniu decyzji dotyczących przestrzeni publicznej, w której żyją/którą zarządzają	Bez kosztów finansowych	Burmistrz Miasta i Gminy w porozumieniu ze Spółdzielniami i Wspólnotami Mieszkaniowymi	Wdrożenie nie obwarowane warunkami wstępnymi
2.	Opracowanie i wdrożenie kompleksowego programu racjonalizacji ruchu i wykorzystania miejsc parkingowych na myślenickich osiedlach	2016-2017	Poprawa jakości życia i poziomu bezpieczeństwa mieszkańców poprzez uporządkowanie ruchu wewn. strefy zamieszkania oraz racjonalizację wykorzystania miejsc parkingowych	300 tys./rok (budżet gminy)	Burmistrz Miasta i Gminy w porozumieniu ze Spółdzielniami i Wspólnotami Mieszkaniowymi	Opracowana koncepcja
3.	Kompleksowy program poprawy małej architektury na myślenickich osiedlach (wymiana oświetlenia, placów zabaw dla dzieci, ławek, koszy na śmieci, rewitalizacja zieleni osiedlowej)	2016-2020	Poprawa jakości życia i poziomu bezpieczeństwa mieszkańców poprzez estetyzację przestrzeni publicznej	150 tys./rok (budżet gminy)	Burmistrz Miasta i Gminy w porozumieniu ze Spółdzielniami i Wspólnotami Mieszkaniowymi	Koncepcja
5.	Budowa wielopoziomowego parkingu na terenie miasta	2018-2020	Uporządkowanie ruchu kołowego w mieście poprzez stworzenie alternatywnych miejsc parkingowych poza ścisłym centrum miasta	3 mln (budżet gminy)	Burmistrz Miasta i Gminy	koncepcja



OBSZAR: STANDARD I JAKOŚĆ ŻYCIA MIESZKAŃCÓW		CEL STRATEGICZNY: 1. POPRAWA WARUNKÓW ZAMIESZKANIA		CEL OPERACYJNY: 1.2. REWITALIZACJA ŚCISŁEGO CENTRUM MIASTA		
<u>Kluczowe działania:</u> kompleksowa rewitalizacja Rynku wraz z przyległymi uliczkami; uporządkowanie ruchu w ścisłym centrum miasta; stworzenie strefy usług związanych z administracją publiczną poza ścisłym centrum miasta; rozbudowa infrastruktury usługowej wokół zmodernizowanego dworca autobusowego.						
Lp.	Nazwa planowanego zadania	Przybliżony czas realizacji zadania	Oczekiwane rezultaty	Koszt zadania oraz planowane źródła finansowania	Podmiot odpowiedzialny	Stan przygotowania
1.	Rewitalizacja zabytkowego Rynku wraz otoczeniem i układem komunikacyjnym starówki, parku Jordana, budowa muzeum	2016-2020	Poprawa jakości życia mieszkańców oraz wzrost atrakcyjności turystycznej poprzez estetyzację przestrzeni publicznej	16 mln (MRPO, budżet gminy)	Burmistrz Miasta i Gminy	Koncepcja
2.	Adaptacja zabytkowej kamienicy Rynek 27 oraz modernizacja budynku Sokoła na cele społeczno – kulturalne	2016 - 2020	Poprawa jakości życia mieszkańców oraz wzrost atrakcyjności turystycznej poprzez estetyzację przestrzeni publicznej	2,5 mln. (budżet gminy, środki UE)	Burmistrz Miasta i Gminy	Wdrożenie nie obwarowane warunkami wstępnymi
3.	Stworzenie nowej dzielnicy administracyjnej Myślenic, w tym budowa siedziby Starostwa Powiatowego oraz zagospodarowanie terenu wokół nowego obiektu	2017-2020	Porządkowanie przestrzeni publicznej oraz stworzenie centrum administracyjnego, które stanie się załączkiem centrum biurowego w Myślenicach	15 mln (budżet starostwa powiat., uzupełniająco – budżet gminy)	Starosta myślenicki, Burmistrz Miasta i Gminy	Koncepcja
4.	Rewitalizacja założenia architektonicznego wokół zabytkowego kościoła NMP w Myślenicach	2016-2020	Poprawa jakości życia mieszkańców oraz wzrost atrakcyjności turystycznej poprzez estetyzację przestrzeni publicznej	2 mln (środki parafii, uzupełniająco budżet gminy, środki UE)	Parafia NMP w Myślenicach	Koncepcja



OBSZAR: STANDARD I JAKOŚĆ ŻYCIA MIESZKAŃCÓW		CEL STRATEGICZNY: 1. POPRAWA WARUNKÓW ZAMIESZKANIA		CEL OPERACYJNY: 1.3. ROZWÓJ I ODNOWA CENTRÓW WSI		
<u>Kluczowe działania:</u> podniesienie atrakcyjności przestrzeni publicznych na obszarach wiejskich poprzez ich porządkowanie i wprowadzanie nowych funkcji; ochrona i kształtowanie zabudowy historycznych centrów miejscowości; ochrona tradycyjnej zabudowy regionalnej i układów ruralistycznych; planowanie przestrzenne prowadzone z uwzględnieniem realizacji koncepcji osadnictwa zwarteo; podnoszenie standardów rekreacji i spędzania wolnego czasu dla mieszkańców obszarów wiejskich (świetlice, boiska, kluby itp.); działania przygotowujące społeczeństwo do zmiany proporcji ludności napływowej i miejscowej (nowe rezydencje).						
Lp.	Nazwa planowanego zadania	Przybliżony czas realizacji zadania	Oczekiwane rezultaty	Koszt zadania oraz planowane źródła finansowania	Podmiot odpowiedzialny	Stan przygotowania
1.	Zagospodarowanie centrum wsi Borzęta – zagospodarowanie terenu wokół remizy OSP na cele sportowo-rekreacyjne (plac rekreacyjny, niewielka scena, mała architektura)	2016-2020	Poprawa jakości życia mieszkańców oraz wzrost atrakcyjności turystycznej miejscowości	300 tys., budżet gminy, PROW)	Burmistrz Miasta i Gminy	Koncepcja
2.	Zagospodarowanie centrum wsi Bysina (w tym m.in. ogrodzenie terenu, wykonanie alejek spacerowych, małej architektury)	2016-202	Poprawa jakości życia mieszkańców oraz wzrost atrakcyjności turystycznej miejscowości	800 tys. (budżet gminy, PROW)	Burmistrz Miasta i Gminy	Koncepcja
3.	Zagospodarowanie centrum wsi Trzemeśnia - zagospodarowanie terenów sportowo-rekreacyjnych przy KS Skalnik (budowa boiska treningowego, pola biwakowego, trasy biegowo-rowerowej oraz budowa świetlicy)	2016-2020	Poprawa jakości życia mieszkańców oraz wzrost atrakcyjności turystycznej miejscowości	500 tys. (budżet gminy, PROW)	Burmistrz Miasta i Gminy	Koncepcja
4.	Zagospodarowanie centrum wsi Zasań	2016-2020	Poprawa jakości życia mieszkańców wsi poprzez stworzenie miejsca służącego integracji oraz zagospodarowania czasu wolnego szczególnie dzieciom i młodzieży	500 tys. (budżet gminy)	Burmistrz Miasta i Gminy	Koncepcja
5.	Zagospodarowanie centrum wsi Bęczarka poprzez rozbudowę budynku strażnicy OSP wraz z zagospodarowaniem terenów wokół obiektu na cele rekreacyjne	2016-2020	Poprawa jakości życia mieszkańców wsi poprzez stworzenie miejsca służącego integracji oraz zagospodarowania czasu wolnego szczególnie dzieciom i młodzieży	600 tys. (budżet gminy)	Burmistrz Miasta i Gminy	Koncepcja
6.	Zagospodarowanie centrum wsi Jawornik, utworzenie świetlicy wiejskiej w Jaworniku	2016-2020	Poprawa jakości życia mieszkańców wsi poprzez	300 tys. (budżet gminy)	Burmistrz Miasta i Gminy	Koncepcja



			stworzenie miejsca służącego integracji oraz zagospodarowania czasu wolnego szczególnie dzieciom i młodzieży			
7.	Renowacja zabytkowego młyna w Głogoczowie, jako zabytku techniki, wraz z zagospodarowaniem terenu wokół jako miejsca spacerowego	2016-2020	Estetyzacja przestrzeni oraz wzrost atrakcyjności turystycznej miejscowości	1 mln (środki inwestora)	Właściciel obiektu	Koncepcja
8.	Odnowa centrum wsi Głogoczów poprzez zagospodarowanie terenu wokół szkoły wraz z budową boiska (w tym ciągi piesze, fontanna, mała architektura, zieleni, zagospodarowanie tzw. starodroża Zakopianki)	2016-2020	Poprawa jakości życia mieszkańców oraz wzrost atrakcyjności turystycznej miejscowości	500 tys. (budżet gminy, PROW – Leader)	Burmistrz Miasta i Gminy	Koncepcja
9.	Modernizacja/budowa placów zabaw dla dzieci/ siłowni zewnętrznych na terenach wiejskich	2016-2020	Poprawa jakości życia mieszkańców wsi poprzez stworzenie miejsca służącego integracji oraz zagospodarowania czasu wolnego szczególnie dzieciom i młodzieży	1,7 mln Budżet gminy, środki UE	Burmistrz Miasta i Gminy	koncepcja
10.	Zagospodarowanie terenu wokół Nowego Cmentarza wraz z budową kaplicy przycmentarnej w Jaworniku	2016-2020	Uporządkowanie terenu cmentarza oraz budowanie więzi duszpasterskich lokalnej społeczności	1,5 mln (100 tys.: budżet gminy, 1,2 mln: środki parafii)	Parafia w Jaworniku	Koncepcja
11.	Renowacja zabytkowego kościoła w Trzemeśni	2016 – 2020	Ochrona i opieka nad zabytkami, wzrost atrakcyjności turystycznej, nadanie nowych funkcji	3,2 mln Środki Parafii, Budżet Gminy, środki UE, środki Ministerstwa Kultury	Parafia, Burmistrz Miasta i Gminy	Projekt
12.	Zagospodarowanie i odnowa centrum wsi Droginia	2016-2020	Estetyzacja przestrzeni oraz wzrost atrakcyjności turystycznej miejscowości	500 tys. Budżet gminy, środki UE	Burmistrz Miasta i Gminy	koncepcja
13.	Zagospodarowanie i odnowa centrum wsi Jasienica	2016-2020	Poprawa jakości życia mieszkańców oraz wzrost atrakcyjności turystycznej miejscowości	500 tys. Budżet Gminy, środki UE	Burmistrz Miasta i Gminy	koncepcja
14.	Zagospodarowanie i odnowa centrum wsi Krzyszkowice	2016-2020	Poprawa jakości życia mieszkańców oraz wzrost atrakcyjności turystycznej miejscowości	500 tys. Budżet Gminy, środki UE	Burmistrz Miasta i Gminy	koncepcja



15.	Zagospodarowanie i odnowa centrum wsi Łęki/Bulina	2016-2020	Poprawa jakości życia mieszkańców oraz wzrost atrakcyjności turystycznej miejscowości	500 tys. Budżet Gminy, środki UE	Burmistrz Miasta i Gminy	koncepcja
16.	Zagospodarowanie i odnowa centrum wsi Osieczany	2016-2020	Poprawa jakości życia mieszkańców oraz wzrost atrakcyjności turystycznej miejscowości	500 tys. Budżet Gminy, środki UE	Burmistrz Miasta i Gminy	koncepcja
17.	Zagospodarowanie i odnowa centrum wsi Polanka	2016-2020	Poprawa jakości życia mieszkańców oraz wzrost atrakcyjności turystycznej miejscowości	500 tys. Budżet Gminy, środki UE	Burmistrz Miasta i Gminy	koncepcja
18.	Zagospodarowanie i odnowa centrum wsi Poręba	2016-2020	Poprawa jakości życia mieszkańców oraz wzrost atrakcyjności turystycznej miejscowości	500 tys. Budżet Gminy, środki UE	Burmistrz Miasta i Gminy	koncepcja
19.	Zagospodarowanie i odnowa centrum wsi Zawada	2016-2020	Poprawa jakości życia mieszkańców oraz wzrost atrakcyjności turystycznej miejscowości	500 tys. Budżet Gminy, środki UE	Burmistrz Miasta i Gminy	koncepcja



OBSZAR: STANDARD I JAKOŚĆ ŻYCIA MIESZKAŃCÓW		CEL STRATEGICZNY: 2. ROZWÓJ SPOŁECZEŃSTWA OPARTEGO NA WIEDZY		CEL OPERACYJNY: 2.1. WSPARCIE POWSTAWANIA ŻŁOBKÓW I PRZEDSZKOLI		
<i>Kluczowe działania:</i> poprawa jakości i dostępności usług w zakresie wczesnej edukacji, świadczonych przez żłobki oraz placówki wychowania przedszkolnego oraz w formach pozaprzedszkolnych (budowa, rozbudowa, modernizacja, doposażenie istniejących placówek).						
Lp.	Nazwa planowanego zadania	Przybliżony czas realizacji zadania	Oczekiwane rezultaty	Koszt zadania oraz planowane źródła finansowania	Podmiot odpowiedzialny	Stan przygotowania
1.	Opracowanie modelu współpracy przedszkoli i żłobka na terenie miasta w celu stworzenia oferty weekendowo-wieczornej oraz wakacyjnej dla dzieci (komercjalizacja usług poza podstawowymi godzinami pracy placówki)	2016	Stworzenie placówki, w której rodzice będą mogli bezpiecznie zostawić dzieci pod fachową opieką, a placówce dadzą dodatkowe dochody oraz miejsca pracy dla wychowawców i nauczycieli	W całości finansowane z opłat rodziców	Burmistrz Miasta i Gminy; Dyrekcje Placówek	Wstępny pomysł
2.	Modernizacja budynku przedszkola w Bęczarce	2016	Poprawa warunków funkcjonowania przedszkola	30 tys.	Burmistrz Miasta i Gminy Dyrekcja Placówki	Koncepcja
3.	Budowa przedszkola wraz z świetlicą w Jaworniku, wraz z infrastrukturą towarzyszącą	2016 – 2017	Poprawa warunków funkcjonowania przedszkola	3,5 mln. Budżet Gminy , środki UE	Burmistrz Miasta i Gminy	Koncepcja
4.	Modernizacja i doposażenie istniejącego Samorządowego Żłobka wraz z zagospodarowaniem pomieszczeń dzisiaj zajmowanych przez Stowarzyszenie	2016-2020	Poprawa warunków funkcjonowania żłobka skutkująca zwiększeniem liczby przyjmowanych dzieci	400 tys. (budżet gminy)	Burmistrz Miasta i Gminy Dyrekcja Placówki	Koncepcja
5.	Doposażenie istniejących przedszkoli, zagospodarowanie terenów zielonych wokół przedszkoli, w tym budowa placów zabaw, organizacja zajęć,	2016-2020	Poprawa warunków funkcjonowania przedszkola	2 mln (budżet gminy, środki UE)	Burmistrz Miasta i Gminy Dyrekcja Placówki, środki UE	Koncepcja



OBSZAR: STANDARD I JAKOŚĆ ŻYCIA MIESZKAŃCÓW		CEL STRATEGICZNY: 2. ROZWÓJ SPOŁECZEŃSTWA OPARTEGO NA WIEDZY		CEL OPERACYJNY: 2.2. POPRAWA JAKOŚCI KSZTAŁCENIA NA POZIOMIE PODSTAWOWYM I GIMNAZJALNYM		
<p><u>Kluczowe działania:</u> dalsza konsolidacja systemu edukacji na terenie gminy; modernizacja i rozbudowa placówek oświatowych wchodzących w skład zreformowanej siatki szkół; poprawa bazy sportowo-rekreacyjnej w istniejących placówkach oświatowych; rozszerzenie oferty edukacyjnej dla dzieci i młodzieży szkolnej, przy szczególnym uwzględnieniu kształcenia kluczowych kompetencji; rozwijanie oferty zajęć pozalekcyjnych (naukowych i sportowo-rekreacyjnych); wdrożenie programów ukierunkowanych na identyfikowanie oraz rozwój indywidualnych zdolności uczniów oraz wsparcie uzdolnionej młodzieży; stworzenie (wraz z zainteresowanymi partnerami) funduszu stypendialnego dla młodzieży szczególnie uzdolnionej i podejmującej projekty zmierzające do szeroko rozumianego rozwoju i promocji Myślenic.</p>						
Lp.	Nazwa planowanego zadania	Przybliżony czas realizacji zadania	Oczekiwane rezultaty	Koszt zadania oraz planowane źródła finansowania	Podmiot odpowiedzialny	Stan przygotowania
1.	Kompleksowy program modernizacji bazy edukacyjnej na terenie gminy	2016-2020	Poprawa warunków lokalowych w szkołach podstawowych i gimnazjach na terenie Myślenic	500 tys./rok (budżet gminy, środki UE)	Burmistrz Miasta i Gminy w porozumieniu z dyrektorami placówek	Zgodnie z bieżącymi planami remontowymi zgłaszanymi przez placówki
2.	Rozwijanie oferty zajęć pozalekcyjnych w szkołach podstawowych i gimnazjach (sportowych, naukowych oraz wyrównawczych)	2016-2020	Rozwijanie pasji i zainteresowań dzieci i młodzieży, wyrównywanie szans edukacyjnych w konfrontacji z młodzieżą z większych ośrodków miejskich oraz zagospodarowywanie czasu wolnego (przeciwdziałanie patologiom)	300 tys./rok (środki UE, budżet gminy)	Burmistrz Miasta i Gminy w porozumieniu z dyrektorami placówek	W trakcie realizacji
3.	Program doposażenia placówek szkolnych w pomoce naukowe, dydaktyczne, sprzęt komputerowy oraz tworzenie pracowni przedmiotowych, wprowadzenie e-dzienników	2016-2020	Wyrównywanie szans edukacyjnych dzieci i młodzieży oraz rozbudzenie zainteresowania nauką poprzez wykorzystanie nowoczesnych rozwiązań edukacyjnych	1mln./rok (budżet gminy, środki UE)	Burmistrz Miasta i Gminy w porozumieniu z dyrektorami placówek	Wdrożenie nie obwarowane warunkami wstępnymi
4.	Program zakupu indywidualnych narzędzi informatycznych (tabletów) dla uczniów szkół podstawowych i gimnazjum (jeden rocznik w każdym roku szkolnym zaczynając od uczniów klas pierwszych SP)	2016-2020	Wyrównywanie szans edukacyjnych dzieci i młodzieży oraz rozbudzenie zainteresowania nauką poprzez	300 tys./rok (budżet gminy)	Burmistrz Miasta i Gminy w porozumieniu z dyrektorami	Wdrożenie nie obwarowane warunkami wstępnymi



			wykorzystanie nowoczesnych rozwiązań edukacyjnych, a także zapobieganie wadom postawy przez odciążenie szkolnych plecaków		placówek	
5.	Realizacja działań z zakresu kultury fizycznej poprzez delegowanie zadań z tego zakresu do NGO	2012-2016	Tworzenie atrakcyjnej i społecznie oczekiwanej oferty z zakresu kultury fizycznej zarówno dla dzieci i młodzieży, jak i dorosłych mieszkańców Myślenic	1 mln/rok (budżet gminy)	Burmistrz Miasta i Gminy	W trakcie realizacji
6.	Stworzenie funduszy stypendialnego dla uzdolnionej młodzieży	Działanie ciągle	Wsparcie najbardziej uzdolnionej młodzieży i stworzenie warunków do kształcenia na kolejnych etapach	W zależności od pozyskanych środków (ok. 50 tys. rocznie)	Burmistrz Miasta i Gminy (jako inicjator), podmiot prowadzący Fundusz, sponsorzy	Koncepcja
7.	wykorzystanie technologii informacyjno-komunikacyjnych w procesie e-uczenia się	2016-2020	Zwiększenie dostępności, stopnia wykorzystania i jakości technologii informacyjno-komunikacyjnych	200 tys.	Burmistrz Miasta i Gminy	koncepcja



OBSZAR: STANDARD I JAKOŚĆ ŻYCIA MIESZKAŃCÓW		CEL STRATEGICZNY: 2. ROZWÓJ SPOŁECZEŃSTWA OPARTEGO NA WIEDZY		CEL OPERACYJNY: 2.3. WSPARCIE DLA DZIAŁAŃ ZMIERZAJĄCYCH DO TWORZENIA NA TERENIE MYŚLENIC WYSOKIEJ JAKOŚCI OFERTY EDUKACYJNEJ NA POZIOMIE WYŻSZYM ORAZ WYSOKIEJ JAKOŚCI KSZTAŁCENIA ZAWODOWEGO WRAZ Z PROMOCJĄ KSZTAŁCENIA USTAWICZNEGO DOROSŁYCH		
<p><u>Kluczowe działania:</u> wsparcie dla powstawania na terenie miasta placówek filialnych uczelni wyższych; wsparcie dla rozwoju oferty edukacyjnej i jakości kształcenia zawodowego na poziomie średnim oraz wyższym – z uwzględnieniem potrzeb lokalnego i regionalnego rynku pracy; współpraca z samorządem gospodarczym w zakresie dostosowania kierunków kształcenia zawodowego do aktualnych potrzeb pracodawców; kształtowanie i promocja postaw związanych z uczeniem się przez całe życie oraz korzystaniem z kształcenia ustawicznego; wsparcie dla inicjatyw społecznych związanych z kształceniem dorosłych oraz zagospodarowaniem czasu wolnego osób starszych (np. wsparcie uniwersytetu trzeciego wieku itp.); zwiększenie dostępu do zatrudnienia oraz wspieranie aktywności zawodowej osób bezrobotnych, ze szczególnym uwzględnieniem kobiet, młodzieży, osób 50+ oraz mieszkańców wsi.</p>						
Lp.	Nazwa planowanego zadania	Przybliżony czas realizacji zadania	Oczekiwane rezultaty	Koszt zadania oraz planowane źródła finansowania	Podmiot odpowiedzialny	Stan przygotowania
1.	Tworzenie warunków do rozwoju szkolnictwa wyższego na terenie Myślenic (współpraca z uczelniami, pomoc w poszukiwaniu bazy lokalowej, promocja Myślenic wśród uczelni poszukujących możliwości rozbudowy swoich filii, współpraca z uczelniami i przedsiębiorcami w celu dostosowywania oferty kształcenia do aktualnych potrzeb rynku pracy)	2016-2020	Wzmocnienie potencjału dydaktycznego istniejących filii oraz pozyskanie nowych uczelni, które uruchomią swoje filie w Myślenicach	W ramach kosztów urzędu	Burmistrz Miasta i Gminy, rektorzy wyższych uczelni	Bieżąca realizacja
2.	Dostosowanie oferty edukacyjnej szkół zawodowych i wyższych do potrzeb rynku pracy (współpraca i bieżący monitoring rynku pracy i potrzeb pracodawców prowadzony w ramach Forum Biznesu z udziałem MARG, PUP, dyrektorów szkół zawodowych i przedstawicieli obecnych w Myślenicach szkół wyższych)	2016-2020	Wypracowanie modelu współpracy, monitoringu rynku i reagowania na zdefiniowane potrzeby	Bez kosztów	Forum Biznesu wspólnie z MARG, PUP, dyrektorami szkół zawodowych, szkołami wyższymi	Koncepcja
3.	Budowa systemu edukacji i kształcenia zgodne z potrzebami rynku pracy	2016-2020	Zwiększenie efektywności absolwentów na rynku pracy	W ramach realizowanych projektów	PUP wspólnie z dyrektorami szkół zawodowych, szkołami wyższymi	Koncepcja



4.	Podnoszenie kwalifikacji zawodowych nauczycieli szkół podstawowych i gimnazjalnych	2016-2020	Stałe podnoszenie jakości kształcenia i poprawa oferty edukacyjnej poprzez rozwój kompetencji zawodowych kadry nauczycielskiej	PO KL i inne programy grantowe	Burmistrz Miasta i Gminy we współpracy z dyrektorami szkół	W trakcie realizacji
5.	Sieciowa współpraca organizacji pozarządowych zajmujących się szkoleniami dla identyfikacji i zaspokojenia potrzeb szkoleniowych dorosłych mieszkańców (wraz z opracowaniem projektów i pozyskaniem finansowania zewnętrznego)	2016-2020	Przeciwdziałanie wykluczeniu społecznemu, stwarzanie szans rozwojowych osobom w trudnym położeniu oraz budowanie społeczeństwa obywatelskiego	PO KL i inne programy grantowe	Forum organizacji Pozarządowych Myślenic wspólnie z MARG, Burmistrzem Miasta i Gminy, PUP	Koncepcja
6.	Rozwijanie i wzbogacanie oferty Uniwersytetu Trzeciego Wieku	2015-2020	Przeciwdziałanie wykluczeniu społecznemu osób starszych, promocja kształcenia ustawicznego w każdym wieku oraz budowanie społeczeństwa obywatelskiego	30 tys./rok (budżet gminy, środki UE)	Burmistrz Miasta i Gminy	W trakcie realizacji

OBSZAR: STANDARD I JAKOŚĆ ŻYCIA MIESZKAŃCÓW		CEL STRATEGICZNY: 3. WZMACNIANIE POCZUCIA TOŻSAMOŚCI MIESZKAŃCÓW POPRZEC PIELĘGNOWANIE TRADYCJI I ROZWÓJ KULTURY		CEL OPERACYJNY: 3.1. WSPIERANIE ROZWOJU INSTYTUCJI KULTURY NA OBSZARZE MIASTA I OBSZARACH WIEJSKICH ORAZ OCHRONA KULTUROWEGO DZIEDZICTWA GMINY		
<p><u>Kluczowe działania:</u> wsparcie działających instytucji kultury; utrzymanie wielokulturowego bogactwa oraz tożsamości lokalnej i regionalnej, szczególnie poprzez wspieranie folkloru, tradycji i sztuki ludowej; intensyfikacja współpracy pomiędzy podmiotami sektora publicznego, pozarządowego i prywatnego w zakresie edukacji, promocji oraz poprawy świadomości i postaw obywatelskich w odniesieniu do dziedzictwa regionalnego; poprawa stanu i sposobu wykorzystania zabytków oraz przeciwdziałanie procesowi ich degradacji; powstrzymanie degradacji wartościowych krajobrazów kulturowych oraz dewastacji obiektów zabytkowych i ich otoczenia; ochrona i pielęgnacja ginących zawodów, rzemiosł i twórców ludowych; aktywna i skuteczna promocja wydarzeń kulturalnych, w tym artystycznych i twórczych; wsparcie dla cyklicznych imprez promujących lokalną kulturę, sztukę i rzemiosło.</p>						
Lp.	Nazwa planowanego zadania	Przybliżony czas realizacji zadania	Oczekiwane rezultaty	Koszt zadania oraz planowane źródła finansowania	Podmiot odpowiedzialny	Stan przygotowania
1.	Wytyczenie szlaków historycznych, kulturowych, krajobrazowych wraz z opracowaniem i publikacją przewodnika oraz multimedialnych prezentacji	2016-2020	Stworzenie oferty turystycznej wykorzystującej walory kulturowe i historyczne w uzupełnieniu funkcji rekreacyjnych	100 tys. (budżet gminy i środki UE np. Leader)	Burmistrz Miasta i Gminy, MOKiS	Koncepcja



2.	Kompleksowy program rewaloryzacji przydrożnych kapliczek na terenie Gminy wraz z wydaniem folderu i mapy w ramach szlaku kapliczek przydrożnych	2016-2020	Zachowanie dziedzictwa kulturowego dla następnych pokoleń oraz budowanie lokalnej tożsamości, a także kreowanie atrakcyjnej oferty turystycznej	100 tys./rok (budżet gminy i środki samorządu województwa na renowację zabytków, środki UE)	Burmistrz Miasta i Gminy, MOKiS	Koncepcja
3.	Rozwój programu czytelnictwa na obszarze Myślenic poprzez zagwarantowanie zakupu co najmniej 12 książek rocznie na 100 mieszkańców oraz stworzenie zaplecza edukacyjnego dla szkół wyższych w istniejącej MBP w Myślenicach	Działanie ciągłe	Dostosowanie biblioteki do bieżących potrzeb czytelniczych mieszkańców, stworzenie centrum czytelnictwa dla młodzieży studiującej	100 tys./rok (budżet gminy i powiatu)	Burmistrz Miasta i Gminy oraz Starosta Powiatu	Zgodnie z wytycznymi ministerialnymi oraz koncepcją współpracy ze szkołami wyższymi
4.	Systemowy program uzupełniania braków w bazie kostiumowej i instrumentalnej zespołów artystycznych (regionalnych, teatralnych i innych)	2016-2020	Podniesienie rangi zespołów artystycznych i zachęcenie większej liczby osób do zaangażowania się w działalność kulturalną	40 tys./rok (budżet gminy i źródła zewnętrzne)	Burmistrz Miasta i Gminy	Koncepcja
5.	Rozwijanie współpracy z instytucjami kultury miast partnerskich Myślenic	2016-2020	Budowanie trwałych więzi pomiędzy miastami partnerskimi także w oparciu o rozwój instytucji kultury i wzajemną promocję dziedzictwa	100 tys./rok (budżet gminy, środki UE)	Burmistrz Miasta i Gminy, MOKiS, pozostałe instytucje kultury	W trakcie realizacji
6.	Doposażenie Miejskiej Biblioteki Publicznej w Myślenicach w sprzęt niezbędny do digitalizacji zbiorów bibliotecznych	2016-2020	Archiwizacja zbiorów dla szerszego udostępniania najcenniejszych zbiorów	40 tys. (budżet gminy, środki UE)	Burmistrz Miasta i Gminy, Powiat oraz Muzeum Regionalne i Miejska Biblioteka Publiczna	Gotowa koncepcja
7.	Zakup systemu wystawienniczego do organizacji wystaw w przestrzeni publicznej Myślenic	2016-2017	Możliwość organizowania szeregu wystaw poza murami instytucji („wyjście z kulturą na ulicę”), a także estetyzacja przestrzeni publicznej	60 tys.	Burmistrz Miasta i Gminy	Wdrożenie nie obwarowane warunkami wstępnymi
8.	Ustanowienie systemu grantowego dla projektów z zakresu krzewienia kultury i folkloru	2016-2020	Zwiększenie dostępu do środków na realizację zadań z zakresu kultury i sztuki oraz transparentności ich przyznawania poprzez organizację konkursów grantowych	100 tys./rok (budżet gminy, środki UE)	Burmistrz Miasta i Gminy w porozumieniu z organizacjami pozarządowymi	Koncepcja (na wzór konkursu na zadania z zakresu kultury fizycznej)



9.	Wzbogacenie oferty Myślenickiego Ośrodka Kultury i Sportu w Myślenicach	2016-202	Zwiększenie dostępu do środków na realizację zadań z zakresu kultury i sztuki	200 tys./rok (budżet gminy, środki UE)	Burmistrz Miasta i Gminy	Wdrożenie nie obwarowane warunkami wstępnymi
----	---	----------	---	---	--------------------------	--

OBSZAR: STANDARD I JAKOŚĆ ŻYCIA MIESZKAŃCÓW	CEL STRATEGICZNY: 4. BEZPIECZNE MYŚLENICE	CEL OPERACYJNY: 4.1. KOMPLEKSOWE ZABEZPIECZENIE DORZECZA RABY NA TERENIE GMINY PRZED SKUTKAMI POWODZI I NAGŁYCH ZJAWISK ATMOSFERYCZNYCH
--	--	--

Kluczowe działania: zabezpieczenie przeciwpowodziowe Raby; zabezpieczenie przeciwpowodziowe potoków San i Bysinka; doposażenie odpowiednich służb w niezbędny sprzęt; rozbudowa systemu monitoringu i informowania o możliwości wystąpienia zjawisk kryzysowych; identyfikacja osuwisk i terenów zagrożonych ruchami masowymi, wprowadzenie systemu monitoringu, właściwe zabezpieczanie i zagospodarowywanie terenów osuwiskowych i terenów o predyspozycjach osuwiskowych.

Lp.	Nazwa planowanego zadania	Przybliżony czas realizacji zadania	Oczekiwane rezultaty	Koszt zadania oraz planowane źródła finansowania	Podmiot odpowiedzialny	Stan przygotowania
1.	Regulacja koryta Raby wraz ze wzmocnieniem brzegów	2016-2020	Kompleksowe zabezpieczenie Myślenic przed skutkami powodzi oraz umożliwienie rozwoju terenów wzdłuż brzegów rzeki	30 mln „Program ochrony przed powodzią w dorzeczu górnej Wisły”	RZGW z zaangażowaniem Burmistrza Miasta i Gminy	Dokumentacja częściowa opracowana
2.	Doposażenie OSP w sprzęt specjalistyczny do działań ratowniczych związanych z powodzią i innymi klęskami żywiołowymi zgodnie ze specjalizacjami jednostek	2016-2020	Właściwe przygotowanie służb do niesienia pomocy mieszkańcom w sytuacji zagrożenia klęskami żywiołowymi	3 mln (budżet wojewody, budżet gminy)	Burmistrz Miasta i Gminy	Wdrożenie nie obwarowane warunkami wstępnymi
3.	Regulacje i zabezpieczenie brzegów koryta rzeki San i Bysinka	2016-2020	Kompleksowe zabezpieczenie Myślenic przed skutkami powodzi oraz umożliwienie rozwoju terenów wzdłuż brzegów rzeki	4 mln „Program ochrony przed powodzią w dorzeczu górnej Wisły”	Burmistrz MiG, RZGW, MZMiUW	Dokumentacja częściowa opracowana
4.	Regulacja Głogoczówki	2016-2020	Kompleksowe zabezpieczenie Myślenic przed skutkami powodzi oraz umożliwienie rozwoju terenów wzdłuż	1 mln (budżet gminy, środki UE)	Burmistrz Miasta i Gminy, RZGW, MZMiUW	Koncepcja



5.	Regulacja cieków wodnych wpływających do Trzemeśnianki oraz samego potoku Trzemeśnianka	2016-2020	brzegów rzeki Kompleksowe zabezpieczenie Myślenic przed skutkami powodzi oraz umożliwienie rozwoju terenów wzdłuż brzegów rzeki	500 tys. (budżet gminy)	Burmistrz Miasta i Gminy, RZGW, MZMiUW	Koncepcja
6.	Program budowy zbiorników retencyjnych na terenie gminy	2016-2020	Kompleksowe zabezpieczenie Myślenic przed skutkami powodzi oraz umożliwienie rozwoju terenów wzdłuż brzegów rzeki	20 mln (udział gminy na poziomie ok. 4 mln)	Burmistrz Miasta i Gminy, RZGW, MZMiUW, Lasy Państwowe	Koncepcja
7.	Utworzenie dla potrzeb Gminy i Powiatu zintegrowanego stanowiska (systemu) zarządzania kryzysowego wraz z jego wyposażeniem	2016-2020	Właściwe przygotowanie służb do niesienia pomocy mieszkańcom w sytuacji zagrożenia klęskami żywiołowymi	5 mln (środki budżetu gminy: 200 tys., pozostałe środki: powiat)	Starosta w porozumieniu z Burmistrzem Miasta i Gminy, PSP, KPP, SM	Koncepcja
8.	Modernizacja wałów zbiornika dobczyckiego w Drogini	2016-2020	Kompleksowe zabezpieczenie Myślenic przed skutkami powodzi oraz umożliwienie rozwoju terenów wzdłuż brzegów rzeki	1 mln (budżet państwa)	RZGW	Koncepcja
9.	Organizacja wspólnych szkoleń, warsztatów i ćwiczeń w ramach zintegrowanego stanowiska zarządzania kryzysowego	2016-2020	Właściwe przygotowanie służb do niesienia pomocy mieszkańcom w sytuacji zagrożenia klęskami żywiołowymi	W ramach kosztów funkcjonowania	Starosta, Burmistrz Miasta i Gminy, PSP, KPP, SM	Koncepcja



OBSZAR: STANDARD I JAKOŚĆ ŻYCIA MIESZKAŃCÓW		CEL STRATEGICZNY: 4. BEZPIECZNE MYŚLENICE		CEL OPERACYJNY: 4.2. POPRAWA DOSTĘPNOŚCI USŁUG MEDYCZNYCH W MIEŚCIE I NA OBSZARACH WIEJSKICH		
<u>Kluczowe działania:</u> modernizacja i doposażenie Zakładów Podstawowej Opieki Zdrowotnej; wdrożenie wieloletnich programów ochrony zdrowia, w tym profilaktyki zdrowotnej; kształtowanie, promocja postaw, aktywna edukacja na rzecz zdrowego stylu życia.						
Lp.	Nazwa planowanego zadania	Przybliżony czas realizacji zadania	Oczekiwane rezultaty	Koszt zadania oraz planowane źródła finansowania	Podmiot odpowiedzialny	Stan przygotowania
1.	Wsparcie Program modernizacji Samodzielnego Publicznego Zakładu Opieki Zdrowotnej w Myślenicach	2016-2020	Poprawa jakości świadczonych usług medycznych, a poprzez to poprawa jakości życia i bezpieczeństwa mieszkańców Myślenic	220 tys./rok (budżet gminy)	Dyrektor SPZ OZ	W trakcie realizacji
2.	Wieloletni program profilaktyki i promocji zdrowego stylu życia (szkolenia, spotkania, szczepienia)	2016-2020	Poprawa jakości świadczonych usług medycznych, a poprzez to poprawa jakości życia i bezpieczeństwa mieszkańców Myślenic	80 tys./rok (budżet gminy)	Burmistrz Miasta i Gminy	W trakcie realizacji

OBSZAR: STANDARD I JAKOŚĆ ŻYCIA MIESZKAŃCÓW		CEL STRATEGICZNY: 4. BEZPIECZNE MYŚLENICE		CEL OPERACYJNY: 4.3. POPRAWA BEZPIECZEŃSTWA I PORZĄDKU PUBLICZNEGO		
<u>Kluczowe działania:</u> doposażenie służb odpowiedzialnych za utrzymanie porządku i bezpieczeństwa na terenie Miasta i Gminy, w tym dalszy rozwój systemu elektronicznego monitorowania bezpieczeństwa publicznego; budowa i modernizacja niezbędnej infrastruktury przeciwpożarowej.						
Lp.	Nazwa planowanego zadania	Przybliżony czas realizacji zadania	Oczekiwane rezultaty	Koszt zadania oraz planowane źródła finansowania	Podmiot odpowiedzialny	Stan przygotowania
1.	Doposażenie strefy miejskiej KPP, PSP i SM w środki transportu	2016-2020	Poprawa bezpieczeństwa publicznego	500 tys. (budżet gminy, środki UE)	Komendanci KPP, PSP i SM	Wdrożenie nie obwarowane warunkami wstępnymi
2.	Modernizacja i rozbudowa monitoringu miejskiego i stanowiska centrum monitoringu miejskiego o dodatkowe kamery wraz z opcją obejmowania monitoringiem także	2016-2020	Poprawa efektywności działania służb odpowiedzialnych za bezpieczeństwo publiczne, w	50 tys./rok (budżet gminy)	Komendant SM i Komendant Policji	Wdrożenie nie obwarowane warunkami wstępnymi



	obszarów wiejskich gminy		konsekwencji poprawa bezpieczeństwa na terenie miasta i gminy			
3.	Dalszy rozwój systemu ostrzegania i alarmowania ludności o zagrożeniach	2016-2017	Poprawa bezpieczeństwa publicznego na terenie miasta i gminy	30 tys./rok (budżet gminy)	Burmistrz Miasta i Gminy	Wdrożenie nie obwarowane warunkami wstępnymi
4.	Modernizacja budynków OSP, zakup wozów bojowych oraz wyposażenia	2016-2020	Poprawa efektywności działania służb odpowiedzialnych za bezpieczeństwo publiczne, w konsekwencji poprawa bezpieczeństwa na terenie gminy	450 tys./rok (budżet gminy, środki UE)	Burmistrz Miasta i Gminy	Wdrożenie nie obwarowane warunkami wstępnymi

OBSZAR: STANDARD I JAKOŚĆ ŻYCIA MIESZKAŃCÓW		CEL STRATEGICZNY: 4. BEZPIECZNE MYŚLENICE			CEL OPERACYJNY: 4.4. ZABEZPIECZENIE POTRZEB SOCJALNYCH MIESZKAŃCÓW MYŚLENIC	
Kluczowe działania: kompleksowy program budownictwa socjalnego i komunalnego; wdrożenie systemowych form wsparcia na rzecz dzieci zagrożonych wykluczeniem społecznym oraz przeciwdziałania i zwalczania dysfunkcji w rodzinie; integracja działań na rzecz wyrównywania szans osób niepełnosprawnych; rozwój prorodzinnych form opieki zastępczej.						
Lp.	Nazwa planowanego zadania	Przybliżony czas realizacji zadania	Oczekiwane rezultaty	Koszt zadania oraz planowane źródła finansowania	Podmiot odpowiedzialny	Stan przygotowania
1.	Budowa budynku socjalnego dla osób i rodzin w trudnej sytuacji mieszkaniowej	2016-2020	Zapewnienie mieszkań socjalnych na potrzeby mieszkańców eksmitowanych i pozostających w trudnej sytuacji rodzinnej	1,2 mln (budżet Skarbu Państwa, Gmina, środki UE)	Burmistrz Miasta i Gminy	projekt
2.	Program zatrudniania osób niepełnosprawnych (ulgi w podatkach, doposażenie stanowisk)	2016-2020	Stwarzanie warunków do zatrudnienia osób niepełnosprawnych	W ramach realizowanych programów (UE PEFRON)	Starostwo powiatowe	Koncepcja
3.	Przygotowanie i wdrożenie <i>Systemu Opieki Nad Rodziną</i> – zajęcia w szkole, przygotowania do życia w rodzinie	2016-2020	Stwarzanie warunków do zatrudnienia osób niepełnosprawnych	W ramach realizowanych programów (PO KL, PEFRON)	Starostwo powiatowe	Koncepcja
4.	Programy dożywiania dzieci	2016-2020	Zabezpieczenie podstawowych potrzeb życiowych dzieci z	500 tys./rok (200 tys. –	Burmistrz Miasta i Gminy	W trakcie realizacji



			rodzin ubogich	budżet gminy, 300 tys. budżet państwa)		
5.	Budowa „miasteczka – centrum pomocy społecznej ” na terenie Myślenic	2016-2020	Stworzenie warunków do zapewnienia opieki osobom starszym i somatycznie chorym	20 mln (inwestor prywatny	Inwestor prywatny	Koncepcja
6.	Stworzenie dziennego ośrodka pobytu dla osób niepełnosprawnych – adaptacja i modernizacja budynku w Osieczanach	2016 – 2020	Stworzenie warunków do zapewnienia opieki osobom starszym i somatycznie chorym	stowarzyszenia – brak danych)	Koło PSOUU Myślenice	Koncepcja
7.	Budowa/rozbudowa/adaptacja budynku na potrzeby Ośrodka Pomocy Społecznej	2016-2020	Poprawa jakości świadczonych usług dla osób objętych pomocą społeczną oraz warunków pracy osób zatrudnionych w OPS	2 mln (budżet gminy, środki UE)	Burmistrz Miasta i Gminy	Koncepcja

OBSZAR: STANDARD I JAKOŚĆ ŻYCIA MIESZKAŃCÓW		CEL STRATEGICZNY: 5. SPRAWNE ZARZĄDZANE MYŚLENICAMI		CEL OPERACYJNY: 5.1. ROZWÓJ POTENCJAŁU INSTYTUCJONALNEGO ORAZ KULTURY ORGANIZACYJNEJ ADMINISTRACJI LOKALNEJ		
Kluczowe działania: poprawa dostępności Urzędu Miasta dla mieszkańców; rozwój i doskonalenie kadr urzędu; promocja działań samorządu lokalnego i komunikacja z mieszkańcami (w tym stworzenie lokalnej telewizji internetowej); współpraca z mediami lokalnymi.						
Lp.	Nazwa planowanego zadania	Przybliżony czas realizacji zadania	Oczekiwane rezultaty	Koszt zadania oraz planowane źródła finansowania	Podmiot odpowiedzialny	Stan przygotowania
1.	Opracowanie koncepcji utworzenia grupy kapitałowej - Spółki Myślenicki Holding Komunalny	2016-2018	Poprawa efektywności funkcjonowania i zarządzania miasta oraz obniżenie obciążeń dla budżetu miasta	200 tys. (budżet gminy)	Burmistrz Miasta i Gminy oraz spółki miejskie	Wdrożenie nie obwarowane warunkami wstępnymi
2.	Kompleksowe kształcenie urzędników w celu podnoszenia kwalifikacji zawodowych wpływających na poprawę obsługi mieszkańców	2016-2020	Podniesienie jakości obsługi mieszkańców i zarządzania miastem	Środki UE, budżet Gminy	Burmistrz Miasta i Gminy	Wdrożenie nie obwarowane warunkami wstępnymi
3.	Kompleksowe wprowadzenie systemu E-usług dla mieszkańców (w tym w administracji samorządowej oraz w edukacji) oraz systemu gminnej informacji przestrzennej	2016-2020	Podniesienie jakości obsługi mieszkańców i zarządzania miastem	5 mln Budżet gminy, środki UE	Burmistrz Miasta i Gminy	Wdrożenie nie obwarowane warunkami wstępnymi
4.	Program poprawy dostępności urzędu dla osób niepełnosprawnych poprzez likwidację barier architektom.	2016-2017	Przeciwdziałanie wykluczeniu osób niepełnosprawnych z	W ramach środków	Burmistrz Miasta i Gminy	Wdrożenie nie obwarowane



	oraz likwidację barier w komunikowaniu się (zatrudnienie osoby ze znajomością języka migowego, wprowadzenie dużych liter na stronie www, wydanie audio-przewodników, wykonanie kart usług z nakładką w alfabecie Brajla)		życia publicznego	przewidzianych na funkcjon. UMiG (+ PO KL, PEFRON)		warunkami wstępnymi
5.	Promocja wdrożonych narzędzi komunikacji i kontaktów z mieszkańcami, wprowadzanie nowych rozwiązań komunikacji, wprowadzenie budżetu obywatelskiego.	2016-2020	Poprawa komunikacji z mieszkańcami, ułatwienie dostępu do ważnych informacji, w tym dotyczących zagrożeń, wydarzeń kulturalno-społecznych i innych	W ramach środków przewidzianych na funkcjonowanie UMiG	Burmistrz Miasta i Gminy	Wdrożenie nie obwarowane warunkami wstępnymi

OBSZAR: STANDARD I JAKOŚĆ ŻYCIA MIESZKAŃCÓW		CEL STRATEGICZNY: 5. SPRAWNE ZARZĄDZANE MYŚLENICAMI		CEL OPERACYJNY: 5.2. WZMACNIANIE I PROMOCJA AKTYWNOŚCI OBYWATELSKIEJ ORAZ PARTYCYPACJI SPOŁECZNEJ POPRZEZ WSPÓŁPRACĘ SAMORZĄDU LOKALNEGO Z ORGANIZACJAMI POZARZĄDOWYMI		
<p><u>Kluczowe działania:</u> wdrożenie systemu konsultacji z przedstawicielami organizacji społecznych i gospodarczych; dalsze rozwijanie systemu zlecania części zadań lokalnych poprzez organizację konkursów grantowych dla NGO.</p>						
Lp.	Nazwa planowanego zadania	Przybliżony czas realizacji zadania	Oczekiwane rezultaty	Koszt zadania oraz planowane źródła finansowania	Podmiot odpowiedzialny	Stan przygotowania
1.	Opracowanie rocznego raportu z diagnozą stanu i obszarów działania lokalnych NGO, ze szczególnym uwzględnieniem obszarów „nieobjętych” ich działalnością	2016-2020	Zwiększenie roli organizacji pozarządowych w wykonywaniu zadań publicznych	10 tys. (budżet gminy)	Burmistrz Miasta i Gminy	Wdrożenie nie obwarowane warunkami wstępnymi
2.	Powołanie pełnomocnika do współpracy z NGO	2017	Poprawa komunikacji z NGO oraz zwiększenie roli organizacji pozarządowych w wykonywaniu zadań publicznych	W ramach środków przewidzianych na funkcjonowanie UMiG	Burmistrz Miasta i Gminy	Wdrożenie nie obwarowane warunkami wstępnymi
3.	Opracowanie i wdrożenie na terenie myślenickich szkół programu promocji wolontariatu wśród dzieci i młodzieży	2016-2017	Budowanie wrażliwości społecznej młodzieży	W ramach środków przewidzianych na funkcjonowanie	Burmistrz Miasta i Gminy oraz NGOs z terenu gminy	Wdrożenie nie obwarowane warunkami wstępnymi



				UMiG		
4.	Przygotowanie i wdrożenie programów aktywizacji i promocji działań NGO np., katalogu najlepszych praktyk oraz ustanowienie nagroda burmistrza dla najlepszego projektu realizowanego w danym roku przez NGO	2016-2020	Zwiększenie roli organizacji pozarządowych w wykonywaniu zadań publicznych	30 tys./rok (budżet gminy)	Burmistrz Miasta i Gminy wraz z NGOs z terenu gminy	Wdrożenie nie obwarowane warunkami wstępnymi
5.	Opracowanie podstawowego zakresu zasad konsultacji/opiniowania kluczowych dokumentów związanych z obowiązkiem ustawowym PZP, decyzjami środowiskowymi itp przez NGO	2016	Zwiększenie roli organizacji pozarządowych w wykonywaniu zadań publicznych	W ramach środków przewidzianych na funkcjonowanie UMiG	Burmistrz Miasta i Gminy oraz NGOs z terenu gminy	Wdrożenie nie obwarowane warunkami wstępnymi



6.3. Zadania w obszarze Środowisko naturalne

OBSZAR: ŚRODOWISKO NATURALNE		CEL STRATEGICZNY: 1. HARMONIZOWANIE PROCESÓW ROZWOJOWYCH MYŚLENIC Z POSZANOWANIEM ZASAD ZRÓWNOWAŻONEGO ROZWOJU		CEL OPERACYJNY: 1.1. PEŁNE UPORZĄDKOWANIE GOSPODARKI WODNO-ŚCIEKOWEJ NA TERENIE GMINY		
Kluczowe działania: ograniczenie zanieczyszczeń przedostających się do wód podziemnych, powierzchniowych i gleb; rozbudowa i utrzymanie systemów zaopatrzenia w wodę i optymalizacji zużycia wody; rozdzielanie kanalizacji ogólnospławnej i burzowej na terenie miasta; edukacja ekologiczna w zakresie gospodarki wodno-ściekowej.						
Lp.	Nazwa planowanego zadania	Przybliżony czas realizacji zadania	Oczekiwane rezultaty	Koszt zadania oraz planowane źródła finansowania	Podmiot odpowiedzialny	Stan przygotowania
1.	Kontynuacja rozdzielania kanalizacji ogólnospławnej w mieście i budowa kanalizacji opadowej na terenie miasta	2016-2020	Poprawa funkcjonowania systemów kanalizacyjnych na terenie miasta oraz struktury ścieków docierających do oczyszczalni	5 mln (WFOSiGW, środki UE budżet gminy)	Burmistrz Miasta i Gminy oraz MZWiK	Koncepcja
2.	Program kontynuacji rozbudowy kanalizacji sanitarnej na obszarach wiejskich (po zakończeniu realizacji projektu „Czysta woda dla Krakowa”)	2016-2020	Ochrona środowiska naturalnego poprzez kompleksowe rozwiązanie gospodarki wodno-ściekowej na obszarze gminy	20 mln (WFOSiGW, zewnętrzne)	Burmistrz Miasta i Gminy oraz MZWiK	Dokumentacja techniczna i pozwolenie na budowę
3.	Rozbudowa oczyszczalni ścieków w Myślenicach, etap II	2016-2018	Poprawa funkcjonowania systemu oczyszczania ścieków i w konsekwencji jakości wód odprowadzanych do odbiornika	4 mln (WFOSiGW, budżet gminy, inne zewnętrzne)	Burmistrz Miasta i Gminy oraz MZWiK	Dokumentacja techniczna i pozwolenie na budowę
4.	Utworzenie tzw. Funduszu Środowiskowego, który zagwarantuje w budżecie gminy stałe środki na realizację brakujących elementów sieci wodno-ściekowej na obszarze Gminy w latach 2016 – 2025	Od 2016	Zagwarantowanie środków w budżecie gminy na dokończenie wszystkich zadań z zakresu gospodarki wodno-ściekowej do roku 2025 dzięki czemu możliwe będzie długoterminowe planowanie inwestycji związanych z budową ok. 50 km sieci	Koszty zostaną wyszacowane po doprecyzowaniu katalogu zadań inwestycyjnych	Burmistrz Miasta i Gminy oraz MZWiK	Koncepcja



OBSZAR: ŚRODOWISKO NATURALNE		CEL STRATEGICZNY: 1. HARMONIZOWANIE PROCESÓW ROZWOJOWYCH MYŚLENIC Z POSZANOWANIEM ZASAD ZRÓWNOWAŻONEGO ROZWOJU			CEL OPERACYJNY: 1.2. NOWOCZESNA GOSPODARKA ODPADAMI NA TERENIE GMINY	
<u>Kluczowe działania:</u> stały rozwój zakładu zagospodarowania odpadów; zapobieganie powstawania odpadów; segregacja odpadów; przygotowywaniu odpadów do ponownego użycia; recykling oraz inne metody odzysku i unieszkodliwiania; edukacja ekologiczna w zakresie gospodarki odpadami – segregacji, ograniczenia wytwarzania śmieci, utrzymania czystości lasów i terenów zielonych.						
Lp.	Nazwa planowanego zadania	Przybliżony czas realizacji zadania	Oczekiwane rezultaty	Koszt zadania oraz planowane źródła finansowania	Podmiot odpowiedzialny	Stan przygotowania
1.	Rekultywacja wraz z budową instalacji do odgazowywania obecnie eksploatowanej kwatery wysypiska śmieci wraz z budową instalacji do przetwarzania biogazu na energię elektryczną i ciepłą, zakup taboru dla ZUO	2016-2020	Zrekultywowanie zdegradowanego obszaru, a w konsekwencji zmniejszenie presji na środowisko oraz zwiększenie powierzchni terenów zielonych oraz wykorzystanie zasobów składowiska na cele energetyczne	6 mln (budżet gminy/ZUO, WFOSiGW, środki UE)	Burmistrz Miasta i Gminy oraz ZUO	Dokumentacja techniczna w trakcie realizacji
2.	Zagospodarowanie terenu zrekultywowanego składowiska wraz ze zmianą funkcji obszaru	2016-2020	Odzyskanie zrekultywowanego terenu dla mieszkańców i rozwoju turystyki	3 mln (budżet gminy/ZUO, WFOSiGW, środki UE)	Burmistrz Miasta i Gminy oraz ZUO	Koncepcja



OBSZAR: ŚRODOWISKO NATURALNE		CEL STRATEGICZNY: 1. HARMONIZOWANIE PROCESÓW ROZWOJOWYCH MYŚLENIC Z POSZANOWANIEM ZASAD ZRÓWNOWAŻONEGO ROZWOJU		CEL OPERACYJNY: 1.3. POPRAWA JAKOŚCI POWIETRZA NA TERENIE GMINY, PODNOSZENIE EFEKTYWNOŚCI ENERGETYCZNEJ ORAZ WYKORZYSTANIE OZE		
<u>Kluczowe działania:</u> podejmowanie działań zmierzających do sukcesywnej redukcji emisji zanieczyszczeń do powietrza, zwłaszcza pochodzących z systemów indywidualnego ogrzewania mieszkań; rozwijanie monitoringu zużycia energii (w szczególności w budynkach komunalnych); wzrost poziomu wykorzystania odnawialnych źródeł energii; edukacja ekologiczna i kształtowanie postaw proekologicznych w zakresie czystości powietrza.						
Lp.	Nazwa planowanego zadania	Przybliżony czas realizacji zadania	Oczekiwane rezultaty	Koszt zadania oraz planowane źródła finansowania	Podmiot odpowiedzialny	Stan przygotowania
1	Zaostrzenie kontroli na terenie miasta i gminy rodzaju paliw używanych do spalania w piecach	2016-2020	Wyeliminowanie z powszechnej praktyki spalania śmieci w paleniskach domowych, w konsekwencji ograniczenie substancji szkodliwych w powietrzu	W ramach kosztów funkcjonowania Straży Miejskiej	Burmistrz Miasta i Gminy	Wdrożenie nie obwarowane warunkami wstępnymi
2.	Wdrożenie na terenie Gminy programu modernizacji źródeł ciepła w budynkach jedno- i wielorodzinnych z wykorzystaniem OZE (opomiarowanie zużycia, termomodernizacja, instalacje OZE)	2016-2020	Ułatwienie mieszkańcom, wspólnoto mieszkaniowym, spółdzielniom mieszkaniowym i przedsiębiorcom dostępu do informacji nt. dostępnych technologii oraz źródeł finansowania inwestycji w OZE	W miarę pozyskiwanych środków zewnętrznych	Właściciele obiektów	Koncepcja
3.	Budowa trzech elektrowni wodnych na Rabie	2016-2020	Zwiększenie wykorzystania odnawialnych źródeł energii	15 mln (inwestor prywatny + budżet gminy)	Inwestor prywatny oraz Burmistrz Miasta i Gminy	Koncepcja
4.	Kompleksowy program w zakresie efektywności energetycznej w budynkach komunalnych, użyteczności publicznej i obiektach spółdzielczych	2016-2020	Zmniejszenie kosztów energii przy jednoczesnym obniżeniu presji na środowisko i poprawie komfortu osób przebywających w obiektach komunalnych	20 mln (budżet gminy, WFOŚiGW, środki UE)	Burmistrz Miasta i Gminy	Koncepcja
5.	Budowa i modernizacja oświetlenia ulicznego z wykorzystaniem OZE	2016-2020	Zwiększenie wykorzystania odnawialnych źródeł energii	10 mln(środki UE, budżet gminy)	Burmistrz Miasta i Gminy	Koncepcja



6.	Budowa ferm fotowoltaicznych na terenie Gminy	2018-2020	Zwiększenie wykorzystania odnawialnych źródeł energii	(środki UE, budżet gminy)	Burmistrz Miasta i Gminy	Koncepcja
----	---	-----------	---	----------------------------	--------------------------	-----------

OBSZAR: ŚRODOWISKO NATURALNE	CEL STRATEGICZNY: 1. HARMONIZOWANIE PROCESÓW ROZWOJOWYCH MYŚLENIC Z POSZANOWANIEM ZASAD ZRÓWNOWAŻONEGO ROZWOJU	CEL OPERACYJNY: 1.4. WSPIERANIE DZIAŁAŃ SŁUŻĄCYCH WYKORZYSTANIU POTENCJAŁU PRZYRODNICZO-KRAJOBRAZOWEGO MYŚLENIC
-------------------------------------	---	--

Kluczowe działania: ochrona różnorodności biologicznej oraz zrównoważone użytkowanie jej elementów; promocja postaw ekologicznych, szczególnie wśród najmłodszego pokolenia; promocja wartości krajobrazowych i przyrodniczych Myślenic; monitoring środowiska i reagowanie na powstające zagrożenia; usprawnienie współpracy służb odpowiedzialnych za utrzymanie porządku i bezpieczeństwa oraz odpowiedzialnych za ochronę wartości przyrodniczych.

Lp.	Nazwa planowanego zadania	Przybliżony czas realizacji zadania	Oczekiwane rezultaty	Koszt zadania oraz planowane źródła finansowania	Podmiot odpowiedzialny	Stan przygotowania
1.	Realizacja programów i projektów edukacji ekologicznej w szkołach	2016-2020	Podnoszenie świadomości ekologicznej i kształtowanie właściwych postaw, w szczególności wśród ludzi młodych	W ramach kosztów funkcjonowania szkół	Burmistrz Miasta i Gminy wraz z dyrektorami placówek	Wdrożenie nie obwarowane warunkami wstępnymi
2.	Organizacja konkursów, turniejów i pikników ekologicznych	2016-2020	Podnoszenie świadomości ekologicznej i kształtowanie właściwych postaw, w szczególności wśród ludzi młodych	W ramach kosztów funkcjonowania szkół + granty zewnętrzne	Burmistrz Miasta i Gminy wraz z dyrektorami placówek	Wdrożenie nie obwarowane warunkami wstępnymi
3.	Zacieśnienie współpracy Gminy z Lasami Państwowymi i innymi służbami odpowiedzialnymi za ochronę przyrody w celu realizacji wspólnych projektów z zakresu ochrony przyrody	2016-2020	Wspieranie działań służących wykorzystaniu potencjału przyrodniczo-krajobrazowego Myślenic	W ramach kosztów funkcjonowania instytucji	Burmistrz Miasta i Gminy, Lasy Państwowe	Wdrożenie nie obwarowane warunkami wstępnymi
4.	Ochrona obszarów zieleni i zadrzewień na terenach miejskich oraz gminnych, tworzenie nowych stref zieleni	2016-2020	Wspieranie działań służących wykorzystaniu potencjału przyrodniczo-krajobrazowego Myślenic	10 0 tys./rok (budżet gminy, Lasy Państwowe, zarządy dróg, zarządcy	Burmistrz Miasta i Gminy, Lasy Państwowe	Wdrożenie nie obwarowane warunkami wstępnymi



5.	Promocja Myślenic jako miasta dbającego o ekologię i właściwe kształtowanie krajobrazu przyrodniczego	2016-2020	Wspieranie działań służących wykorzystaniu potencjału przyrodniczo-krajobrazowego Myślenic	osiedli) W ramach środków przeznaczanych na promocje (budżet gminy))	Burmistrz Miasta i Gminy, NGO	Wdrożenie nie obwarowane warunkami wstępnymi
----	---	-----------	--	---	-------------------------------	--



7. INSTRUMENTY WDRAŻANIA PROGRAMU I KOMUNIKACJI SPOŁECZNEJ

Wdrażanie *Strategii Rozwoju Miasta i Gminy Myslenice* należy rozpatrywać na trzech poziomach:

- merytorycznym;
- organizacyjnym;
- społecznym.

Rekomendacje wdrożeniowe zawierają propozycje działań, których podjęcie może ułatwić wdrożenie zapisów *Strategii Rozwoju* oraz umożliwić ich stałe monitorowanie i dostosowywanie do zmieniających się warunków otoczenia społeczno-gospodarczego.

7.1. Poziom merytoryczny

Poziom merytoryczny obejmuje strategię oraz narzędzia zarządzania strategicznego gminą. Na poziomie merytorycznym powinno uwzględniać się skoordynowanie zapisów planu strategicznego z innymi dokumentami planistycznymi gminy, np. strategiami branżowymi, *Wieloletnia Prognoza Finansowa* oraz *Miejscowymi Planami Zagospodarowania Przestrzennego Gminy*.

Strategie – programy prowadzące do osiągnięcia celów strategicznych w wybranej dziedzinie życia gminy. W ramach *Strategii Rozwoju Miasta i Gminy Myslenice na lata 2014-2020* odpowiada to zapisom planów operacyjnych w następujących obszarach rozwoju:

1. Rozwój gospodarczy i zagospodarowanie przestrzenne
2. Standard i jakość życia mieszkańców
3. Środowisko naturalne

7.1.1. Narzędzia pomocne w realizacji strategii

- *Wieloletnia Prognoza Finansowa* – obejmujący zazwyczaj okres trzyletni jest dokumentem „kroczącym”, uzupełnianym każdego roku o nowe zadania inwestycyjne. WPF w znacznym stopniu ułatwia racjonalne planowanie działań inwestycyjnych w dłuższym czasie oraz pozwala zachować dyscyplinę budżetową.
- *Program Rewitalizacji Obszarów Miejskich Myslenic* – program przyjęty w roku 2009 skupia się na działaniach mających rozwiązać problemy społeczne, gospodarcze i przestrzenne na obszarze miasta Myslenice. Dokument ten określa szereg działań, które zmierzają do zmiany struktury funkcjonalno-przestrzennej centralnej części miasta i w konsekwencji jego ożywienia gospodarczego i społecznego zgodnie ze zdefiniowanymi w dokumencie celami.
- *Plany Odnowy Miejscowości* (przygotowane odrębnie dla wszystkich sołectw wchodzących w skład Gminy Myslenice) – opracowywane i przyjmowane na przełomie lat 2010 i 2011. POMy, przyjmowane przez Zebrania Wiejskie, a następnie Radę Gminy, określają katalog najistotniejszych zadań i projektów do realizacji w poszczególnych sołectwach – istotnych z punktu widzenia poprawy jakości życia mieszkańców poszczególnych miejscowości oraz budowania trwałych więzi w ramach lokalnych społeczności. Także one z czasem wymagały będą przeglądu i aktualizacji.



- *Strategie branżowe*, będące rozwinięciem *Strategii Rozwoju Gminy*, np. strategia oświatowa, strategia promocji Myślenic wraz z koncepcją promocji marki, strategia rozwoju produktu turystycznego na Zarabiu, strategia turystyki, lokalny program rozwoju przedsiębiorczości etc. Są to dokumenty, które – o ile powstaną - ukierunkowane będą na bardzo konkretne zagadnienia i mogą wspomóc politykę rozwojową Gminy w danej branży czy dziedzinie.
- *Średniookresowy program zarządzania gminą* – obejmuje swym zasięgiem okres 3-5 lat. Stanowi dla władz lokalnych narzędzie podejmowania decyzji w kluczowych sferach działalności samorządu gminnego (wynikających z Ustawy o samorządzie gminnym, *Strategii Rozwoju* i *Wieloletniego Planu Finansowego*) oraz umożliwia dostosowanie stylu zarządzania gminą do stale zmieniających się warunków otoczenia. Rolę takiego planu spełnia *Program Operacyjny* stanowiący integralną część niniejszego dokumentu.

7.1.2. Koordynacja zapisów *Strategii Rozwoju* z planami zagospodarowania przestrzennego Gminy - umiejscowienie projektów w terenie

Aby zapisy planów operacyjnych mogły być wdrażane bez przeszkód istnieje potrzeba skoordynowania ich z miejscowymi planami zagospodarowania przestrzennego i systematyczny przegląd tych planów.

7.2. Poziom organizacyjny

Poziom organizacyjny obejmuje w głównej mierze jasne umiejscowienie nadzoru nad wdrażaniem zapisów dokumentu w strukturze organizacyjnej Urzędu Miasta. Na poziomie tym określa się także systemy i procedury działań związanych z corocznymi przeglądami *Strategii* i wynikającymi z nich rekomendacjami m.in. dla budżetu gminy. Poziom organizacyjny obejmuje również zagadnienia pozyskiwania funduszy na realizację zadań zapisanych w *Strategii*.

7.2.1. Struktura urzędu

Koordynacją procesu wdrażania *Strategii* w strukturze Urzędu Miasta Myślenice zajmuje się Wydział Strategii, Rozwoju Gospodarczego i Promocji.

Struktura i procedury Urzędu Miasta Myślenice powinny także uwzględniać powoływanie doraźnych międzywydziałowych zespołów zadaniowych, zajmujących się pozyskiwaniem środków zewnętrznych oraz realizacją projektów wynikających ze *Strategii Rozwoju*.

7.2.2. Coroczne przeglądy strategiczne

Corocznie do połowy września Burmistrz Miasta winien przygotować sprawozdanie z realizacji zadań zapisanych w *Strategii Rozwoju*. W sprawozdaniu, przedstawianym Radzie Miejskiej określa się zadania zrealizowane, wskazuje się zadania będące w toku realizacji oraz zadania zaplanowane do realizacji, lecz nie rozpoczęte. Burmistrz przedstawia również radnym zakres wydatkowanych środków na zrealizowane zadania (wraz ze wskazaniem źródeł finansowania) i przedstawia pod ocenę jakość ich realizacji.

W drugiej połowie września pod kierunkiem pracownika Wydziału Strategii, Rozwoju Gospodarczego i Promocji odpowiadającego za nadzór nad wdrażaniem zapisów dokumentu winno odbyć się spotkanie zespołu opracowującego *Strategię* w celu aktualizacji zapisów



dokumentu, w tym ewentualnego rekomendowania wprowadzenia zmian do dokumentu. Grupa ta winna dokonać przeglądu postępu prac nad realizacją *Strategii Rozwoju Miasta i Gminy*, jak również wskazać kolejne priorytetowe zadania do realizacji w roku następnym. Zespół ten, przy wyborze zadań do realizacji, winien brać pod uwagę zmieniające się czynniki środowiska zewnętrznego, np. nowe uregulowania prawne, nowe możliwości pozyskiwania środków zewnętrznych oraz dokonuje ponownego przeglądu zasobów gminy (zarówno szans, jak i barier rozwojowych na wszystkich poziomach ich diagnozowania). Materiał ze spotkania wskazuje priorytety w zakresie realizacji zadań dla Rady Miejskiej i Burmistrza w kolejnym roku budżetowym.

7.3. Poziom społeczny

Poziom społeczny dotyczy upowszechniania zapisów *Strategii Rozwoju Miasta i Gminy* wśród społeczności lokalnej oraz pozyskiwania partnerów (lokalnych i zewnętrznych) dla realizacji zadań strategicznych. Działania w tym zakresie będą leżeć w gestii pracownika Wydziału Strategii, Rozwoju Gospodarczego i Promocji odpowiadającego za nadzór nad wdrażaniem zapisów dokumentu, w ścisłej współpracy z Burmistrzem Miasta.

W celu pozyskania akceptacji społecznej dla proponowanych projektów i działań niezbędna jest:

- ścisła współpraca władz gminy z sektorem pozarządowym - organizacjami społecznymi (kontraktowanie usług publicznych, partnerstwo w realizacji zadań i pozyskiwaniu środków zewnętrznych);
- ścisła współpraca władz gminy z sektorem gospodarczym (przedsięwzięcia publiczno-prywatne, wspólna promocja samorządu i przedsiębiorców, monitorowanie potrzeb lokalnych pracodawców);
- ścisła współpraca władz gminy z instytucjami sektora turystycznego i gestorami bazy hotelowej i gastronomicznej, prowadzącymi działalność na terenie Myślenic;
- budowanie konsensusu wokół projektów rozwojowych także poza obszarem gminy, zarówno z władzami sąsiednich gmin, jak i gestorami bazy turystycznej i lokalnymi liderami;
- systematyczne zamieszczanie informacji w mediach (lokalnych, regionalnych, internecie) o podejmowanych zadaniach strategicznych i promocyjnych – tradycyjne konferencje prasowe, przygotowywanie notatek prasowych z realizowanych zadań, zapraszanie na imprezy lokalne i ponadlokalne;
- spotkania publiczne z mieszkańcami Myślenic – przekazywanie obiektywnej informacji mieszkańcom oraz pozyskiwanie informacji zwrotnej (pomysły, sugestie mieszkańców, monitorowanie potrzeb mieszkańców i przybywających gości).

Niezwykle istotne dla dynamicznego wdrażania zapisów *Strategii* jest także pozyskanie zewnętrznego wsparcia dla podejmowanych działań, w tym m.in:

- efektywne kontakty z władzami powiatu myślenickiego i regionu małopolskiego oraz pozostałych gmin tworzących Krakowski Obszar Metropolitalny, lobbing w instytucjach rządowych na rzecz dużych przedsięwzięć lokalnych;
- budowanie konsensusu wokół projektów rozwojowych także poza obszarem gminy, zarówno z władzami sąsiednich gmin, jak i gestorami bazy turystycznej i lokalnymi liderami;
- efektywne kontakty z partnerami zewnętrznymi (np. zarządcy dróg publicznych);



- współpraca z organizacjami pozarządowymi regionu;
- pogłębianie kontaktów międzynarodowych w celu realizacji zadań wynikających ze *Strategii* (miasta partnerskie, instytucje międzynarodowe);
- kontakty z mediami (regionalne, krajowe) dotyczące podejmowanych zadań strategicznych i promocyjnych – nagłaśnianie sukcesów Myślenic.



Dokument opracowany został przez **Urząd Miasta i Gminy Myślenice** przy współpracy **ProRegio Consulting Grzegorz Godziek**



31-982 Kraków, ul. Śliwkowa 14/3
+48 12 686 15 62, + 48 601 96 14 99
godziek@proregio.pl

Koordinacja prac z ramienia Urzędu Miasta Myślenice:

Maciej Ostrowski, Burmistrz Miasta, Małgorzata Trolka, Naczelnik Wydziału Wydział Strategii, Rozwoju Gospodarczego i Promocji

Prowadzenie warsztatów oraz opracowanie dokumentu:

Monika Karlińska-Nawara, Grzegorz Godziek

Konsultacja dokumentu: **Maciej Ostrowski, Burmistrz Miasta, Małgorzata Trolka - Ostrowska, Naczelnik Wydziału Strategii, Rozwoju Gospodarczego i Promocji**

AKTUALIZACJA: Wydziału Strategii, Rozwoju Gospodarczego i Promocji

Myślenice, styczeń – kwiecień 2016 roku