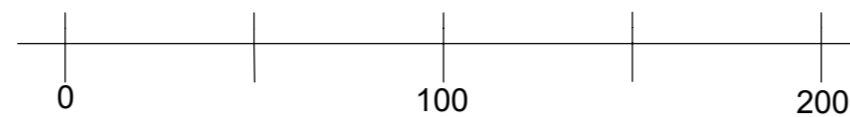


PROGNOZA ODDZIAŁYWANIA NA ŚRODOWISKO DO MIEJSCOWEGO PLANU ZAGOSPODAROWANIA PRZESTRZENNEGO DLA OBSZARU W MIEŚCIE MYŚLENICE OBSZARU PN. "ZARABIE - HOTEL" SKALA 1:2000



EDYCJA DO WYŁOŻENIA DO PUBLICZNEGO WGLĄDU

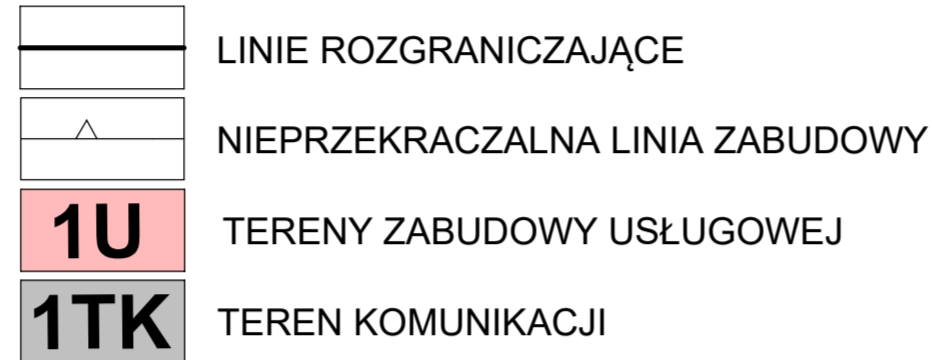


LEGENDA

ELEMENTY RYSUNKU PLANU



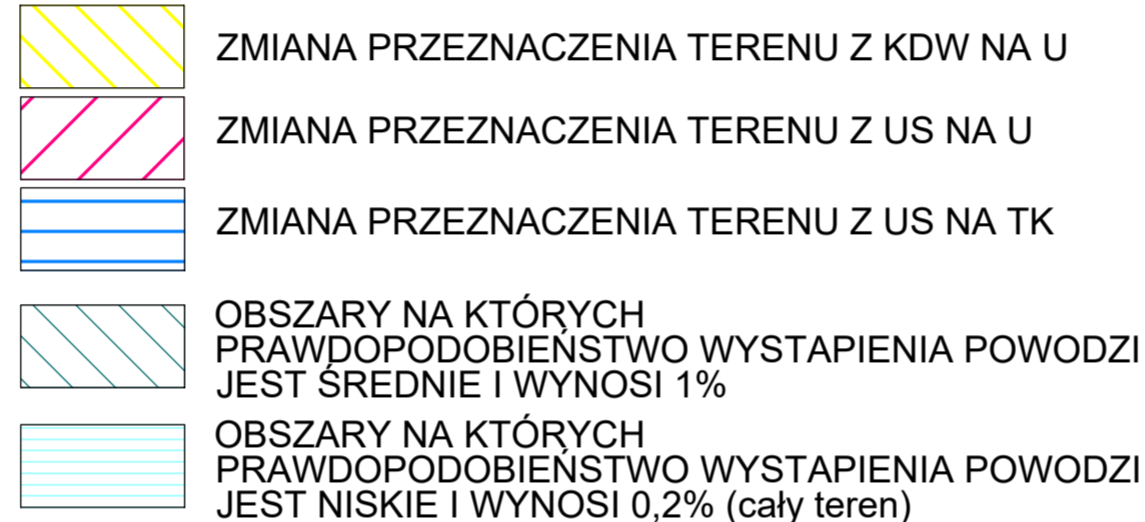
ELEMENTY STANOWIĄCE USTALENIA PLANU



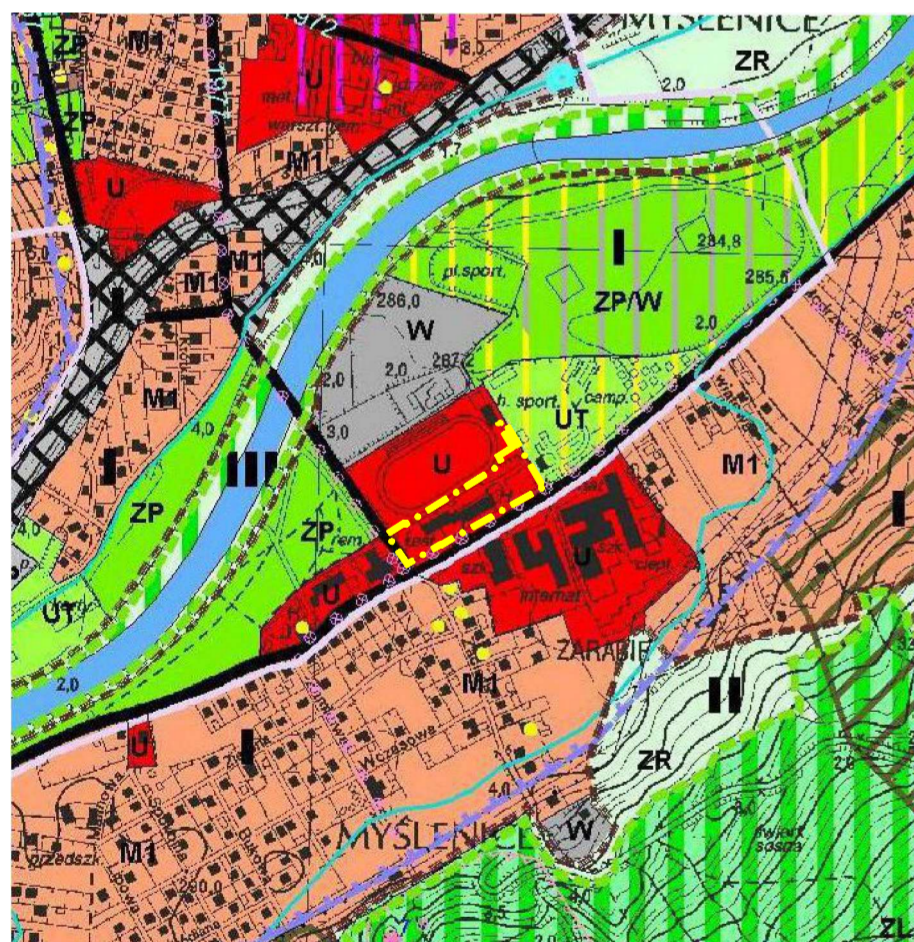

ELEMENTY OKREŚLONE PRZEPISAMI I DECYZJAMI ODRĘBNYMI

OBSZAR OPRACOWANIA JEST W CAŁOŚCI POŁOŻONY W GRANICY TERENU AGLOMERACJI MYŚLENICE

ELEMENTY PROGNOZY ODDZIAŁYWANIA NA ŚRODOWISKO



WYRYS ZE ZMIANY STUDIUM UWARUNKOWAŃ I KIERUNKÓW ZAGOSPODAROWANIA PRZESTRZENNEGO MIASTA I GMINY MYŚLENICE



LEGENDA

I - STREFA URBANIZACJI



TERENY ISTNIEJĄCEGO ZAGOSPODAROWANIA DO UTRZYMANIA, KONTYNUACJI I ROZWOJU



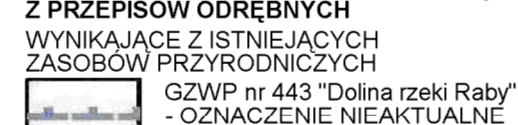
TERENY DO UTRZYMANIA, KONTYNUACJI I ROZWOJU KOMUNIKACJI



KONCENTRACJA FUNKCJI



ELEMENTY INFORMACYJNE WYNIKAJĄCE Z PRZEPISÓW ODRĘBNYCH



ASTA - PLAN PRACOWNIA URBANISTYCZNO - ARCHITEKTONICZNA

PRZEDMIOT OPRACOWANIA	DATA
MIEJSCOWY PLAN ZAGOSPODAROWANIA PRZESTRZENNEGO DLA OBSZARU W MIEŚCIE DLA OBSZARU PN. "ZARABIE - HOTEL"	SIERPIEŃ 2018R.
TREŚĆ RYSUNKU	SKALA
RYSUNEK PLANU	1 : 2000
KIEROWNIK PRACOWNI	mgr inż. arch ANNA STANIEWICZ
OPRACOWAŁ:	mgr inż. arch MONIKA KOSZ tech. OLGA KANIEWSKA

USTALENIA MIEJSCOWEGO PLANU ZAGOSPODAROWANIA PRZESTRZENNEGO OBSZARU W MIEŚCIE MYŚLENICE PN. ZARABIE WRAZ Z SOŁECTWEM CHEŁM

OBYWIAZUJĄCE POZA OBSZAREM (WYBRANE ELEMENTY)
ELEMENTY RYSUNKU PLANU



ELEMENTY OKREŚLONE PRZEPISAMI I DECYZJAMI ODRĘBNYMI



ELEMENTY INFORMACYJNE



USTALENIA ZMIANY MIEJSCOWEGO PLANU ZAGOSPODAROWANIA PRZESTRZENNEGO OBSZARU POD NAZWĄ ZARABIE W MYŚLENICACH WRAZ Z SOŁECTWEM CHEŁM DLA OBSZARU WSCHODNIEJ CZĘŚCI ZARABIA

OBYWIAZUJĄCE POZA OBSZAREM (WYBRANE ELEMENTY)
ELEMENTY RYSUNKU PLANU

