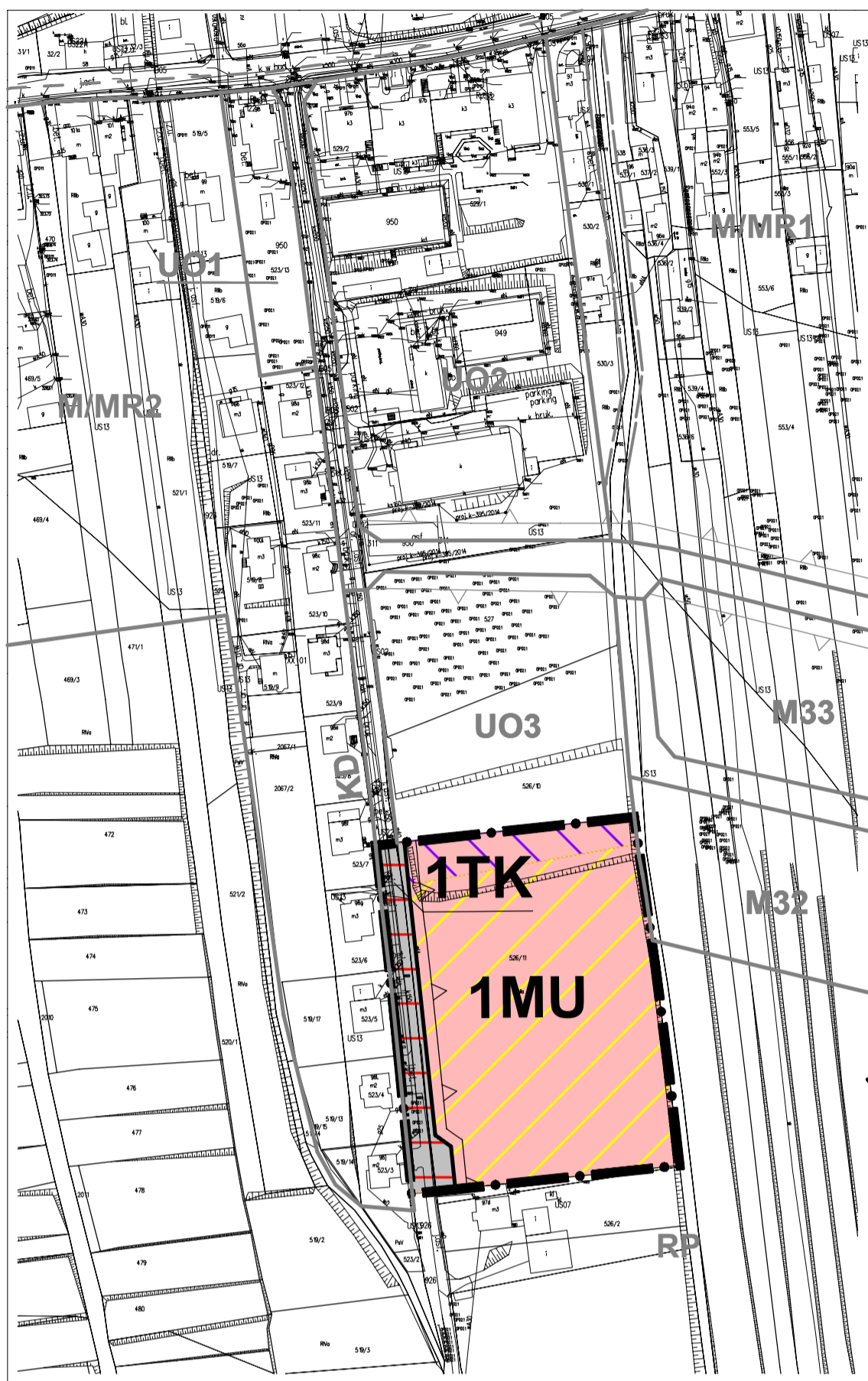
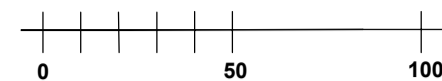


**PROGNOZA ODDZIAŁYWANIA NA ŚRODOWISKO DO  
MIEJSCOWEGO PLANU ZAGOSPODAROWANIA PRZESTRZENNEGO  
DLA OBSZARU W MIEŚCIE MYŚLENICE DLA DZIAŁEK:  
526/11 I CZĘŚCI 524/1 DZIAŁKA DROGOWA, OBR.3**

**SKALA 1:2000**



EDYCJA DO WYŁOŻENIA DO PUBLICZNEGO WGLĄDU

**LEGENDA**

ELEMENTY RYSUNKU PLANU

GRANICA OBSZARU OBJĘTEGO PLANEM

ELEMENTY STANOWIĄCE USTALENIA PLANU

LINIE ROZGRANICZAJĄCE

NIEPRZEKRACZALNA LINIA ZABUDOWY

**1MU** TEREN ZABUDOWY MIESZKANIOWEJ I USŁUG

**1TK** TEREN KOMUNIKACJI

**ELEMENTY PROGNOZY ODDZIAŁYWANIA NA ŚRODOWISKO**

ZMIANA PRZEZNACZENIA TERENU Z UO NA MU

ZMIANA PRZEZNACZENIA TERENU Z RP NA MU

ZMIANA PRZEZNACZENIA TERENU Z KD NA TK

ASTA - PLAN PRACOWNIA URBANISTYCZNO - ARCHITEKTONICZNA

PRZEDMIOT OPRACOWANIA MIEJSCOWY PLAN ZAGOSPODAROWANIA PRZESTRZENNEGO DLA OBSZARU W MIEŚCIE MYŚLENICE DLA DZIAŁEK: 526/11 I CZĘŚĆ 524/1 DZIAŁKA DROGOWA, OBR.3	DATA SIERPIEŃ 2018R.
TREŚĆ RYSUNKU <b>RYSUNEK PLANU</b>	SKALA 1 : 2000
KIEROWNIK PRACOWNI mgr inż. arch ANNA STANIEWICZ	/uprawnienia w planowaniu przestrzennym nr 9598/
OPRACOWAŁ: mgr inż. arch MONIKA KOSZ tech. OLGA KANIEWSKA	

**USTALENIA MIEJSCOWEGO PLANU ZAGOSPODAROWANIA  
PRZESTRZENNEGO OBSZARU W MIEŚCIE  
MYŚLENICE - PLEBAŃSKA GÓRA**

OBYWIAZUJĄCE POZA OBSZAREM  
(WYBRANE ELEMENTY)  
ELEMENTY RYSUNKU PLANU

GRANICA OBSZARU OBJĘTEGO PLANEM

LINIE ROZGRANICZAJĄCE TERENY O RÓŻNYCH  
FUNKCJACH, RÓŻNYCH ZASADACH  
ZAGOSPODAROWANIA ŚCIŚLE OKREŚLONE

LINIE PODZIAŁU WEWNĘTRZNEGO - POSTULOWANE

NIEPRZEKRACZALNA LINIA ZABUDOWY

**UO** TERENY USŁUG OŚWIATY

**M** TERENY ZABUDOWY O NISKIEJ  
INTENSYWNOŚCI, JEDNORODZINNEJ

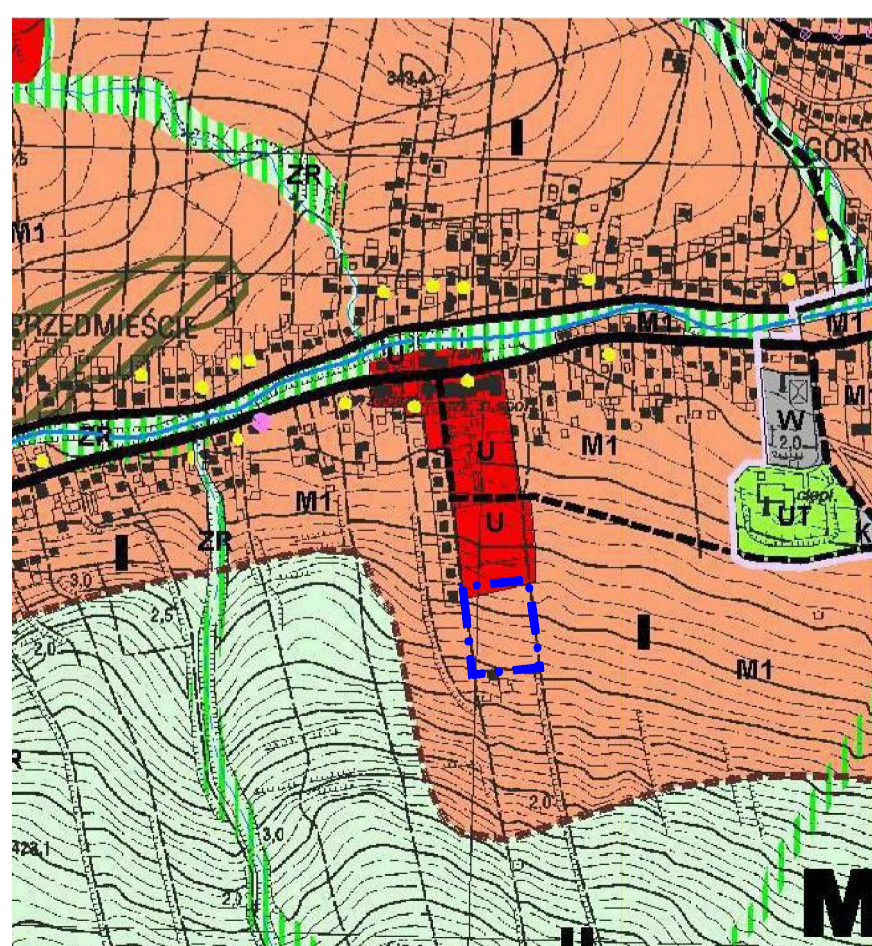
**M/MR** TERENY ZABUDOWY MIESZANEJ:  
ZAGRODOWEJ I MIESZKANIOWEJ

**RP** TEREN UŻYTKÓW ROLNYCH

**KD** ULICA DOJAZDOWA

**WYRYS ZE ZMIANY STUDIUM UWARUNKOWAŃ I KIERUNKÓW  
ZAGOSPODAROWANIA PRZESTRZENNEGO  
MIASTA I GMINY MYŚLENICE**

GRANICA OBSZARU OBJĘTEGO PLANEM



**LEGENDA**

**I - STREFA URBANIZACJI**

GRANICA STREFY URBANIZACJI

TERENY ISTNIEJĄCEGO ZAGOSPODAROWANIA  
DO UTRZYMANIA, KONTYNUACJI I ROZWOJU

**M1** TERENY ZABUDOWY MIEJSKIEJ O PRZEWAŻAJĄCEJ  
FUNKCJI MIESZKANIOWEJ JEDNORODZINNEJ

**U** TERENY ZABUDOWY USŁUGOWEJ

**ZR** TERENY ZIELENI NIEURZĄDZONEJ

TERENY WÓD POWIERZCHNIOWYCH

TERENY KORYTARZY EKOLOGICZNYCH

TERENY DO UTRZYMANIA, KONTYNUACJI  
I ROZWOJU KOMUNIKACJI

DROGA POWIATOWA

PROJEKTOWANA DROGA DOJAZDOWA