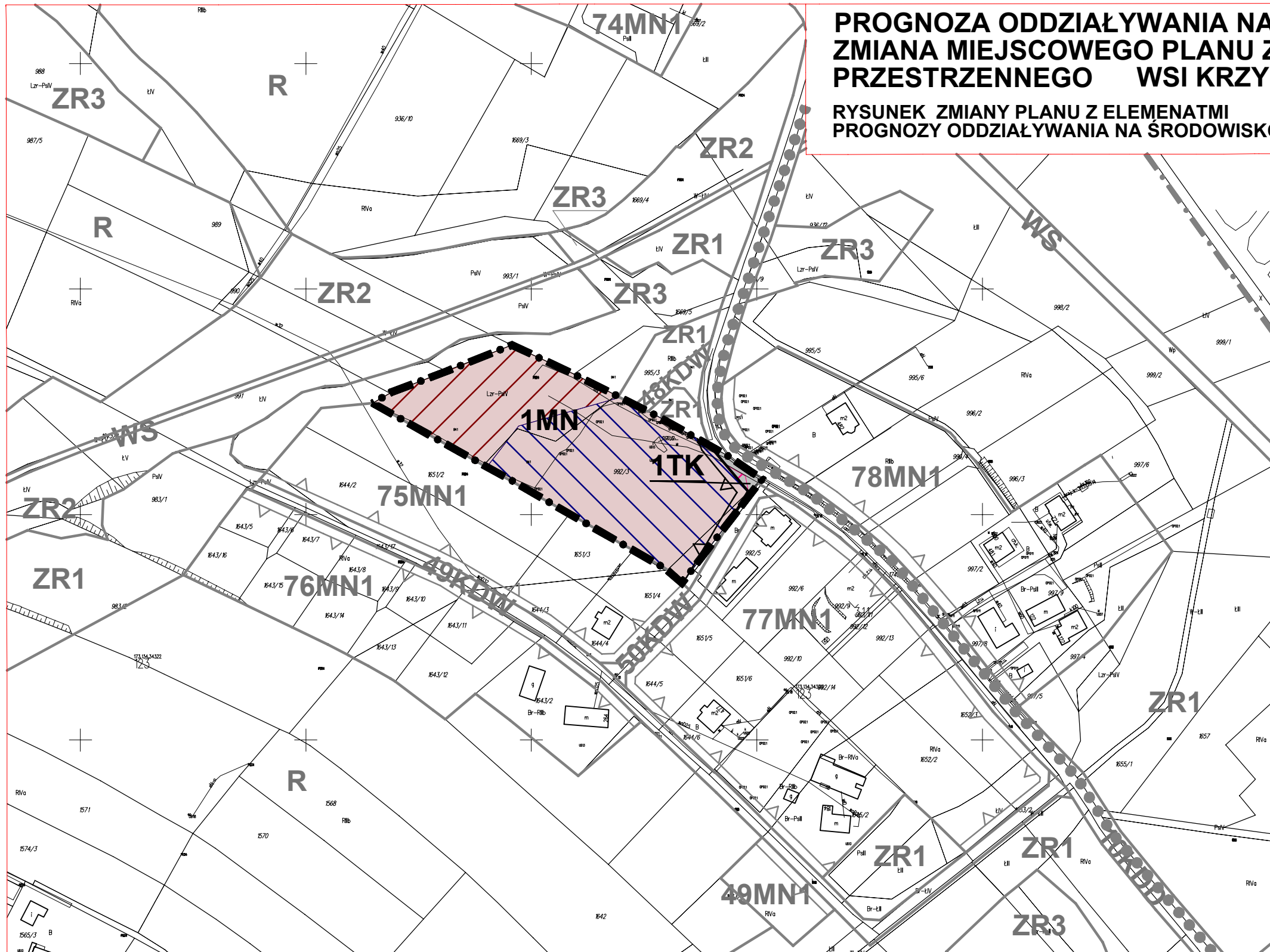
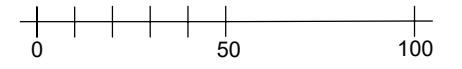


PROGNOZA ODDZIAŁYWANIA NA ŚRODOWISKO ZMIANA MIEJSCOWEGO PLANU ZAGOSPODAROWANIA PRZESTRZENNEGO WSI KRZYSZKOWICE W GMINIE MYŚLENICE SKALA 1:2000

RYSUNEK ZMIANY PLANU Z ELEMENATMI
PROGNOZY ODDZIAŁYWANIA NA ŚRODOWISKO



EDYCJA DO WYŁOŻENIA DO PUBLICZNEGO WGLĄDU

LEGENDA

ELEMENTY RYSUNKU ZMIANY PLANU

—•— GRANICA OBSZARU OBJĘTEGO ZMIANĄ PLANU

ELEMENTY STANOWIĄCE USTALENIA ZMIANY PLANU

— LINIE ROZGRANICZAJĄCE

▲ NIEPRZEKRACZALNA LINIA ZABUDOWY

1MN TEREN ZABUDOWY JEDNORODZINNEJ

1TK TEREN KOMUNIKACJI

ELEMENTY OKREŚLONE PRZEPISAMI I DECYZJAMI ODRĘBNYMI

OBSZAR ZMIANY PLANU W CAŁOŚCI ZNAJDUJE SIĘ W TERENIE OCHRONY POŚREDNIEJ STREFY OCHRONNEJ DLA UJĘCIA WODY POWIERZCHNIOWEJ Z RZĘKI SKAWINKI

ELEMENTY PROGNOZY ODDZIAŁYWANIA NA ŚRODOWISKO

▨ ZMIANA PRZEZNACZENIA TERENU Z ZR NA MN POW. 0,2681 ha

▨ ZMIANA PRZEZNACZENIA TERENU Z U NA MN POW. 0,5103 ha

▨ ZMIANA PRZEZNACZENIA TERENU Z U NA TK POW. 0,0028 ha

USTALENIA ZMIANY MIEJSCOWEGO PLANU ZAGOSPODAROWANIA PRZESTRZENNEGO WSI KRZYSZKOWICE W GMINIE MYŚLENICE, W JEJ GRANICACH ADMINISTRACYJNYCH OBYWIAZUJĄCE POZA OBSZAREM (WYBRANE ELEMENTY)

ELEMENTY RYSUNKU PLANU

—•— GRANICA OBSZARU OBJĘTEGO ZMIANĄ PLANU

— LINIE ROZGRANICZAJĄCE

▲ NIEPRZEKRACZALNA LINIA ZABUDOWY

MN1 TERENY ZABUDOWY JEDNORODZINNEJ

U TERENY ZABUDOWY USŁUGOWEJ O CHARAKTERZE KOMERCYJNYM

ZR1 TERENY ZIELENI NIE URZĄDZONEJ

ZR2 TERENY NATURALNEJ OBUDOWY CIEKÓW

ZR3 TERENY ZADRZEWIEN

R TERENY ROLNICZE

WS TERENY WÓD POWIERZCHNIOWYCH

KDD TERENY DRÓG PUBLICZNYCH - DROGI DOJAZDOWE

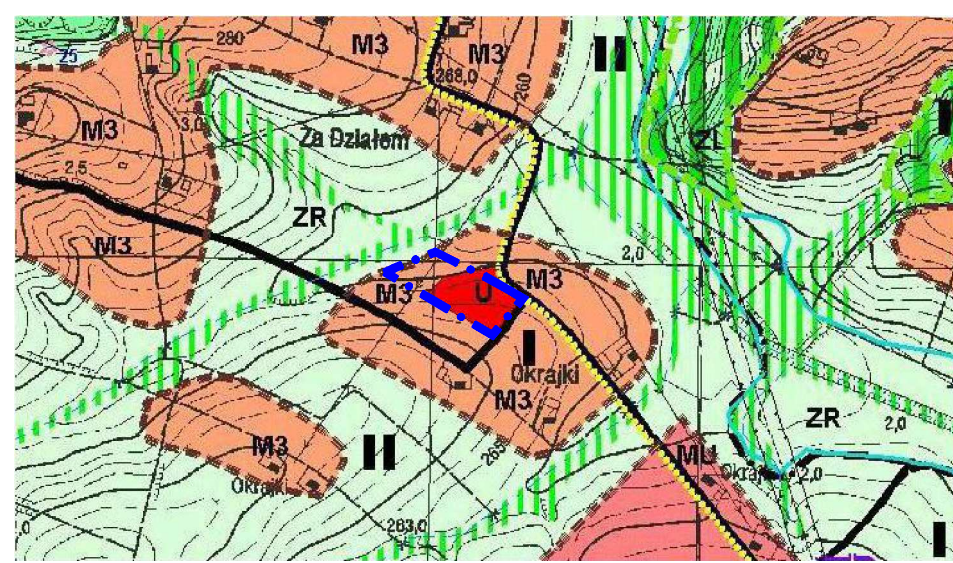
KDW TERENY DRÓG WEWNĘTRZNYCH

ELEMENTY INFORMACYJNE NIE STANOWIĄCE USTALEŃ ZMIANY PLANU

●●●● TRASA TURYSTYCZNA - SZLAK FIGUR I KAPLICZEK

ELEMENTY OKREŚLONE PRZEPISAMI I DECYZJAMI ODRĘBNYMI

CAŁY OBSZAR POŁOŻONY JEST W TERENIE OCHRONY POŚREDNIEJ DLA UJĘCIA WODY POWIERZCHNIOWEJ Z RZĘKI SKAWINKI ZLOKALIZOWANEGO W MIEJSCOWOŚCI SKAWINA, GMINA SKAWINA, POWIAT KRAKOWSKI, ZGODNIE Z ROZPORZĄDZENIAMI



WYRYS ZE ZMIANY STUDIUM UWARUNKOWAŃ I KIERUNKÓW ZAGOSPODAROWANIA PRZESTRZENNEGO MIASTA I GMINY MYŚLENICE

—•— GRANICA OBSZARU OBJĘTEGO ZMIANĄ PLANU

I - STREFA URBANIZACJI

—•— GRANICA STREFY URBANIZACJI

TERENY ISTNIEJĄCEGO ZAGOSPODAROWANIA DO UTRZYMANIA, KONTYNUACJI I ROZWOJU

M3 TERENY ZABUDOWY WIEJSKIEJ

U TERENY ZABUDOWY USŁUGOWEJ

MU TERENY ZABUDOWY MIESZKANIOWEJ I USŁUG

TERENY DO UTRZYMANIA, KONTYNUACJI I ROZWOJU KOMUNIKACJI

— DROGA GMINNA

II - STREFA TERENÓW ROLNYCH I OTWARTYCH

ZR TERENY ZIELENI NIEURZĄDZONEJ

▨ TERENY KORYTARZY EKOLOGICZNYCH

ELEMENTY INFORMACYJNE WYNIKAJĄCE Z PRZEPISÓW ODRĘBNYCH
ELEMENTY WYNIKAJĄCE Z ISTNIEJĄCYCH ZASOBÓW KULTUROWYCH

▨ TRASA TURYSTYCZNA SZLAKIEM FIGUR I KAPLICZEK PRZYDROŻNYCH