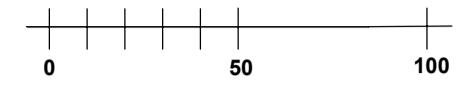
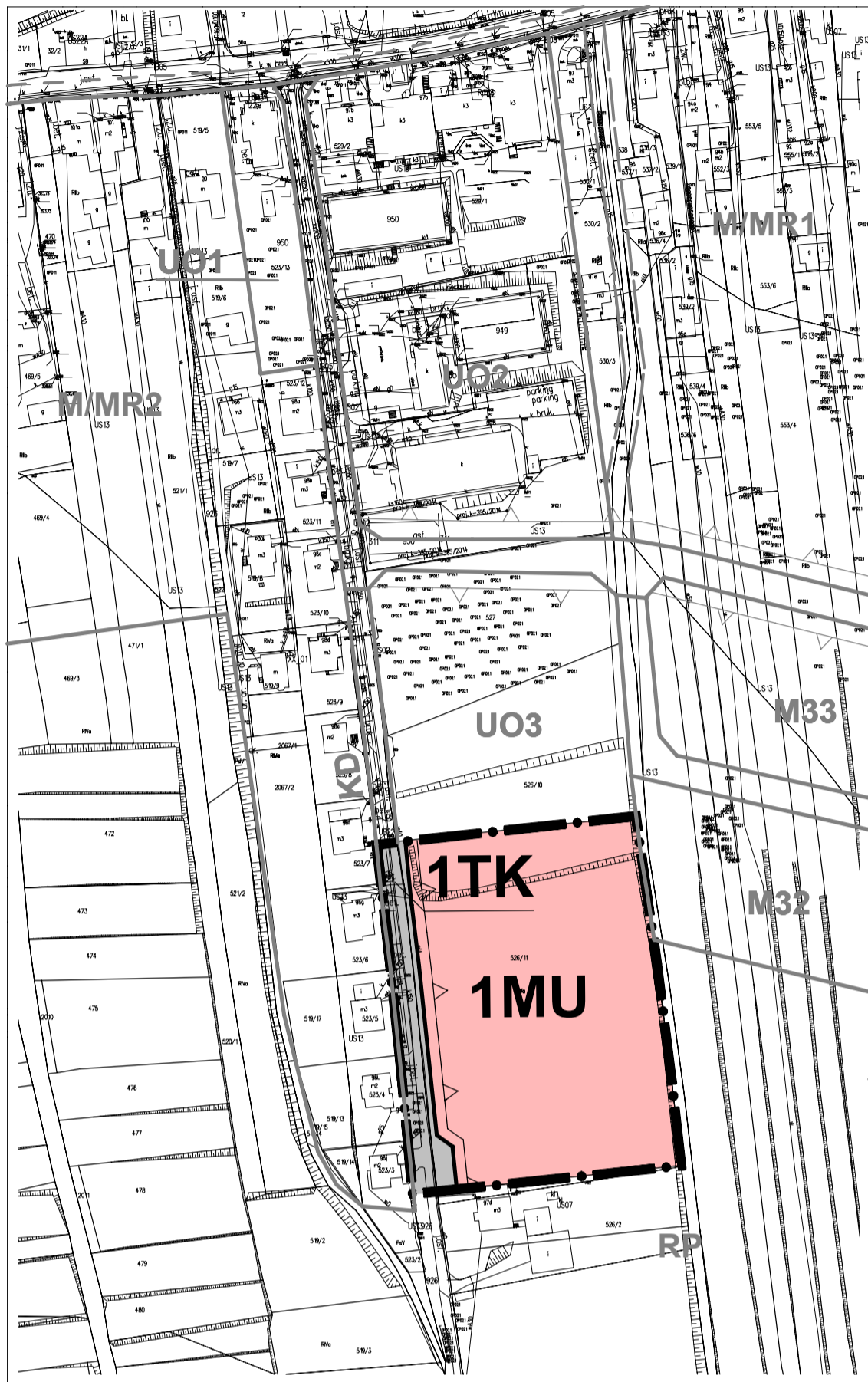


**MIEJSCOWY PLAN ZAGOSPODAROWANIA PRZESTRZENNEGO
DLA OBSZARU W MIEŚCIE MYŚLENICE DLA DZIAŁEK:
526/11 I CZĘŚCI 524/1 DZIAŁKA DROGOWA, OBR.3
RYSUNEK PLANU - PROJEKT**

SKALA 1:2000



ZAŁĄCZNIK NR 1 DO UCHWAŁY NR
RADY MIEJSKIEJ W MYŚLENICACH Z DNIA



EDYCJA DO WYŁOŻENIA DO PUBLICZNEGO WGLĄDU

LEGENDA

ELEMENTY RYSUNKU PLANU



ELEMENTY STANOWIĄCE USTALENIA PLANU

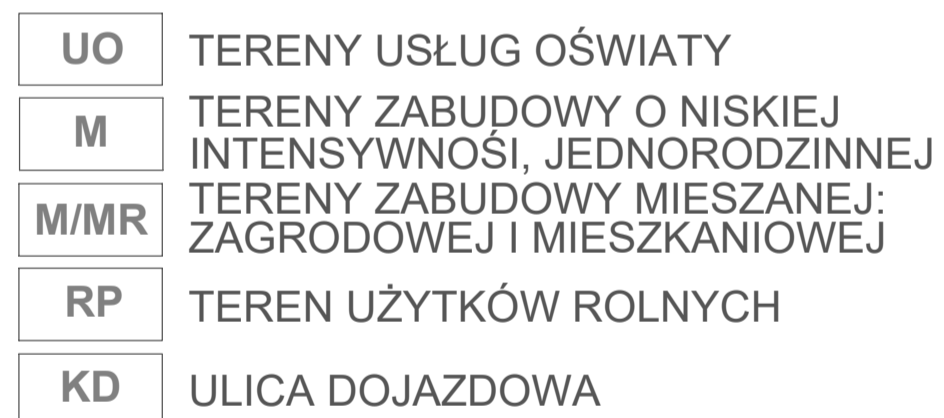
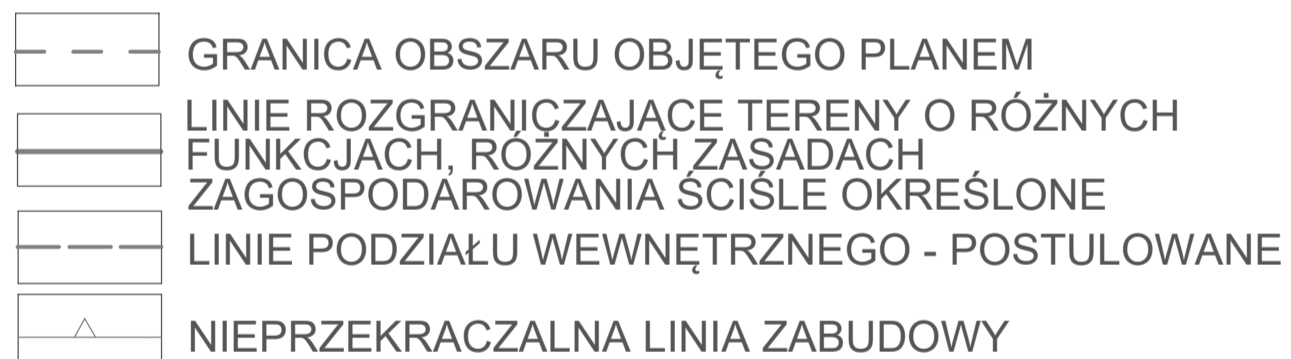


ASTA - PLAN PRACOWNIA URBANISTYCZNO - ARCHITEKTONICZNA

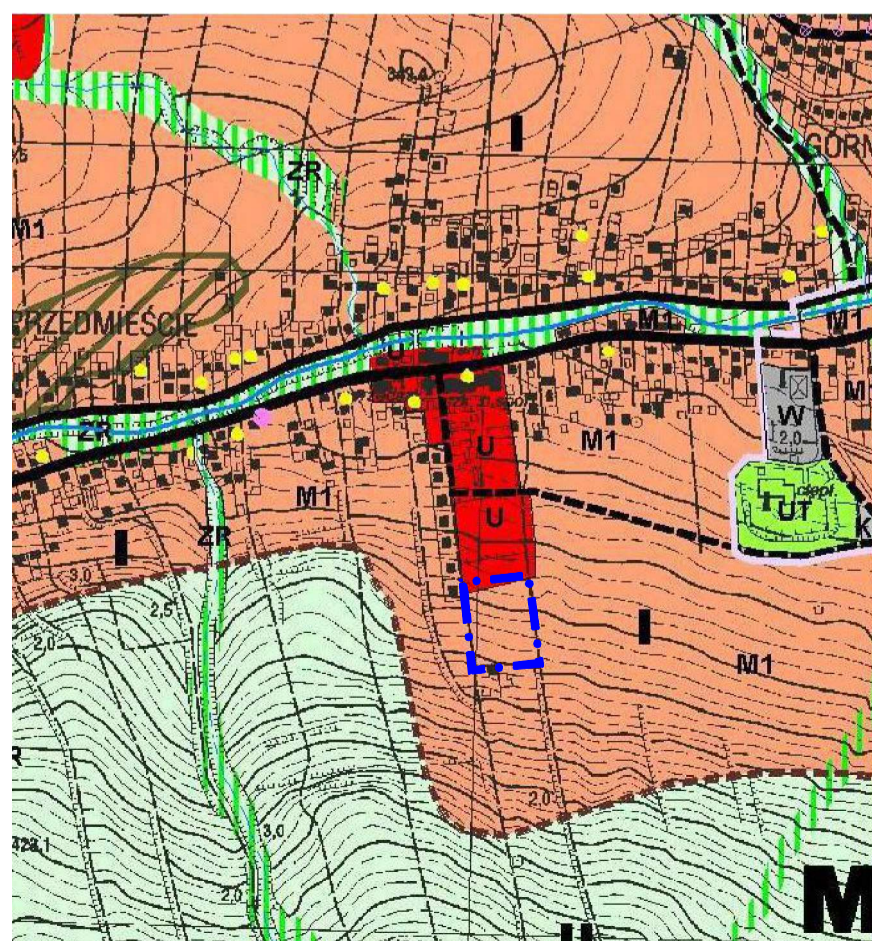
PRZEDMIOT OPRACOWANIA MIEJSCOWY PLAN ZAGOSPODAROWANIA PRZESTRZENNEGO DLA OBSZARU W MIEŚCIE MYŚLENICE DLA DZIAŁEK: 526/11 I CZĘŚĆ 524/1 DZIAŁKA DROGOWA, OBR.3	DATA SIERPIEŃ 2018R.
TREŚĆ RYSUNKU RYSUNEK PLANU	SKALA 1 : 2000
KIEROWNIK PRACOWNI mgr inż. arch ANNA STANIEWICZ	uprawnienia w planowaniu przestrzennym nr 9999/
OPRACOWAŁ: mgr inż. arch MONIKA KOSZ tech. OLGA KANIEWSKA	

**USTALENIA MIEJSCOWEGO PLANU ZAGOSPODAROWANIA
PRZESTRZENNEGO OBSZARU W MIEŚCIE
MYŚLENICE - PLEBAŃSKA GÓRA**

OBOWIĄZUJĄCE POZA OBSZAREM
(WYBRANE ELEMENTY)
ELEMENTY RYSUNKU PLANU



**WYRYS ZE ZMIANY STUDIUM UWARUNKOWAŃ I KIERUNKÓW
ZAGOSPODAROWANIA PRZESTRZENNEGO
MIASTA I GMINY MYŚLENICE**



LEGENDA

I - STREFA URBANIZACJI

