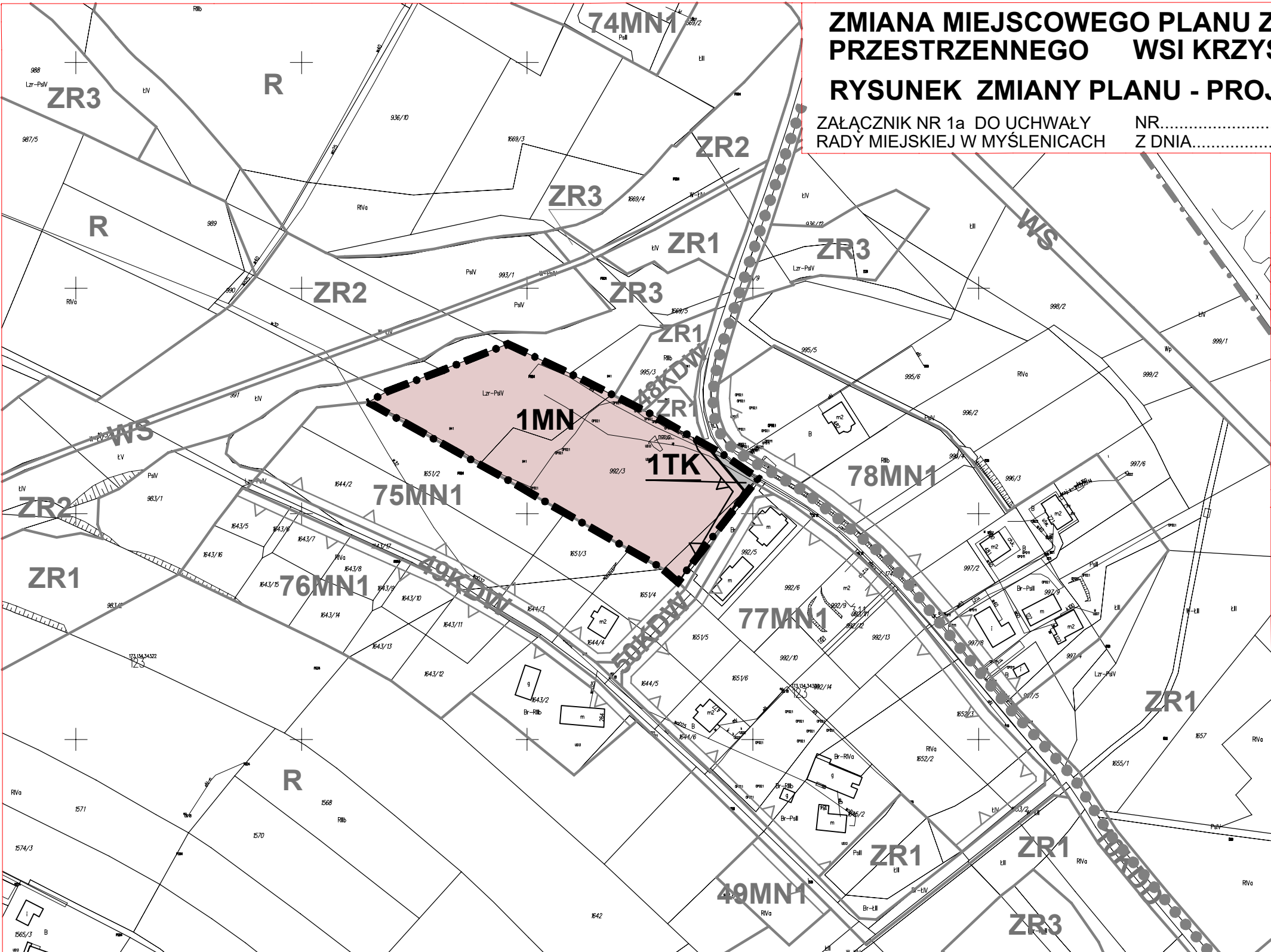
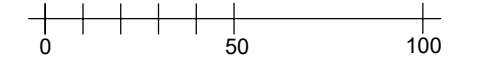


ZMIANA MIEJSCOWEGO PLANU ZAGOSPODAROWANIA PRZESTRZENNEGO WSI KRZYSZKOWICE W GMINIE MYŚLENICE

RYSUNEK ZMIANY PLANU - PROJEKT

SKALA 1:2000

ZAŁĄCZNIK NR 1a DO UCHWAŁY RADY MIEJSKIEJ W MYŚLENICACH NR..... Z DNIA.....



EDYCJA DO WYŁOŻENIA DO PUBLICZNEGO WGLĄDU

LEGENDA

ELEMENTY RYSUNKU ZMIANY PLANU

GRANICA OBSZARU OBJĘTEGO ZMIANĄ PLANU

ELEMENTY STANOWIĄCE USTALENIA ZMIANY PLANU

LINIE ROZGRANICZAJĄCE

NIEPRZEKRACZALNA LINIA ZABUDOWY

1MN TEREN ZABUDOWY JEDNORODZINNEJ

1TK TEREN KOMUNIKACJI

ELEMENTY OKREŚLONE PRZEPISAMI I DECYZJAMI ODRĘBNYMI

OBSZAR ZMIANY PLANU W CAŁOŚCI ZNAJDUJE SIĘ W TERENIE OCHRONY POŚREDNIEJ STREFY OCHRONNEJ DLA UJĘCIA WODY POWIERZCHNIOWEJ Z RZĘKI SKAWINKI

USTALENIA ZMIANY MIEJSCOWEGO PLANU ZAGOSPODAROWANIA PRZESTRZENNEGO WSI KRZYSZKOWICE W GMINIE MYŚLENICE, W JEJ GRANICACH ADMINISTRACYJNYCH OBOWIĄZUJĄCE POZA OBSZAREM (WYBRANE ELEMENTY)

ELEMENTY RYSUNKU PLANU

GRANICA OBSZARU OBJĘTEGO ZMIANĄ PLANU

LINIE ROZGRANICZAJĄCE

NIEPRZEKRACZALNA LINIA ZABUDOWY

MN1 TERENY ZABUDOWY JEDNORODZINNEJ

U TERENY ZABUDOWY USŁUGOWEJ O CHARAKTERZE KOMERCYJNYM

ZR1 TERENY ZIELENI NIE URZĄDZONEJ

ZR2 TERENY NATURALNEJ OBUDOWY CIEKÓW

ZR3 TERENY ZADRZEWIEŃ

R TERENY ROLNICZE

WS TERENY WÓD POWIERZCHNIOWYCH

KDD TERENY DRÓG PUBLICZNYCH - DROGI DOJAZDOWE

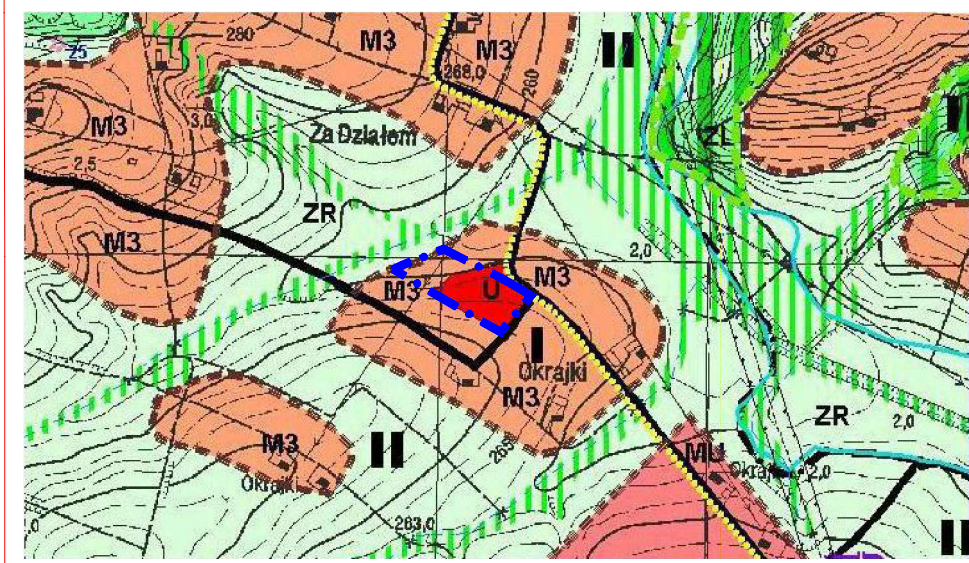
KDW TERENY DRÓG WEWNĘTRZNYCH

ELEMENTY INFORMACYJNE NIE STANOWIĄCE USTALEŃ ZMIANY PLANU

TRASA TURYSTYCZNA - SZLAK FIGUR I KAPLICZEK

ELEMENTY OKREŚLONE PRZEPISAMI I DECYZJAMI ODRĘBNYMI

CAŁY OBSZAR POŁOŻONY JEST W TERENIE OCHRONY POŚREDNIEJ DLA UJĘCIA WODY POWIERZCHNIOWEJ Z RZĘKI SKAWINKI ZLOKALIZOWANEGO W MIEJSCOWOŚCI SKAWINA, GMINA SKAWINA, POWIAT KRAKOWSKI, ZGODNIE Z ROZPORZĄDZENIAMI



WYRYS ZE ZMIANY STUDIUM UWARUNKWAŃ I KIERUNKÓW ZAGOSPODAROWANIA PRZESTRZENNEGO MIASTA I GMINY MYŚLENICE

GRANICA OBSZARU OBJĘTEGO ZMIANĄ PLANU

I - STREFA URBANIZACJI

GRANICA STREFY URBANIZACJI

TERENY ISTNIEJĄCEGO ZAGOSPODAROWANIA DO UTRZYMANIA, KONTYNUACJI I ROZWOJU

M3 TERENY ZABUDOWY WIEJSKIEJ

U TERENY ZABUDOWY USŁUGOWEJ

MU TERENY ZABUDOWY MIESZKANIOWEJ I USŁUG

TERENY DO UTRZYMANIA, KONTYNUACJI I ROZWOJU KOMUNIKACJI

DROGA GMINNA

II - STREFA TERENÓW ROLNYCH I OTWARTYCH

ZR TERENY ZIELENI NIEURZĄDZONEJ

TERENY KORYTARZY EKOLOGICZNYCH

ELEMENTY INFORMACYJNE WYNIKAJĄCE Z PRZEPISÓW ODRĘBNYCH
ELEMENTY WYNIKAJĄCE Z ISTNIEJĄCYCH ZASOBÓW KULTUROWYCH

TRASA TURYSTYCZNA SZLAKIEM FIGUR I KAPLICZEK PRZYDROŻNYCH

ASTA - PLAN PRACOWNIA URBANISTYCZNO - ARCHITEKTONICZNA	
PRZEDMIOT OPRACOWANIA: ZMIANA MIEJSCOWEGO PLANU ZAGOSPODAROWANIA PRZESTRZENNEGO WSI KRZYSZKOWICE W GMINIE MYŚLENICE	DATA SIERPIEŃ 2018
TREŚĆ RYSUNKU: RYSUNEK ZMIANY PLANU - PROJEKT	SKALA 1:2000
KIEROWNIK PRACOWNI	mgr inż. arch Anna Staniewicz /uprawnienia w planowaniu przestrzennym nr 999/ 89/
OPRACOWAŁ:	mgr inż. arch Monika Kosz tech. Olga Kaniewska