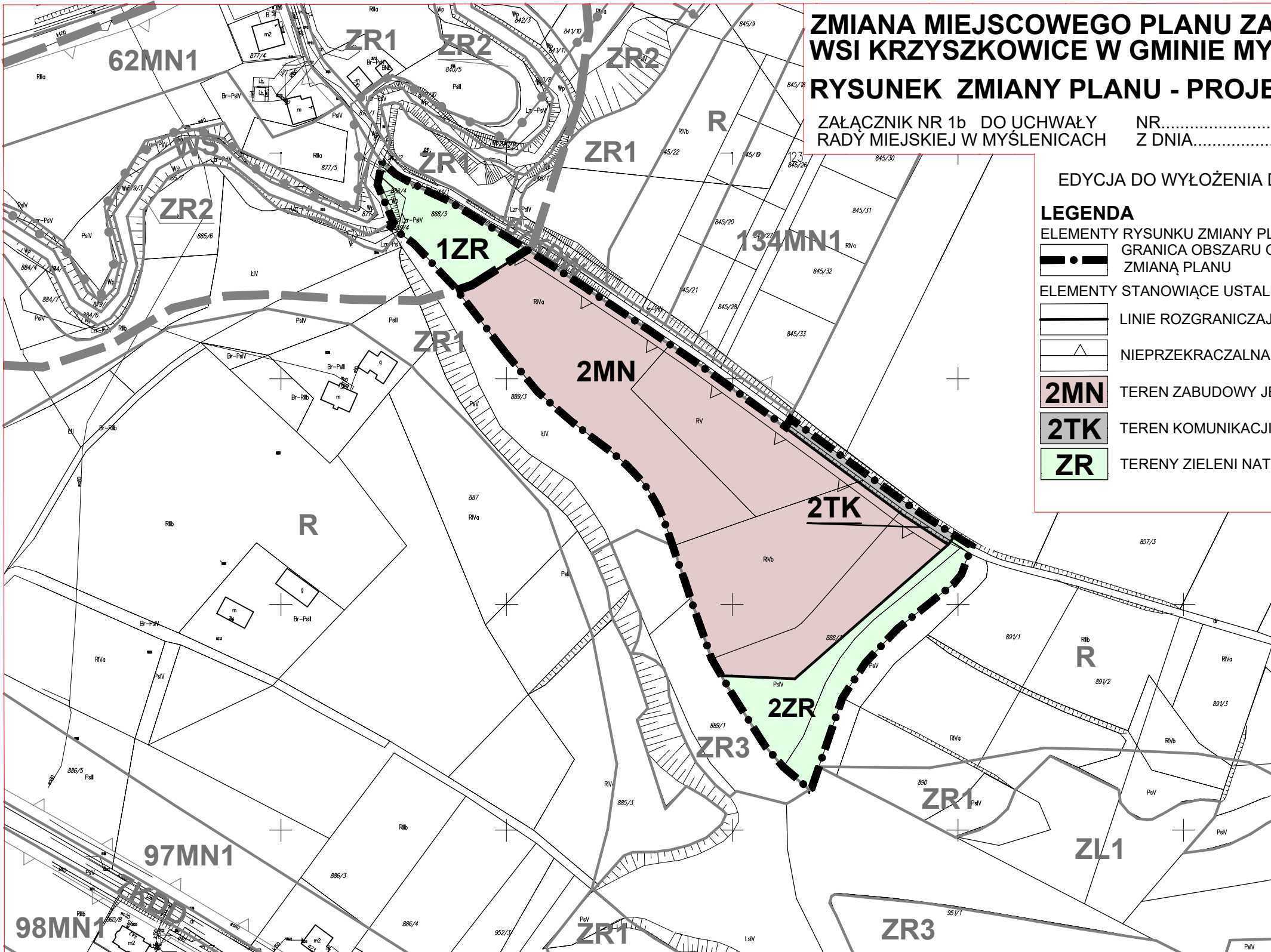
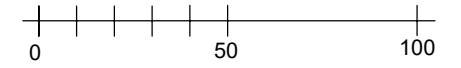


ZMIANA MIEJSCOWEGO PLANU ZAGOSPODAROWANIA PRZESTRZENNEGO WSI KRZYSZKOWICE W GMINIE MYŚLENICE

RYSUNEK ZMIANY PLANU - PROJEKT

ZAŁĄCZNIK NR 1b DO UCHWAŁY NR.....
RADY MIEJSKIEJ W MYŚLENICACH Z DNIA.....

SKALA 1:2000



EDYCJA DO WYŁOŻENIA DO PUBLICZNEGO WGLĄDU

LEGENDA

- ELEMENTY RYSUNKU ZMIANY PLANU**
- GRANICA OBSZARU OBJĘTEGO ZMIANĄ PLANU
- ELEMENTY STANOWIĄCE USTALENIA ZMIANY PLANU**
- LINIE ROZGRANICZAJĄCE
 - NIEPRZEKRACZALNA LINIA ZABUDOWY
 - 2MN** TEREN ZABUDOWY JEDNORODZINNEJ
 - 2TK** TEREN KOMUNIKACJI
 - ZR** TERENY ZIELENI NATURALNEJ

ELEMENTY OKREŚLONE PRZEPISAMI I DECYZJAMI ODRĘBNYMI

OBSZAR ZMIANY PLANU W CAŁOŚCI ZNAJDUJE SIĘ W TERENIE OCHRONY POŚREDNIEJ STREFY OCHRONNEJ DLA UJĘCIA WODY POWIERZCHNIOWEJ Z RZĘKI SKAWINKI

OBSZAR ZMIANY PLANU JEST W CAŁOŚCI POŁOŻONY W GRANICY TERENU AGLOMERACJI MYŚLENICE

ELEMENTY INFORMACYJNE NIE STANOWIĄCE USTALEŃ PLANU

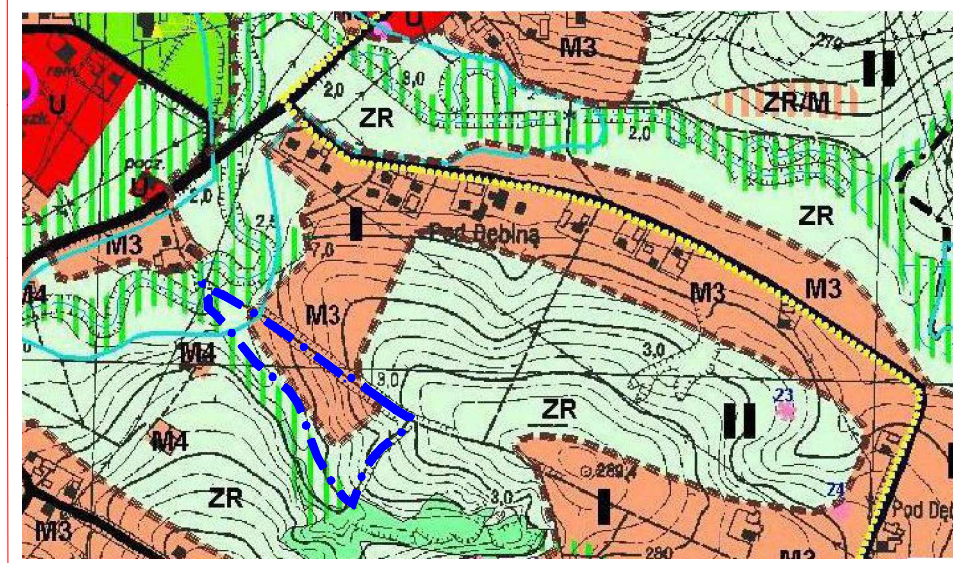
- STREFA ZAGROŻEŃ POWODZIĄ - DANE HISTORYCZNE

USTALENIA ZMIANY MIEJSCOWEGO PLANU ZAGOSPODAROWANIA PRZESTRZENNEGO WSI KRZYSZKOWICE W GMINIE MYŚLENICE, W JEJ GRANICACH ADMINISTRACYJNYCH OBOWIAZUJĄCE POZA OBSZAREM (WYBRANE ELEMENTY) ELEMENTY RYSUNKU PLANU

- LINIE ROZGRANICZAJĄCE
- NIEPRZEKRACZALNA LINIA ZABUDOWY
- MN1** TERENY ZABUDOWY JEDNORODZINNEJ
- ZL1** TERENY LASÓW
- ZR1** TERENY ZIELENI NIE URZĄDZONEJ
- ZR2** TERENY NATURALNEJ OBUDOWY CIEKÓW
- ZR3** TERENY ZADRZEWIEŃ
- R** TERENY ROLNICZE
- WS** TERENY WÓD POWIERZCHNIOWYCH
- KDD** TERENY DRÓG PUBLICZNYCH - DROGI DOJAZDOWE
- KDW** TERENY DRÓG WEWNĘTRZNYCH
- STREFA CZĘŚCIOWEJ OCHRONY KONSERWATORSKIEJ
- STREFA ZAGROŻEŃ POWODZI HISTORYCZNYCH

ELEMENTY OKREŚLONE PRZEPISAMI I DECYZJAMI ODRĘBNYMI

CAŁY OBSZAR POŁOŻONY JEST W TERENIE OCHRONY POŚREDNIEJ DLA UJĘCIA WODY POWIERZCHNIOWEJ Z RZĘKI SKAWINKI ZLOKALIZOWANEGO W MIEJSCOWOŚCI SKAWINA, GMINA SKAWINA, POWIAT KRAKOWSKI, ZGODNIE Z ROZPORZĄDZENIAMI



WYRYS ZE ZMIANY STUDIUM UWARUNKOWAŃ I KIERUNKÓW ZAGOSPODAROWANIA PRZESTRZENNEGO MIASTA I GMINY MYŚLENICE

- GRANICA OBSZARU OBJĘTEGO ZMIANĄ PLANU
- I - STREFA URBANIZACJI**
- GRANICA STREFY URBANIZACJI
 - TERENY ISTNIEJĄCEGO ZAGOSPODAROWANIA DO UTRZYMANIA, KONTYNUACJI I ROZWOJU
 - M3** TERENY ZABUDOWY WIEJSKIEJ
 - M4** TERENY ZABUDOWY USŁUGOWEJ
 - TERENY DO UTRZYMANIA, KONTYNUACJI I ROZWOJU KOMUNIKACJI
 - DROGA POWIATOWA
 - DROGA GMINNA
- II - STREFA TERENÓW ROLNYCH I OTWARTYCH**
- TERENY ISTNIEJĄCEGO ZAGOSPODAROWANIA DO UTRZYMANIA, KONTYNUACJI I ROZWOJU
 - M4** TERENY ISTNIEJĄCEJ ZABUDOWY SIEDLISKOWEJ
 - ZR** TERENY ZIELENI NIEURZĄDZONEJ
 - TERENY KORYTARZY EKOLOGICZNYCH
 - ELEMENTY INFORMACYJNE WYNIKAJĄCE Z PRZEPISÓW ODRĘBNYCH
 - ELEMENTY WYNIKAJĄCE Z ISTNIEJĄCYCH ZASOBÓW PRZYRODNICZYCH
 - STREFA ZAGROŻEŃ POWODZI HISTORYCZNYCH

ASTA - PLAN PRACOWNIA URBANISTYCZNO - ARCHITEKTONICZNA	
PRZEDMIOT OPRACOWANIA: ZMIANA MIEJSCOWEGO PLANU ZAGOSPODAROWANIA PRZESTRZENNEGO WSI KRZYSZKOWICE W GMINIE MYŚLENICE	DATA SIERPIEŃ 2018
TREŚĆ RYSUNKU: RYSUNEK ZMIANY PLANU - PROJEKT	SKALA 1:2000
KIEROWNIK PRACOWNI	mgr inż. arch Anna Staniewicz /uprawnienia w planowaniu przestrzennym nr 999/ 89/
OPRACOWAŁ:	mgr inż. arch Monika Kosz tech. Olga Kaniewska