

*Załącznik Nr 1 do  
Uchwały Nr 102/XVI/2007  
Rady Miejskiej w Myślenicach  
z dnia 15 października 2007 roku*



**PLAN ROZWOJU LOKALNEGO  
MIASTA I GMINY MYŚLENICE NA LATA  
2007 - 2015**

**MYŚLENICE, PAŹDZIERNIK 2007**

## Spis treści

<b>I. WSTĘP – CELE, ŹRÓDŁA I ZAKRES DOKUMENTU</b>	<b>5</b>
<b>II. DIAGNOZA STANU AKTUALNEGO GMINY</b>	<b>8</b>
<b><u>CHARAKTERYSTYKA OGÓLNA</u></b>	<b>8</b>
<i>Położenie geograficzne</i>	<b>8</b>
<i>Powierzchnia gmin i struktura użytkowania terenu</i>	<b>8</b>
<i>Wody powierzchniowe</i>	<b>9</b>
<i>Wody podziemne</i>	<b>10</b>
<i>Stan środowiska naturalnego i polityka gminy w tym zakresie</i>	<b>11</b>
<i>Obszary i obiekty i prawnie chronione</i>	<b>11</b>
<i>Flora</i>	<b>12</b>
<i>Fauna</i>	<b>13</b>
<i>Rolnictwo i leśnictwo</i>	<b>13</b>
<i>Historia, dziedzictwo kulturowe</i>	<b>14</b>
<i>Ludność</i>	<b>16</b>
<i>Działalność gospodarcza</i>	<b>19</b>
<i>Tereny inwestycyjne</i>	<b>21</b>
<i>Przygotowane plany zagospodarowania przestrzennego</i>	<b>22</b>
<i>Sytuacja finansowa</i>	<b>22</b>
<i>Rynek pracy i bezrobocie</i>	<b>23</b>
<i>Instytucje otoczenia biznesu działające na terenie gminy</i>	<b>26</b>
<i>Planowane prywatne inwestycje gospodarcze</i>	<b>28</b>
<i>Banki, spółdzielnie, kasy oszczędnościowo – kredytowe</i>	<b>28</b>
<i>Przedsiębiorstwa komunalne</i>	<b>29</b>

<b><u>INFRASTRUKTURA TECHNICZNA, DROGOWA, I KOMUNALNA</u></b>	<b>29</b>
<i>Sieć wodociągowa</i>	<b>29</b>
<i>Sieć kanalizacyjna</i>	<b>30</b>
<i>Gospodarka odpadami</i>	<b>31</b>
<i>Energetyka</i>	<b>32</b>
<i>Sieć gazowa</i>	<b>32</b>
<i>Sieć drogowa i komunikacja</i>	<b>33</b>
<i>Budownictwo mieszkaniowe i ruch budowlany</i>	<b>34</b>
<b><u>INFRASTRUKTURA I USŁUGI SPOŁECZNE</u></b>	<b>35</b>
<i>Opieka przedszkolna</i>	<b>36</b>
<i>Szkoły podstawowe</i>	<b>38</b>
<i>Szkoły gimnazjalne</i>	<b>41</b>
<i>Szkolnictwo ponadgimnazjalne</i>	<b>42</b>
<i>Szkolnictwo wyższe</i>	<b>43</b>
<i>Infrastruktura czasu wolnego – kultura, sport, wypoczynek</i>	<b>44</b>
<i>Ogólnodostępna baza sportowo – turystyczna</i>	<b>47</b>
<i>Oferta komercyjnej bazy noclegowej i gastronomicznej</i>	<b>48</b>
<i>Aktywność społeczna środowiska lokalnego, stowarzyszenia</i>	<b>49</b>
<i>Bezpieczeństwo publiczne</i>	<b>53</b>
<i>Siedziba władz lokalnych i instytucje</i>	<b>53</b>
<b>III. STRATEGIA ROZWOJU MIASTA I GMINY MYŚLENICE NA LATA 2007 - 2015</b>	
<b>WIZJA I MISJA</b>	<b>55</b>
<b>ANALIZA SWOT</b>	<b>56</b>
<b>PRIORYTETOWE KIERUNKI ROZWOJU MIASTA I GMINY 2007 – 2015</b>	<b>59</b>
<b>ZADANIA NA LATA 2007-2011 ( W TYM ZADANIA INWESTYCYJNE PRZEWIDZIANE DO APLIKOWANIA O FUNDUSZE UNII EUROPEJSKIEJ )</b>	<b>64</b>

<b>IV. PRIORYTETY ROZWOJU MIASTA I GMINY NA LATA 2007 – 2015</b>	<b>66</b>
Priorytetowy Kierunek rozwoju: <u>GOSPODARKA LOKALNA</u>	
Cel strategiczny 1- Wzmocnienie konkurencyjności Gospodarki Lokalnej Gminy Myślenice	66
Cel strategiczny 2 – Rozwój infrastruktury technicznej zwiększającej atrakcyjność inwestycyjną gminy Myślenice	68
Priorytetowy Kierunek rozwoju: <u>TURYSTYKA I REKREACJA</u>	
Cel strategiczny 1 – Wykreowanie ośrodka turystyczno - rekreacyjnego o znaczeniu ponadregionalnym	70
Cel strategiczny 2 – Rozwój zrównoważonego rolnictwa wspierającego ofertę turystyczną gminy	72
Priorytetowy Kierunek rozwoju: <u>JAKOŚĆ ŻYCIA MIESZKAŃCÓW</u>	
Cel strategiczny 1 – Aktywizacja mieszkańców w życiu społecznym gminy	74
Cel strategiczny 2 - Rozwój oferty edukacyjno – kulturalnej	75
Cel strategiczny 3- Zapewnienie bezpieczeństwa publicznego i socjalnego mieszkańców gminy	76
Cel strategiczny 4 – Zrównoważony Rozwój Przestrzenny i Środowiskowy	77
<b>V. PROCEDURA MONITOROWANIA I OCENY PLANU</b>	<b>79</b>
<b>VI. WSKAŹNIKI RELIZACJI CELÓW STRATEGICZNYCH</b>	<b>81</b>
<b>VII. LISTA UCZESTNIKÓW WARSZTATÓW</b>	<b>86</b>
<b>VIII. LITERATURA</b>	<b>89</b>
<b>IX. UCHWAŁA NR 102 / XVI/2007 RADY MIEJSKIEJ w MYŚLENICACH Z DNIA 15 PAŹDZIERNIKA 2007 r. w SPRAWIE ZMANY UCHWAŁY NR 28/XLI/2005 Z DNIA 27 PAŹDZIERNIKA 2005 ROKU W SPRAWIE PRZYJĘCIA ”PLANU ROZWOJU LOKALNEGO MIASTA I GMINY NA LATA 2007 – 2015”.</b>	<b>90</b>

## **I. WSTĘP – CELE, ŹRÓDŁA I ZAKRES DOKUMENTU**

Od strony formalnej Plan Rozwoju Lokalnego Miasta i Gminy Myślenice na lata 2007-2015 stanowi aktualizację pochodzącej z 2000 roku Strategii Rozwoju dla Miasta i Gminy Myślenice – wypracowanej w szerokim procesie partycypacyjnym, angażującym kilkadziesiąt osób reprezentujących różnorodne środowiska lokalne, przyjętej Uchwałą Nr 231/XXX//2000 Rady Miejskiej w Myślenicach z dnia 14 grudnia 2000 roku. Plan uwzględnia jednocześnie ustalenia Wieloletniego Programu Inwestycyjnego gminy, zawarte w Uchwale Budżetowej Nr 137/XXXIV/2004 Rady Miejskiej w Myślenicach z dnia 29 marca 2004 r., oraz ostatnią aktualizację Planu Rozwoju Lokalnego Miasta i Gminy Myślenice na lata 2004 – 2013 przyjętego Uchwałą Nr 278/XLII/2005 Rady Miejskiej w Myślenicach z dnia 27 października 2005 roku.

Celem niniejszego Planu jest przedstawienie aktualizacji strategii rozwoju Miasta i Gminy Myślenice wraz z aktualizacją charakterystyki stanu i diagnozy pozycji rozwojowej gminy oraz rozszerzenie i uszczegółowienie strategii rozwoju gminy w zakresie priorytetów programu realizacyjnego. Plan przygotowany został w trakcie warsztatów lokalnych przeprowadzonych 22.08.2007 roku oraz 01.09.2007 roku w oparciu o propozycje, wypracowane przez przedstawicieli lokalnego samorządu z ramienia Rady Miejskiej i Urzędu, liderów środowisk lokalnych od lat angażujących się w życie miasta i gminy oraz przedstawicieli przedsiębiorstw i organizacji pozarządowych działających na terenie gminy. Prace były prowadzone przy udziale i konsultacjach Pełnomocników Burmistrza ds. aktualizacji planu rozwoju lokalnego powołanych Zarządzeniem nr 88/07 Burmistrza Miasta i Gminy Myślenice z dnia 23.05.2007 roku.

W przypadku każdej aktualizacji Planu Rozwoju Lokalnego Miasta i Gminy punktem wyjścia jest udzielenie odpowiedzi na co najmniej dwa pytania:

- Po pierwsze: czy – a jeśli tak to na ile – dotychczasowe założenia strategiczne, określone w pierwotnej strategii czy programie rozwoju są nadal aktualne, innymi słowy czy są adekwatne do obecnej, z pewnością nieco odmienną sytuacji gminy oraz odmiennego kontekstu otoczenia? Inaczej mówiąc – na ile dotychczasowe założenia strategiczne faktycznie odpowiadają na najważniejsze problemy i bariery rozwoju lokalnej społeczności „tu i teraz” oraz na najważniejsze obecnie potrzeby jej członków (mieszkańców, przedsiębiorców)?
- Po drugie: jakie są obecne aspiracje lokalnej społeczności, jej szeregowych członków, jej liderów? Na ile pozostaje niezmienna – lub też zmieniła się – wizja przyszłości gminy?

Niniejszy dokument jest generalną odpowiedzią na powyższe pytania, wypracowaną w trakcie warsztatów lokalnych, wspartą ogólną diagnozą stanu gminy. Zakres prezentowanego Planu obejmuje najważniejsze – z punktu widzenia rozwoju lokalnego – obszary aktywności władz lokalnych i skupia się przede wszystkim na priorytetach. Jego istotą jest wyznaczenie głównych, najważniejszych kierunków działań długookresowych i takie opisanie sposobu ich realizacji, które pozwoli na wykorzystanie dokumentu Planu do wspomaganie zarządzania gminą. Zawarte w dokumencie Planu strategia i priorytety działań nie obejmują w przeważającej większości przypadków działań bieżących i o charakterze obsługowym, które to działania jednostki gminy są obowiązane prowadzić w każdym razie. Są one uwzględniane jedynie w tym przypadku, gdy uznano ich wyjątkowe i bezpośrednie znaczenie dla tworzenia korzystnych warunków lokalnego rozwoju społecznego i gospodarczego, dla realizacji celów strategii gminy. Poza wskazaniem kierunków działania Plan ustala również w jaki sposób śledzone będą postępy w jego realizacji i jaki będzie mechanizm ich oceny.

Plan Rozwoju Lokalnego Miasta i Gminy Myślenice na lata 2007-2015 jest pierwszym i wyjściowym zintegrowanym dokumentem programowym, przygotowanym przez władze

samorządowe w obecnej kadencji i ma charakter długoterminowy. Kolejnym krokiem będzie przygotowanie na tej podstawie zaktualizowanych szczegółowych programów, polityk i planów realizacyjnych rozwoju dla:

- poszczególnych dziedzin rozwoju społeczno-gospodarczego gminy,
- wybranych obszarów problemowych lub rozwojowych gminy, które konkretyzować będą zapisy Planu i w sposób bardziej szczegółowy opisywać priorytetowe działania i zadania przewidziane do realizacji w ciągu bieżącej oraz kolejnych kadencji.

Ustalenia zawarte w dokumentach Planu Rozwoju Lokalnego oraz programów, polityk i planów realizacyjnych rozwoju będą wykorzystywane corocznie, jako podstawowe wytyczne przy formułowaniu projektu budżetu gminy oraz przy formułowaniu strategii postępowania w zakresie pozyskiwania przez gminę zewnętrznych środków pomocowych, szczególnie ze źródeł Unii Europejskiej.

## II. DIAGNOZA STANU AKTUALNEGO GMINY - CHARAKTERYSTYKA OGÓLNA

### Położenie geograficzne

Gmina Myślenice leży w centralnej części województwa Małopolskiego 30 km od Krakowa. Otaczają ją wzniesienia Pogórza Wielickiego, które przechodzą w łagodne stoki opadające ku dolinie Raby. Od południa kotlinę zamyka pasmo Beskidu Makowskiego, o charakterystycznych wierzchołkach przypominających kształtem kopułę. Gmina położona jest na wysokości 315 m.n.p.m. nad rzeką Rabą w pobliżu Zalewu Dobczyckiego i otaczają ją wzniesienia Dalinu, Chełmu i Uklejny. Gmina Myślenice w całości należy do Krakowskiego Obszaru Metropolitalnego, co oznacza rozwój powiązań komunikacyjnych i infrastrukturalnych z Krakowem.

Budowa geologiczna sprzyja powstawaniu licznych głęboko wyciętych dolin. Główną jednostką rzeźby centralnego obszaru gminy jest dolina Raby. Długość jej w granicach gminy wynosi ok. 10 km, wschodni odcinek (ok. 4,5 km) wypełniają wody Zbiornika Dobczyckiego. Dorzecze Raby stanowi dziesiątki potoków spływających z północnych i północno - zachodnich zboczy Pasma Lubomira i Łysiny oraz południowych zboczy Pogórza Wielickiego. Północna część gminy, o łagodniejszej rzeźbie terenu, leży w zlewni rzeki Skawinki. Przez gminę Myślenice przebiega droga E 77, o znaczeniu międzynarodowym, popularnie zwana „Zakopianką”. Prowadzi z Krakowa do przejść granicznych w Chyżnem i Łysej Polanie.

### Powierzchnia gminy i struktura użytkowania terenu

Gmina zajmuje obszar 153,7 km<sup>2</sup>, z czego samo miasto Myślenice – 30,1 km<sup>2</sup>. Obszar gminy stanowi około 1% ogólnej powierzchni województwa małopolskiego i 22,8% powierzchni powiatu Myślenickiego. W grupie gmin miejsko-wiejskich gmina Myślenice jest największą obszarowo w województwie małopolskim.

Gmina Myślenice graniczy:

- a) od północy z gminą Mogilany
- b) od południa z gminą Pcim,
- c) od zachodu z gminą Sułkowice,
- d) od północnego wschodu z gminą Wiśniowa,
- e) od wschodu z gminami Dobczyce i Siepraw.



**Tab. nr. 1 Struktura użytkowania powierzchni w gminie Myślenice**

Nazwa wskaźnika	Wartość ha	Wielkość % do powierzchni gminy
Powierzchnia użytków rolnych ogółem	8 199	53,3
Powierzchnia użytków rolnych w gospodarstwach indywidualnych	7 987	-
Grunty orne ogółem	6 214	-
Grunty orne w gospodarstwach indywidualnych	6 058	-
Sady ogółem	353	-
Łąki ogółem	686	-
Łąki w gospodarstwach indywidualnych	656	-
Pastwiska ogółem	946	-
Pastwiska w gospodarstwach indywidualnych	929	-
Lasy i grunty leśne ogółem w tym leśne zadrzewienia (285 ha)	5 156	33,6
Lasy i grunty leśne w gospodarstwach indywidualnych	3 174	-
Pozostałe grunty i nieużytki ogółem	2 015	13,1
Pozostałe grunty i nieużytki w gospodarstwach indywidualnych	870	-

Źródło: Urząd Miasta i Gminy w Myślenicach – Wydział Mienia

Siedziba władz gminnych znajduje się na terenie Miasta Myślenice. W skład gminy wchodzi 17 sołectw: Bęczarka, Borzęta, Bysina, Bulina, Droginia, Głogoczów, Jasienica, Jawornik, Krzyszkowice, Łęki, Osieczany, Polanka, Poręba, Trzemeśnia, Zasań, Zawada, Chełm

### **Wody powierzchniowe**

Obszar gminy leży w całości w dorzeczu Wisły. Z obszaru tego spływają do Wisły dwie rzeki II rzędu – Raba i Skawinka z licznymi dopływami. Występuje tutaj gęsta sieć cieków stałych i okresowych.

Raba jest główną rzeką gminy. Do niej spływają potokami Bysinka, Trzemeśnianka z Zasanką i Porębianką. Zbierają one wodę z południowej i południowo-wschodniej części gminy. Charakter tych dopływów jest różny. W części południowej są to potoki górskie o rozwiniętej sieci potoków źródłowych, a w części północnej mają mniejszy spadek. Dna dolin są szerokie, bieg ich jest wyrównany. Na Rabie między Myślenicami, a Dobczycami znajduje się Zbiornik Dobczycki, stanowiący podstawowe źródło wody pitnej dla zaopatrzenia Krakowa. Wschodnia część zbiornika znajduje się na terenie gminy. Zbiornik zamknięty jest dla celów rekreacyjnych i dla wędkarzy. Największym problemem dotyczącym czystości wody w zbiorniku Dobczyckim jest duża ilość zanieczyszczeń w wodzie dopływającej do zbiornika. Ścieki komunalne, odprowadzane bezpośrednio do Raby w jej górnym biegu i rolnictwo (nawozy sztuczne i pestycydy), są głównymi źródłami związków azotu i fosforu, które przyspieszają rozwój fitoplanktonu, utrudniając proces uzdatniania.

Północną i północno-zachodnią część gminy obejmuje dorzecze Skawinki. Przyjmuje ono dopływy: Głogoczówki z Krzyszkowianką.

Rzeki gminy Myślenice wykazują deszczowo - śnieżno - gruntowy typ zasilania. Charakterystyczne są duże wahania wodostanów. Szczególnie groźne są w skutkach występujące gwałtowne powodzie. Wezbrane wody transportujące ogromne ilości rumoszu wyrządzają znaczne szkody gospodarcze, zalewają pola uprawne.

### **Wody podziemne**

Części gminy Myślenice znajduje się na terenie obszaru najwyższej ochrony ONO Głównego Zbiornika Wód Podziemnych GZWP nr 443 Dolina r. Raba. Jest to niewielki dolinny zbiornik w ośrodku porowym, którego powierzchnia wynosi 59 km<sup>2</sup>, a szacunkowe zasoby 11,50 tys. m<sup>3</sup>/d.

Poziom wód gruntowych jest bardzo zróżnicowany. Na Pogórzu w utworach fliszowych poziom wód podziemnych występuje na głębokości 10 – 20m, ulegając wahaniom do 2m. W pokrywie zwietrzelinowej zalegającej na stokach tworzą się małe zbiorniki wodne, woda zalega na głębokości 5 – 10 m, wahania dochodzą do 3 m. Utwory akumulacyjne Raby i Skawinki z dopływami charakteryzują się znacznymi zasobami wodnymi. Zwierciadło wody podziemnej występuje stosunkowo płytko na głębokości ok.2 m, a na obrzeżeniu dolin na głębokości ok. 5 m. Te płytkie wody aluwialne o dość dużej temperaturze wykazują na ogół związek z wodami rzecznyymi.

### **Stan środowiska naturalnego i polityka gminy w tym zakresie**

Na terenie gminy nie ma większych zakładów przemysłowych, których emisja zanieczyszczeń powietrza w decydujący i wyraźny sposób mogłaby pogorszyć warunki środowiska przyrodniczego. Natomiast podstawowym zagrożeniem środowiska jest zła jakość wód, co wynika ze zrzutów ścieków komunalnych bezpośrednio do wód, nieszczelnych szamb i spływu zanieczyszczeń z pól. Jest to groźne z uwagi na położenie na terenie gminy Zbiornika Dobczyckiego. Sieć komunikacji drogowej również generuje ścieki (przede wszystkim substancje ropopochodne) i ma istotny wpływ na stan czystości zasobów wodnych.

Gmina realizuje program ochrony środowiska przyrodniczego w strefach polityki przestrzennej:

- Strefa IV – wody otwarte. Celem jest ochrona zasobów wód pitnych (ochrona zlewni przez budowę kanalizacji, planowana rozbudowa i modernizacja oczyszczalni ścieków w Myślenicach, koncepcja gospodarki ściekowej dla terenów zlewni rzeki Skawinka).
- Strefa III – przestrzeń leśna. Celem jest utrzymanie i wzbogacenie zasobów przyrodniczych obszarów leśnych, wzmocnienie funkcji ochronnych obszarów leśnych dla innych elementów środowiska.
- Strefa II – przestrzeń rolnicza. Celem jest zachowanie i utrzymanie wartości produkcyjnej terenów rolnych przy jednoczesnym zapewnieniu utrzymania pożądanego i niezbędnego stanu innych elementów środowiska przyrodniczego.
- Strefa I - przestrzeń osadnictwa. Celem jest zapewnienie optymalnych warunków życia mieszkańców gminy oraz zabezpieczenie i wzbogacenie wartości środowiska przyrodniczego terenów osadniczych.

Na terenie Gminy znajduje się Zakład Utylizacji Odpadów Sp. z o.o. w Myślenicach, utworzony w 2004 r. jako Spółka Prawa Handlowego. 100 % udziałów posiada Gmina Myślenice.

### **Obszary i obiekty prawnie chronione**

W granicach gminy Myślenice położony jest jeden istniejący rezerwat przyrody „Zamczysko nad Rabą”. Przedmiotem ochrony jest tu karpacki bór jodłowy z domieszką świerka, z dużym udziałem chronionego bluszczu pospolitego w warstwie podszytu. Porasta on północne stoki wzgórza Uklejna, na którym zachowały się ruiny średniowiecznego (pochodzącego z XIII w.) zamku. Pełnił on funkcję strażniczo-obronną dla szlaku kupieckiego w dolinie Raby. Na stokach góry Uklejna są zlokalizowane dwa istniejące użytki ekologiczne:

Mokradło Śródleśne o pow. 0,26 ha i Młaka Źródłiskowa o pow. 0,12 ha.

Na obszarze gminy zarejestrowano liczne pomniki przyrody:

- Lipa drobnolistna – 16 szt.,
- Dąb szypułkowy – 7 szt.,
- Sosna wejmutka – 1 szt.,
- Jodła pospolita – 1 szt.,
- Buk zwyczajny – 1 szt.

Na opisywanym terenie znajduje się fragment krajowego korytarza ekologicznego Beskidu Makowskiego i Wyspowego, włączonego do krajowej sieci ekologicznej ECONET-PL. Oprócz tego dolina Raby jest korytarzem ekologicznym o znaczeniu regionalnym i lokalnym. Na obszarze gminy Myślenice do końca maja 2007r. nie wyznaczono obszarów włączonych w europejskiej sieci ekologicznej NATURA 2000. Trwają natomiast prace projektowo-administracyjne nad wyznaczeniem na terenie gminy obszarów **NATURA 2000** :

1. Dolina Środkowej Raby PLB120003
2. Ostoje Nietoperzy Beskidu Wyspowego PLH 20030

### **Flora**

Na terenie gminy Myślenice brak jest większych form zieleni urządzonej. Są to głównie skwery i park miejski w Myślenicach oraz zieleń towarzysząca zabudowaniom mieszkalnym. Na obszarze całej gminy Myślenice występują następujące typy zbiorowisk leśnych:

- bory mieszane
- mezofilny dolnoregłowy bór jodłowo-świerkowy
- buczyna karpacka
- grądy
- łąg olszowo-jesionowy

Bardzo istotnym elementem krajobrazu pogórskiej części gminy są liczne, oderwane, niewielkie zadrzewienia i zakrzewienia, przeważnie ukryte w wąwozach i dnach małych dolin, rozcinających stoki garbów. Pełnią one bardzo ważną funkcję biocenotyczną, wpływając na zwiększenie bioróżnorodności obszaru. Jedyne nieliczne fragmenty garbów porastają większe kompleksy lasów. Stanowią one zbiorowiska leśne zajmujące źródłiskowe – najbardziej strome i urozmaicone pod względem rzeźby partie koryt potoków i den dolinnych. Zbiorowiska łąkowe i pastwiskowe: łąka rajgrasowa i pastwiska życicowo – grzebieniowe.

## **Fauna**

Fauna na terenie gminy jest typową fauną dla obszaru Beskidu Wyspowego. Duży wpływ na faunę tych terenów miało karczowanie lasów i rozwój rolnictwa. Obecnie żyje tu niewiele zwierząt w lasach liściastych i mieszanych; przede wszystkim sarny, jelenie, borsuki i dziki. Pospolitymi gatunkami są także lisy, zające szaraki, łasice, kuny leśne i domowe, tchórze, wiewiórki oraz przedstawiciele ssaków owadożernych – jeż, ryjówka. Zbiorowiska leśne obfitują w ptaki: myszołowy, pustułki, sowy uszate, dzięcioły, sikory, kukułki. Gady reprezentowane są przez jaszczurki – zwinkę i żyworodną, padalca, zaskrońca i żmiję zygzakowatą. Natomiast nad Rabą gniazduje kaczka krzyżówka. Z płazów spotkać można żaby z grupy zielonych i brunatnych, a także salamandrę plamistą. W rzekach górskich zachowały się takie gatunki ryb, jak pstrągi, łososie i szczupaki. Okolice Myślenic są jednym z nielicznych w Beskidach terenów, gdzie można spotkać węża Eskulapa.

## **Rolnictwo i leśnictwo**

### Klasy gruntów i ich powierzchnia

Na terenie gminy przeważają użytki rolne klasy IV i V, a więc większość gleb słabych. Powierzchnia użytków w poszczególnych klasach przedstawia się następująco: klasa I – brak, klasa II – 48 ha (0,6%), klasa III – 1200 ha (14,6%), klasa IV – 4100 ha (50%), klasa V – 1800 ha (22%), klasa VI – 1051 ha (12,8%), razem – 8199 ha.

### Struktura użytkowania gruntów

Grunty rolne uprawiane są tylko przez rolników indywidualnych, natomiast z 5156 ha lasów w posiadaniu osób fizycznych jest 3174 ha, a w Zarządzie Lasów Państwowych znajduje się 1982 ha .

### Liczba, wielkość i rozłóg (średnia liczba pól) gospodarstw rolnych

Po spisie rolnym przeprowadzonym w 2002 r., na terenie gminy odnotowano 2822 gospodarstwa rolne oraz 2279 działek rolnych o powierzchni użytków rolnych 0,1 do 1,0 ha. Średnia wielkość gospodarstwa rolnego wynosi 1,82 ha. O bardzo rozdrobnionej strukturze gospodarstw świadczy fakt, że powierzchnia jednego gospodarstwa często składa się z 8-12 pól.

Dla porównania: dla Małopolski jest to 2,62 ha, dla Polski 6,59 ha.

### Rodzaj produkcji roślinnej i zwierzęcej (tendencje, kierunki rozwoju)

Gospodarstwa rolne prowadzą zarówno produkcję roślinną jak i zwierzęcą. W produkcji roślinnej przeważają głównie uprawy: zbóż z przeznaczeniem na pasze, ziemniaków, drzew i krzewów oraz uprawa warzyw (szklarnie, tunele). Wśród zwierząt hodowlanych przeważają: bydło, drób i trzoda chlewna z przeznaczeniem na własne potrzeby. Ze względu na niewielką powierzchnię gospodarstw i znaczną ilość osób je zamieszkujących możliwe byłoby ukierunkowanie produkcji na uprawę warzyw i owoców, jednakże pod warunkiem zaistnienia lokalnego przetwórstwa lub lokalnej, bezpośredniej sprzedaży .

Dane liczbowe dotyczące produkcji rolniczej (spis 2002 r.):

- bydło – 2552 szt. w tym krowy 1510,
- drób – 67 000 szt.,
- trzoda chlewna – 1646 szt.,
- zboża – 2 408 ha
- ziemniaki – 496 ha.

### Liczba osób pracujących w rolnictwie i ich dodatkowe źródła przychodów poza rolnictwem

Ocenia się, że w rolnictwie na terenie gminy Myślenice pracuje około 6500 osób, z czego zdecydowana większość osób szukać musi dodatkowych źródeł utrzymania (praca zarobkowa poza rolnictwem i na rachunek własny), bowiem tak małe gospodarstwa nie mogą zapewnić właściwego dochodu.

### Historia, dziedzictwo kulturowe

Na wzniesieniu w pobliżu cmentarza na obecnym Stradomiu pierwotnie powstało miasto lokowane w 1342 roku przez Kazimierza Wielkiego. Tam wzniesiono drewniany kościół parafialny. W połowie XV wieku zastąpiono go murem kościołem gotyckim, który można dziś zwiedzać. Niestety nie zachowały się pozostałości dawnego układu miejskiego. Nowe centrum z obszernym Rynkiem wytyczono po spustoszeniu miasta w 1458 roku. Przez prostokątny rynek wiódł gościniec z Krakowa do granicy z Węgrami (zachodnie obrzeże) oraz droga w kierunku Dobczyc i Bochni. Symetryczny układ rynku podkreślił wybudowany na wzniesieniu w 1465 roku kościół parafialny.

Zachował się zespół rynkowy z dobrze widocznym średniowiecznym układem urbanistycznym, w tym kilka kamienic mieszczańskich z przełomu XVIII / XIX w. Wśród nich ratusz miejski oraz budynki objęte ścisłą ochroną konserwatorską, m.in. nr 8 i 9, uznane

za najciekawsze na terenie Myślenic, dzieło znanego architekta - Jana Sas-Zubrzyckiego. W szczycie budynku nr 9 znajduje się zegar i tarcza z herbem Myślenic. W pobliżu rynku, przy ul. Sobieskiego stoi Dom Grecki, dawny zajazd miejski z XVIII wieku, obecnie Muzeum Regionalne. W obrębie rynku, poza kwadratem zabudowań, wznosi się gotycki kościół parafialny z 1465 roku z wczesnobarokową kaplicą Matki Bożej Myślenickiej z 1642 r. o bogatym wystroju z obrazem Matki Boskiej Myślenickiej z XVI w., miejsce kultu i cel pielgrzymek, zyskał miano sanktuarium.

Inne cenne zabytki Myślenic to figura Św. Floriana z 1776 r. na Rynku, fontanna Tereska z 1893 r., dwór z końca XVIII w. w stylu klasycystycznym przy ul. Żeromskiego, kaplica Matki Boskiej Śnieżnej tzw. Studzienka z końca XVIII w, kaplica św. Mikołaja na polanie Mikołaj, młyn wodny, zbożowy przy ul. Daszyńskiego z 1855 r.; budynek Gimnazjum nr 1 fundowany przez Księżną Augustę de Montleart w 1869 r.

Cenne zabytki oraz miejsca o znaczeniu historycznym na terenie gminy poza miastem Myślenice to:

- kościół drewniany z 1910 r. w Drogini, rozebrany w 1986 r. i przeniesiony w obecne miejsce z terenu zalewu dobczyckiego, odtworzony w latach 1989-1992,
- lamus podworski z końca XVIII w. w Głogoczowie,
- murowany dwór z XIX w. w Głogoczowie (obecnie restauracja "Nowina"),
- kościół pod wezwaniem św. Klemensa w Trzemeśni - drewniany, konstrukcji zrębowej z 1780 r. (w głównym ołtarzu obraz Matki Boskiej z Dzieciątkiem – dzieło renesansowe),
- w Osieczanach, pozostałość parku dworskiego oraz murowana obora z XVIII w, obecnie w parku znajduje się hotel „Pod Dębami”,
- w Drogini-Banowicach duży cmentarz z I wojny światowej, ułożony tarasowo na stoku wzgórza porośniętego brzoza i sosnami. Projektował go Gustaw Ludwig. Pochowani tu żołnierze zginęli na początku grudnia 1914 r. Walczyli m.in. w ramach pułków piechoty: 35 z Tarnopola, 55 z Brzeżan, 58 ze Stanisławowa, 80 ze Złoczowa, 88 z Beraun, 4 cesarskiego z Trydentu. Spoczywa tu 141 żołnierzy austriackich, 46 rosyjskich i czterech pruskich,
- pod Łysiną cmentarzyk Armii Krajowej, na którym pochowano żołnierzy Obwodu Myślenickiego AK „Murawa”, poległych podczas bitwy 12-18 września 1944 r., których następnie ekshumowano,
- przy wjeździe do Myślenic, u podnóża Szubiennej Góry zachował się cmentarz żydowski

z 1874 r.,

- zespół dworsko – parkowy w Krzyszkowicach,
- w Krzyszkowicach odnaleziono po 62 latach niemiecki ciągnik artyleryjski RSO z czasów II wojny światowej, który został porzucony przez wycofujące się oddziały niemieckie w styczniu 1945 roku. Wrak gaśnicowego ciągnika spoczywał półtora metra pod ziemią, będąc częścią podjazdu do mostu. Obecnie stanowi własność Muzeum Regionalnego Dom Grecki

Na terenie całej Gminy Myślenice znajduje się kilkanaście przydrożnych kapliczek i figurek, posiadających bogatą tradycję historyczną – w większości położonych na terenach prywatnych. Są to m.in. Figura Św. Jana Nepomucena w Myślenicach, Figura Jana Nepomucena w Zawadzie, Figura Matki Bożej Różańcowej w Borzęcie, Figura Serca Jezusowego w Łękach, Figura Św. Józefa w Myślenicach, Figura Św. Piotra w Zawadzie, Figura Św. Wojciecha w Borzęcie, Figura Św. Andrzeja w Borzęcie, Figura Pieta w Myślenicach na ul. K. Wielkiego, Figura Pieta w Polance, Figura Serca Jezusowego w Łękach, Figura Matki Bożej Różańcowej w Osieczanach, Figura Matki Bożej Niepokalanie Poczętej w Borzecie, Figura Matki Bożej Szkaplerznej w Osieczanach, Kapliczka Matki Bożej Śnieżnej w Myślenicach, Kapliczka Trzeciego Upadku Chrystusa w Myślenicach, Figura Św. Floriana w Myślenicach, Kapliczka Chrystusa Frasobliwego w Myślenicach, Figura Św. Stanisława Kostki w Zawadzie, Figura Matki Bożej Bolesnej w Myślenicach, Figura Św. Floriana w Borzęcie, Figura Serca Marii w Zawadzie, Figura Ukrzyżowania w Osieczanach, Figura Pieta w Osieczanach, Figura Pieta w Borzęcie, Figura Św. Jana Nepomucena w Drogini, Matka Boża Różańcowa w Drogini oraz Figura Chrystusa Nazareńskiego w Osieczanach.

### **Ludność Miasta i Gminy Myślenice w latach 1998 – 2006**

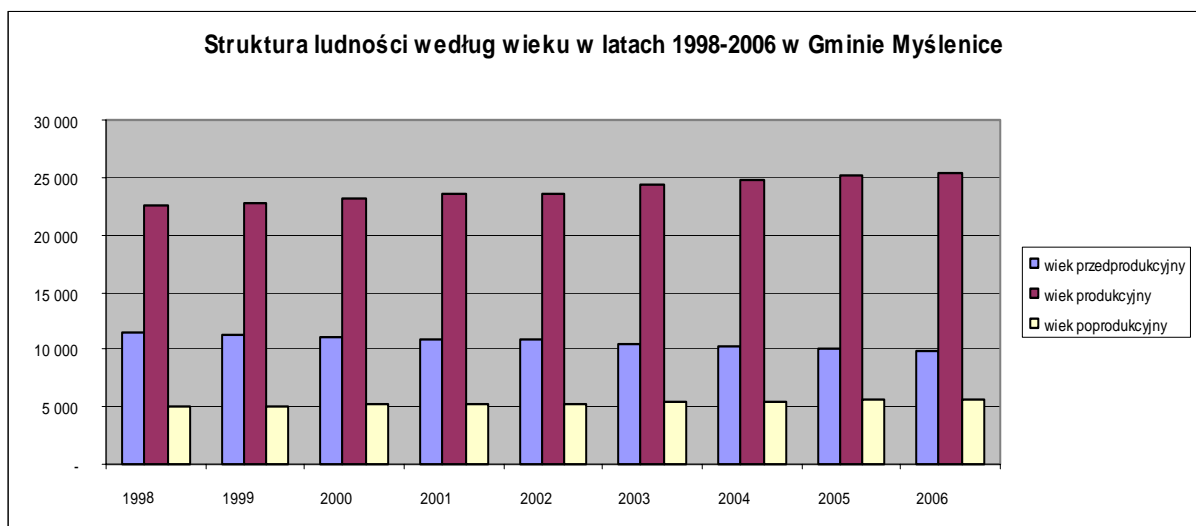
Ludność Miasta i Gminy według danych z Głównego Urzędu Statystycznego w Krakowie na dzień 31.12.2006 roku liczyła 40 906 osób. W ostatnich latach daje się zaobserwować tendencję stałego, wzrostu ludności szczególnie na obszarach wiejskich. Wskaźnik ludności w wieku nieprodukcyjnym na 100 osób w wieku produkcyjnym stopniowo ulega obniżeniu ( 1998r. – 73; 2006r. – 61). Ponadto przyrost naturalny (na 1000 mieszkańców) kształtował się następująco: 2004 r. – 3,9%; 2005 r. – 2,9%; 2006 r. – 3,15%. Obliczając saldo migracji na pobyt stały w Gminie Myślenice wykazano spadek i tak 2005- 136, a w 2006 roku 129.



**Tab. Nr. 2 Struktura ludności według wieku w latach 1998 - 2006 w Gminie Myślenice**

Lata	wiek przedprodukcyjny	wiek produkcyjny	wiek poprodukcyjny	ludność w wieku nieprodukcyjnym na 100 osób w wieku produkcyjnym
1998	11 481	22 454	4 957	73
1999	11 218	22 725	5 034	72
2000	11 119	23 101	5 152	70
2001	10 877	23 541	5 220	68
2002	10 791	23 628	5 295	68
2003	10 384	24 414	5 405	65
2004	10 180	24 787	5 511	63
<b>2005</b>	10 003	25 133	5 560	62
<b>2006</b>	9 796	25 445	5 665	61

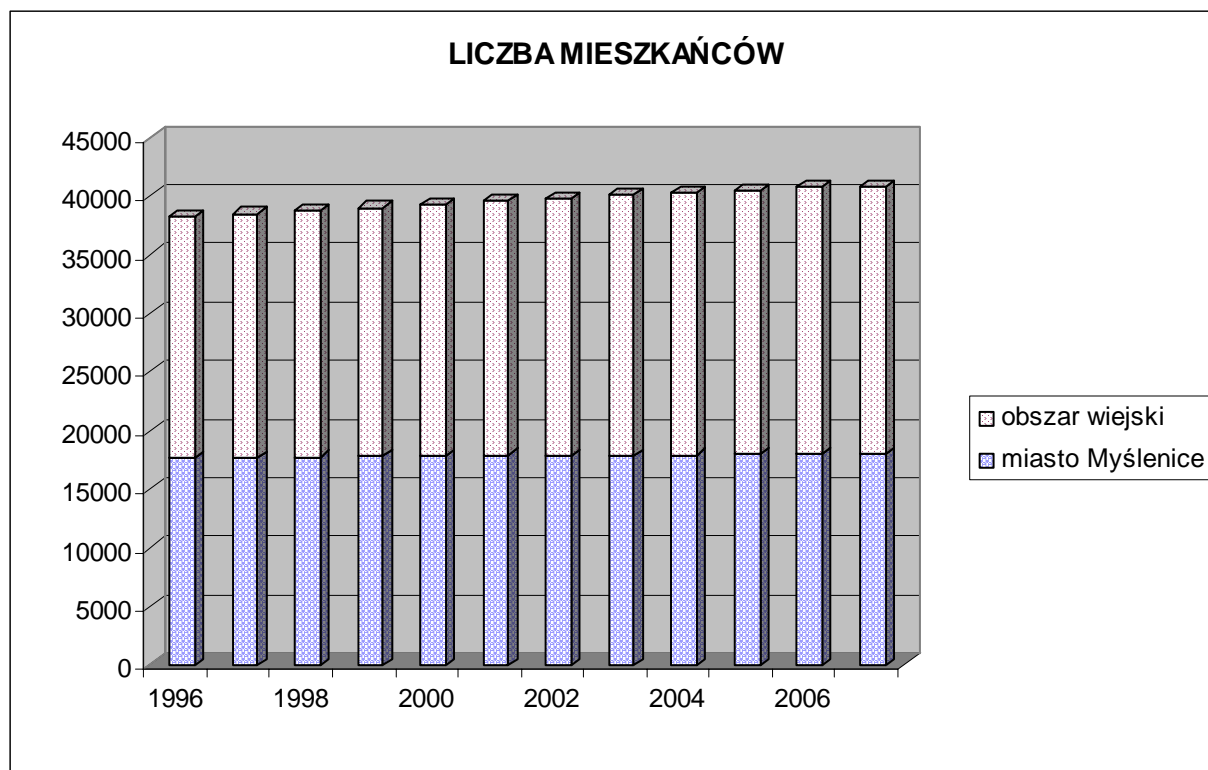
Źródło: Główny Urząd Statystyczny w Krakowie



**Tab. nr 3. Struktura ludności według płci w latach 1998-2006 w gminie Myślenice**

Lata	mężczyźni	kobiety	ogółem
1998	19 232	19 660	38892
1999	19 343	19 634	38977
2000	19 516	19 856	39372
2001	19 644	19 994	39638
2002	19 585	20 129	39 714
2003	19 815	20 388	40 203
2004	19 942	20 536	40 478
2005	20 119	20 577	40 696
2006	20 249	20 657	40 906

Źródło: Główny Urząd Statystyczny w Krakowie



**GOSPODARKA GMINY****Działalność gospodarcza**

Na terenie Miasta i Gminy w ewidencji działalności gospodarczej gminy na koniec 2003 roku zarejestrowanych było 2 763 firm, a na dzień 31. XII 2004 r. - 3 026 firm. W roku 2006 widoczny jest wzrost podmiotów gospodarczych. Ilość podmiotów gospodarczych, zarejestrowanych do prowadzenia działalności gospodarczej w latach 2005 - 2006 wzrosła o 280. Na dzień 30.09.2007 roku w Gminie Myślenice zarejestrowanych jest 3 336 firm w których dominującymi branżami są handel i usługi ( tab. nr 4)

Rodzaj Działalności gospodarczej wg PKD	Ilość podmiotów gospodarczych stan na <b>31.12. 2005 r.</b>	Ilość podmiotów gospodarczych stan na <b>31.12 2006 r.</b>	Ilość podmiotów gospodarczych stan na <b>30.09.2007 r.</b>
W tym:	<b>2.794</b>	<b>3.074</b>	<b>3 .336</b>
Handel	1.213	1.341	1.433
Usługi	1.659	1.852	2.014
Transport	240	255	275
Produkcja	315	350	376
Gastronomia	108	123	128

Źródło: Urząd Miasta i Gminy w Myślenicach - Wydział Spraw Obywatelskich i Społecznych

**Sekcja G** – Handel hurtowy i detaliczny, naprawa pojazdów samochodowych, motocykli oraz artykułów użytku osobistego i domowego;

**Sekcja A, C, K, J, N, F** - usługi

**Sekcja D** – produkcja

**Sekcja I** – transport

**Sekcja H** – gastronomia

Badając aktywność środowiska lokalnego, bierzemy pod uwagę aktywność zarówno w sferze gospodarczej. Można ją próbować ocenić poprzez dane dotyczące głównych źródeł utrzymania ludności, przedsiębiorstw, pracujących w gospodarce narodowej, dochody własne/1000 mieszkańców oraz istnienie i działanie instytucji otoczenia biznesu. Natomiast badając liczbę przedsiębiorstw przypadającą na 1000 mieszkańców, gmina Myślenice w 2003 r.

miała bardzo zbliżone wskaźniki do Małopolski (Myślenice 90, Małopolska – 88). Natomiast wskaźnik ten mają wyższy zarówno Wadowice (113) jak i Wieliczka (98). W stosunku do roku 2001, w 2003 r., w gminie nastąpił wzrost ilości przedsiębiorstw o 10% (dla Małopolski o 6%). (źródło: GUS 2004)

**Tab. nr 5. Ilość podmiotów gospodarki narodowej wg sektorów własności i wybranych szczególnych form prawnych w przypadku Gminy Myślenice**

Lata	Sektor publiczny	Sektor prywatny	Spółki handlowe	Spółki cywilne	spółdzielnie	Osoby fizyczne
<b>2004</b>	125	4660	143	366	8	2885
<b>2005</b>	112	4724	156	376	8	2924
<b>2006</b>	111	4888	166	389	8	3019

Źródło: Główny Urząd Statystyczny w Krakowie

Statystyki te nie odnotowują ilości firm likwidowanych, bądź zawieszających swoją działalność.

**Tab. nr. 6. Liczba podmiotów z miasta i gminy Myślenice zarejestrowanych w rejestrze REGON w latach 2003-2006, w rozbiciu na liczbę pracujących**

Wielkość przedsiębiorstwa	Liczba podmiotów			
	2003	2004	2005	2006
mikro (0-9)	3469	6039	6103	6244
małe (10-49)	170	170	183	183
średnie (50-249)	28	27	27	28
duże (250-999)	4	4	4	4
1000 i powyżej	1	1	1	-

Źródło: Główny Urząd Statystyczny w Krakowie

**Tab. Nr. 7 .Liczba podmiotów gospodarki narodowej w gminie miejsko-wiejskiej Myślenice w latach 2003-2006.**

Rodzaj spółki	Liczba podmiotów			
	2003	2004	2005	2006
spółka akcyjna	100	100	100	100
spółka z o.o.	2128	2315	2515	2550
spółka z kapitałem zagranicznym	26	29	31	32

Źródło: Główny Urząd Statystyczny w Krakowie

### **Tereny inwestycyjne w Mieście i Gminie Myślenice - stan na dzień 31.08.2007 roku**

**Łącznie tereny inwestycyjne zajmują w gminie ok. 242,5 ha w tym: Myślenice - 98 ha, Jawornik - 20 ha, Polanka - 50 ha, Głogoczów - 60 ha, Osieczany -11,5 ha, Zawada - 3 ha.**

Gmina dysponuje **strefą inwestycyjną „Dolne Przedmieście” w Myślenicach**. Jest to prężnie rozwijająca się strefa, która w miejscowym planie zagospodarowania przestrzennego figuruje jako obszar lokalizacji obiektów strefy produkcyjnej, przemysłu, rzemiosła produkcyjnego. Atutem tej strefy jest zarówno dogodne położenie (bezpośredni zjazd z drogi krajowej E7 – Zakopianki, 30 km od Krakowa) jak i dobra infrastruktura. Wielkim sukcesem Gminy jest scalenie oraz wykup gruntów, a przede wszystkim częściowe objęcie tych terenów Katowicką Specjalną Strefą Ekonomiczną.

W 2006 r. rozpoczęto w strefie budowę fabryki firmy **Cooper Standard Automotive Polska sp. z o.o.**, która jest wiodącym producentem uszczelnień do karoserii samochodowych. W sumie firma Cooper Standard Automotive zatrudnia ponad 20 000 pracowników w 4 zakładach produkcyjnych na całym świecie. W sierpniu 2007 roku uruchomiono produkcję w Myślenicach. W ciągu 3 lat firma zatrudni 300 osób na 3,81 ha gruntu. Docelowo planuje się utworzyć 500 miejsc pracy. Pierwszeństwo w zatrudnieniu będą miały osoby z terenu gminy Myślenice. Więcej na [www.cooperstandard.com](http://www.cooperstandard.com)

**Strefa Jawornik - Polanka** usytuowana przy trasie szybkiego ruchu, prowadzącej na przejście graniczne w Chyżnym, stanowi dla gminy atut nie tylko jeśli chodzi o rozwój turystyki, ale również sprzyja rozwojowi potencjału gospodarczego postrzeganego przez pryzmat lokalnej przedsiębiorczości. Przeznaczenie w aktualnym planie zagospodarowania przestrzennego – grunty przekwalifikowane pod przemysł. W strefie tej działają: Scandinavian

Tobacco s.a. oraz Firma Bahlsen Sweet. Teren wielkości 70 ha w całości jest własnością osób prywatnych.

### **Przygotowane plany zagospodarowania przestrzennego stan na dzień 31.08.2007r**

Aktualne są plany zagospodarowania przestrzennego dla następujących miejscowości: Bęczarki, Borzęty, Głogoczowa, Krzyszkowic, Osieczan, Drogini, Trzemeśni, Poręby, Polanki, Łęk, Zasani, Jawornika, a w samym mieście Myślenice dla Zarabia-Chełmu, Osiedla Traugutta, Osiedla Plebańska Góra, Sobieskiego – Dąbrowskiego, ul. Kazimierza Wielkiego, Słowackiego oraz Średniawskiego.

Po uwzględnieniu w.w miejscowości ok. 84 % gminy objęta jest planem, natomiast samo miasto Myślenice w ok. 50%. Ustawa o planowaniu i zagospodarowaniu przestrzennym nie nakłada obowiązku na gminę posiadania planów dla wszystkich terenów. Brak planów zagospodarowania przestrzennego występuje w Bysinie i Jasienicy. W tych miejscowościach obowiązuje studium uwarunkowania przestrzennego ( stanowi to ok. 16% gminy).

### **Sytuacja finansowa gminy**

Zarówno pod względem dynamiki dochodów własnych, jak też dochodów własnych na jednego mieszkańca, w gminie Myślenice obserwuje się tendencje wzrostowe. Dochody własne na 1 mieszkańca wynosiły w 2002 r. - **786,8 zł** (dla tego samego okresu w gminie Wadowice – 723 zł, w Wieliczce – 631, 5 zł) i w porównaniu z rokiem 2001 był to wzrost o 40,8% (dla gminy Wadowice wskaźnik ten wynosi 5,6%, a dla Wieliczki – 5,3%). Natomiast w 2004 roku dochody własne budżetu gminy Myślenice na 1 mieszkańca w wyniosły **731,22 zł** (dla tego samego okresu w gminie Wadowice -793,51 zł, w Wieliczce – 711,81 zł). Zaś w 2005 roku w gminie Myślenice **809,85 zł**. (dla tego samego okresu w gminie Wadowice - 854,73 zł, w Wieliczce – 761,10 zł). Na koniec 2006 roku dochód własny budżetu gminy Myślenice na 1 mieszkańca wyniósł **879,75 zł**.

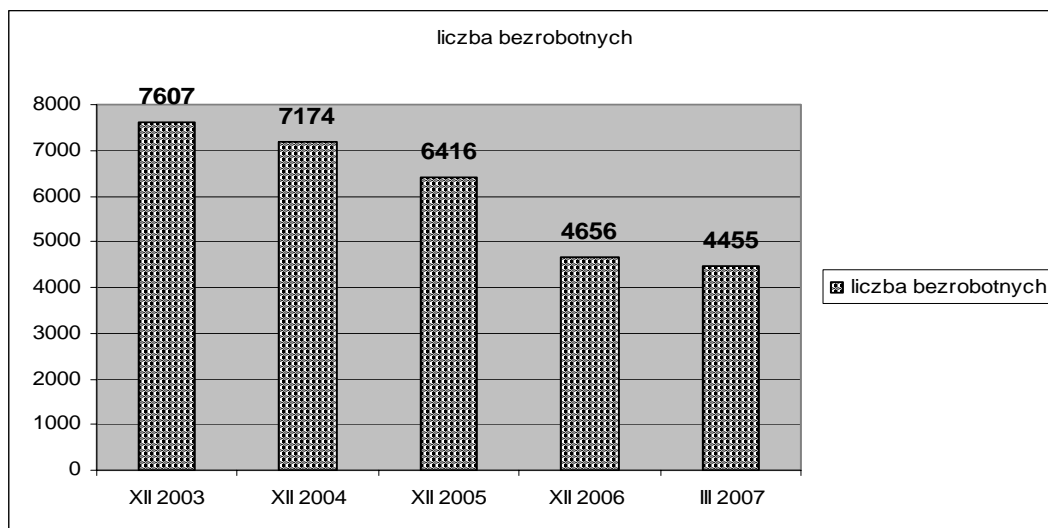
Zatem wzrost dochodów własnych na 1 mieszkańca dla gminy Myślenice przedstawia się bardzo korzystnie. Tendencje wzrostu dochodu na 1 mieszkańca widoczne są również dla województwa małopolskiego ( 2004 r - 845,86 zł, ; 2005r – 935,93 zł), oraz powiatu myślenickiego ( 2004r. – 589,94 zł ; 2005r. – 636,00 zł).

Źródło: Główny Urząd Statystyczny w Krakowie

Międzynarodowa Agencja Ratingowa Fitch Ratings przyznała w listopadzie 2005 r. Gminie Myślenice długoterminowy rating krajowy na poziomie „BBB(pol)”. Długoterminowa perspektywa ratingu jest stabilna. Nadany rating jest wynikiem przeprowadzenia wszechstronnej analizy nie tylko sytuacji danego podmiotu, ale także otoczenia w jakim działa. Fakt, iż analiza ratingowa znacznie wykracza zakresem poza tradycyjną analizę finansową stanowi o tym, iż rating jest ważnym elementem uwzględnianym przez inwestorów przy podejmowaniu decyzji inwestycyjnych. W uzasadnieniu do nadanego ratingu Agencja Fitch Ratings jako główne czynniki ratingu wymieniła, wśród pozytywnych czynników ratingu: zadowalające wyniki operacyjne, niskie wydatki na obsługę zadłużenia, poprawiającą się lokalna gospodarka oraz wskazała czynniki negatywne w postaci wysokich wydatków na oświatę oraz potrzeby zrestrukturyzowania tego sektora i słabą bazę podatkową.

### **Rynek pracy i bezrobocie**

Rynek pracy w powiecie myślenickim przedstawia korzystne tendencje spadku bezrobocia. Liczba bezrobotnych na koniec 31.XII.2003 roku wyniosła 7 607 osób, natomiast w 2006 roku widoczny jest spadek bezrobotnych w stosunku do roku 2005 o 1 760 osób. Na dzień 31.XII.2006 r. bezrobociem objętych było 4 656 osób.



Źródło: Powiatowy Urząd Pracy w Myślenicach

Tab. Nr. 8. Statystyka bezrobocia w powiecie myślenickim w III kwartale 2006 roku

Wyszczególnienie	Stan na koniec okresu sprawozdawczego				napływ	Odływ w okresie sprawozdawcz.	Podjęcia pracy w okresie sprawozdawczym z tytułu
		ogółem	Kobiety	bezrobotni w wieku 18-24 lata			
<b>KWARTAŁ III 2006. r. PUP Myślenice</b>							
<b>powiat myślenicki.</b>	<b>5088</b>	<b>2951</b>	<b>1588</b>	<b>664</b>	<b>1490</b>	<b>2131</b>	<b>955</b>
Dobczyce	613	364	181	86	233	342	189
Lubień	381	216	119	52	78	117	43
<b>Myślenice</b>	<b>1856</b>	<b>1090</b>	<b>529</b>	<b>242</b>	<b>531</b>	<b>757</b>	<b>306</b>
Pcim	403	222	143	63	120	145	55
Raciechowice	226	148	90	19	82	113	57
Siepraw	399	223	120	51	112	150	71
Sułkowice	601	321	165	85	184	258	131
Tokarnia	340	188	144	38	69	115	44
Wiśniowa	269	179	97	28	81	134	59

Źródło: Powiatowy Urząd Pracy w Myślenicach

Tab. Nr.9 Statystyka bezrobocia w powiecie myślenickim w IV kwartale 2006 roku

Wyszczególnienie	Stan na koniec okresu sprawozdawczego				napływ	Odływ w okresie sprawozdawcz.	Podjęcia pracy w okresie sprawozdawczym z tytułu
		ogółem	Kobiety	bezrobotni w wieku 18-24 lata			
<b>KWARTAŁ IV 2006. r. PUP Myślenice</b>							
<b>powiat myślenicki.</b>	<b>4656</b>	<b>2641</b>	<b>1300</b>	<b>700</b>	<b>1510</b>	<b>1942</b>	<b>656</b>
Dobczyce	514	292	135	80	248	347	138
Lubień	383	205	116	65	110	108	26
<b>Myślenice</b>	<b>1725</b>	<b>975</b>	<b>425</b>	<b>260</b>	<b>512</b>	<b>643</b>	<b>219</b>
Pcim	356	208	114	55	117	164	51



Raciechowice	197	124	71	18	74	103	33
Siepraw	346	192	92	64	92	145	49
Sułkowice	588	309	142	86	184	197	72
Tokarnia	313	177	130	39	91	118	28
Wiśniowa	234	159	75	33	82	117	40

Źródło: Powiatowy Urząd Pracy w Myślenicach

**Tab.nr. 10 Statystyka bezrobocia w powiecie myślenickim w I kwartale 2007 roku**

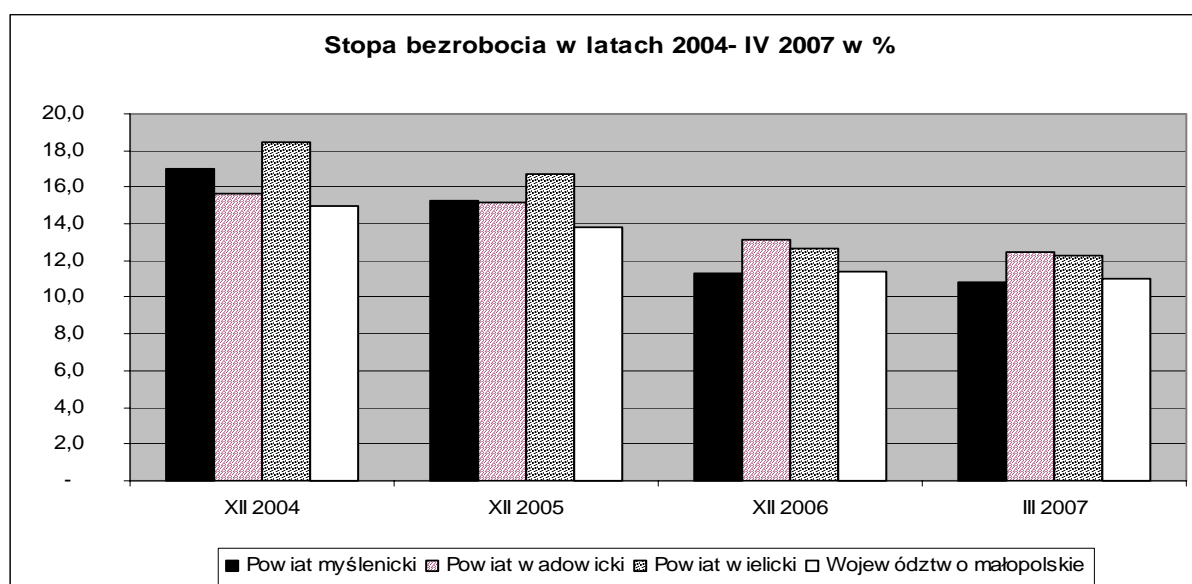
Wyszczególnienie	Stan na koniec okresu sprawozdawczego				napływ	Odpływ w okresie sprawozdawczym.	Podjęcia pracy w okresie sprawozdawczym z tytułu
		ogółem	Kobiety	bezrobotni w wieku 18-24 lata			
<b>KWARTAŁ I 2007. r. PUP Myślenice powiat myślenicki.</b>	<b>4455</b>	<b>2532</b>	<b>1167</b>	<b>673</b>	<b>1368</b>	<b>1569</b>	<b>621</b>
Dobczyce	508	279	130	71	209	215	100
Lubień	342	194	92	47	65	106	47
<b>Myślenice</b>	<b>1653</b>	<b>926</b>	<b>379</b>	<b>264</b>	<b>519</b>	<b>591</b>	<b>224</b>
Pcim	345	208	109	55	104	115	41
Raciechowice	197	124	73	22	74	74	23
Siepraw	326	186	79	50	86	106	41
Sułkowice	558	302	132	91	172	202	87
Tokarnia	303	173	114	41	76	86	25
Wisniowa	223	140	59	32	63	74	33

Źródło: Powiatowy Urząd Pracy w Myślenicach

Tab. nr 11. Stopa bezrobocia na koniec okresu sprawozdawczego w latach 2004- IV 2007

Wyszczególnienie	XII 2004	XII 2005	XII 2006	MARZEC 2007
<b>Powiat myślenicki</b>	<b>17,0</b>	<b>15,3</b>	<b>11,3</b>	<b>10,8</b>
Powiat wadowicki	15,7	15,2	13,1	12,5
Powiat wielicki	18,5	16,7	12,7	12,3
Woj. małopolskie	15,0	13,8	11,4	11,0

Źródło: Główny Urząd Statystyczny w Krakowie



### Instytucje otoczenia biznesu działające na terenie gminy

Izby gospodarcze, izby przemysłowo-handlowe, cechy rzemiosł, związki przedsiębiorców:

Organizacje, reprezentujące przedsiębiorców są w gminie stosunkowo liczne i obejmują następujące podmioty: Myślenicką Izbę Pracodawców, Zrzeszenie Transportu Prywatnego, Stowarzyszenie Udziałowców Transportowych Spółdzielni Pracy, Cech Rzemiosł Różnych, Kongregacja Kupiecka oraz Myślenicka Agencja Rozwoju Gospodarczego.

### Rozwój przedsiębiorczości

**Myślenicka Agencja Rozwoju Gospodarczego (MARG)** jest Spółką z ograniczoną odpowiedzialnością o kapitale mieszanym, której głównymi udziałowcami są: Gmina Myślenice,

Małopolska Agencja Rozwoju Regionalnego Spółka Akcyjna z siedzibą w Krakowie, oraz 9 lokalnych przedsiębiorców i przedsiębiorstw. Kapitał zakładowy Agencji to blisko 1 400 000 złotych. **MARG Spółka. z o.o.** rozpoczęła działalność w listopadzie 2004 roku. Zajmuje się promowaniem i wspieraniem wszelkich inicjatyw gospodarczych, mających wpływ na rozwój regionu myślenickiego. Najważniejszym obszarem działalności MARG jest aktywne promowanie rozwijającej się przedsiębiorczości w regionie w zakresie Małych i Średnich Przedsiębiorstw. Dlatego też od marca 2005 roku MARG Sp. z o.o. jest przedstawicielem: Małopolskiego Funduszu Pożyczkowego (MFP) i Małopolskiego Funduszu Poręczeń Kredytowych przy Małopolskiej Agencji Rozwoju Regionalnego S.A. oraz Funduszu Pożyczkowego Fundacji Rozwoju Regionu Rabka (FP FRRR) z Rabki Zdroju na terenie powiatu myślenickiego.

Zarówno MFP, MFPK jak i FP FRRR to projekty współfinansowane przez UE z Europejskiego Funduszu Rozwoju Regionalnego. Środki funduszy są przeznaczane na udzielanie preferencyjnych pożyczek na finansowanie działalności i inwestycji małych i średnich przedsiębiorców, które z różnych przyczyn mogą mieć problemy z uzyskaniem kredytu w banku. W grudniu 2005 roku uruchomiona została filia Punktu Konsultacyjnego, którego działalność (do końca 2007 roku) finansowana jest ze środków budżetu państwa oraz funduszy strukturalnych UE. Celem projektu jest ułatwienie małym i średnim przedsiębiorcom dostępu do kompleksowej oferty usług informacyjnych. Dzięki dotacji Punkt Konsultacyjny może udzielać informacji bezpłatnie. Usługi informacyjne obejmują zagadnienia związane z prowadzeniem działalności gospodarczej oraz programami i formami wsparcia MSP.

Wraz z rozpoczęciem działalności MARG stał się również wydawcą tygodnika „Gazeta Myślenicka”, który nieprzerwanie ukazuje się już od 17 lat. Powołanie do życia MARG stanowiło jeden z elementów polityki samorządu lokalnego Myślenic dla stymulowania rozwoju gospodarczego poprzez wspieranie rozwoju małej i średniej przedsiębiorczości.

#### **MARG ŚWIADCZY BEZPŁATNE USŁUGI DLA MAŁYCH I ŚREDNICH PRZEDSIĘBIORSTW W ZAKRESIE:**

- podstawowych informacji, związanych z prowadzeniem działalności gospodarczej oraz zarządzaniem przedsiębiorstwem (porady z dziedziny prawa, marketingu, finansów i podatków )
- informacji o dostępnej na rynku ofercie finansowania działalności małych i średnich przedsiębiorstw, w tym oferty banków skierowanych do sektora MSP, pomocy finansowej pochodzącej z funduszy publicznych oraz innych instytucji finansowych (m.in. firm leasingowych, funduszy poręczeniowych, pożyczkowych, kapitałowych itp.),

- informacji na temat środków pomocowych, dostępnych w ramach realizacji polityki Rządu wobec małych i średnich przedsiębiorstw oraz na temat innych instrumentów wsparcia dla tego sektora, informacji dotyczących zasad przygotowania wniosków o udzielenie dotacji z programów realizowanych ze środków Rządu Polskiego, programu Phare, funduszy strukturalnych dostępnych w Polskiej Agencji Rozwoju Przedsiębiorczości, Regionalnych Instytucjach Finansujących oraz innych programów pomocowych dostępnych na rynku.
- usług informatycznych, zarządzania nieruchomościami
- produkcją i sprzedażą materiałów reklamowych.

### **Planowane prywatne inwestycje gospodarcze na terenie Miasta i Gminy Myślenice**

Na terenie miasta i gminy Myślenice w najbliższym czasie projektowana jest realizacja obiektów produkcyjnych i usługowych w:

- **Myślenicach**, obiekt produkcyjny branży metalowej (na podstawie decyzji o warunkach zabudowy), obiekt usługowo-hotelowy (na podstawie miejscowego planu zagospodarowania przestrzennego), oraz centrum handlowo-usługowe (na podstawie miejscowego planu zagospodarowania przestrzennego),
- **Głogoczowie**, zakład produkcyjny oraz osada rekreacyjno-turystyczna (na podstawie miejscowego planu zagospodarowania przestrzennego ),
- **Osieczanach** zakłady branży metalowej oraz produkcja stolarki meblowej (na podstawie decyzji o warunkach zabudowy ).

### **Banki, spółdzielcze kasy oszczędnościowo-kredytowe**

- Spółdzielcza Kasa Oszczędnościowo – Kredytowa (SKOK) „Centrum”, ul. Rynek 12a, 32 – 400 Myślenice, tel. (0 12) 274 39 61
- Spółdzielcza Kasa Oszczędnościowo - Kredytowa im. Franciszka Stefczyka Oddział Myślenice, ul. Gałczyńskiego 1, 32-400 Myślenice, tel. (0-12) 372 - 12 - 20
- Bank BPH S.A. Oddział w Myślenicach, ul. Gałczyńskiego 9, 32-400 Myślenice, bankomat, tel. (012) 372 18 46, ul. Rynek 4, 32-400 Myślenice, bankomat, tel. (012) 372 10 62, ul. Cegielskiego 2, 32 – 400 Myślenice,
- Bank Dominet s.a. Placówka nr. 478, ul. Rynek 14/3, 32 – 400 Myślenice (bankomat), tel. (0 12) 272 47 18, (0 12) 272 47 19
- PKO Bank Polski SA Oddział 1 w Myślenicach, ul. Rynek 1, 32-400 Myślenice, (bankomat), tel. (012) 272 23 96
- PEKAO S.A., 32-400 Myślenice, ul. M. Reja 6, 32 – 400 Myślenice,(bankomat), tel. (012) 274 40 05

- Bank Spółdzielczy w Wieliczce, Oddział w Myślenicach, ul. Ks. Piotra Skargi 1, 32-400 Myślenice, tel. (012) 272 02 24, ul. H. Jordana 4, 32-400 Myślenice, (bankomat), tel. (012) 272 66 10
- Lukas Bank, ul. M. Reja 9, 32 400 Myślenice, tel. (0 12) 274 44 48

### **Przedsiębiorstwa komunalne**

**Zakład Utylizacji Odpadów Sp. z o.o.** w Myślenicach został utworzony w 2004 r. jako Spółka prawa handlowego. 100 % udziałów posiada Gmina Myślenice. Kapitał zakładowy Spółki wynosi: 500 000,00 PLN. Więcej informacji [www.skladowisko.com.pl](http://www.skladowisko.com.pl)

Na terenie gminy (Myślenice, ul. Piłsudskiego 47) działa też **Miejski Zakład Wodociągów i Kanalizacji**. Zadaniem zakładu jest odprowadzanie i oczyszczanie ścieków oraz ujęcie, uzdatnianie i dostarczanie wody do odbiorców. Zakład zatrudnia 45 osób, a główną wskazywaną przez Prezesa barierą w rozwoju jest brak środków finansowych. 100% udziałów MZWiK posiada Gmina Myślenice.

**Przedsiębiorstwo Komunikacji Samochodowej (PKS) sp. z o.o, 32 – 400 Myślenice ul. Przemysłowa 4** funkcjonuje na rynku w oparciu o ponad 50-letnie doświadczenia. Podstawowym przedmiotem działalności jest świadczenie usług w zakresie przewozów osobowych. Obsługuje 68 regularnych linii w ramach rozkładu jazdy oraz 30 linii związanych z przewozem młodzieży szkolnej. Działalność przewozowa swoim zasięgiem obejmuje przede wszystkim teren powiatu myślenickiego oraz obsługę komunikacji pomiędzy powiatem a miastem Kraków. Dodatkowo prowadzi działalność polegającą na świadczeniu usług w zakresie: wynajmu autobusów naprawy i diagnostyki pojazdów, najmu lokali oraz powierzchni reklamowych, mycia i sprzątania pojazdów. Prowadzi również detaliczną sprzedaż paliw. Aktualnie zatrudnia 168 osób i dysponuje 68 autobusami. Udziałowcami PKS Myślenice sp. z o.o. są pracownicy i gmina Myślenice. Więcej na [www.pks.myślenice.pl](http://www.pks.myślenice.pl)

## **INFRASTRUKTURA TECHNICZNA, DROGOWA I KOMUNALNA**

### **Sieć wodociągowa**

Całkowita długość sieci wodociągowej ( bez przyłączy) wynosi 343,94 km, w tym:

- miasto – 125,57 km
- wieś – 218,37 km

Liczba budynków mieszkalnych i zbiorowego zamieszkania z terenu gminy

podłączonych do sieci wynosi 6207 w tym:

- miasto – 3 127
- wieś – 3 080, w tym:
  - Krzyszkowice- 503
  - Borzęta – 294
  - Polanka – 197
  - Zawada – 201
  - Głogoczów – 665
  - Jawornik – 529
  - Bęczarka – 191
  - Osieczany – 292
  - Droginia – 177
  - Łęki – 31

Gminę obsługują trzy ujęcia wody: w Myślenicach – wody powierzchniowe, Krzyszkowicach – wody podziemne, w Drogini – wody powierzchniowe.

### **Sieć kanalizacyjna**

Całkowita długość sieci sanitarnej na terenie gminy wynosi 99,7 km, w tym:

- miasto – 52,42 km
- wieś – 47,28 km

Liczba gospodarstw domowych podłączonych do sieci wynosi 3 669, w tym:

- miasto – 2 804, co stanowi ok. 77% ogólnej liczby podłączonych gospodarstw,
- wieś – 865, co stanowi 23,5% ogólnej liczby podłączonych gospodarstw:
  - Bysina – 260
  - Borzeta - 36
  - Osieczany – 349
  - Łęki – 8
  - Droginia - 145
  - Poręba - 17
  - Zasań - 9
  - Trzemeśnia – 77

W Myślenicach (ul. Partyzantów) działa, mechaniczno-biologiczna oczyszczalnia

ścieków o przepustowości 7000 m<sup>3</sup>/d obecnie modernizowana.

### **Gospodarka odpadami**

Gmina posiada Plan gospodarki odpadami na lata 2005 – 2015. Na terenie miasta i gminy Myślenice prowadzona jest zbiórka odpadów zmieszanych i segregowanych, obsługiwana przez Rejonowe Przedsiębiorstwo Gospodarki Komunalnej Sp. z o.o. w Myślenicach. RPGK ma obecnie zawartych 6230 umów z osobami fizycznymi z terenu miasta i gminy Myślenice.

Ilość zebranych odpadów zgodnie z danymi RPGK w latach 2003-2006 wyniosła:

- 2003 r. – 10 942 Mg
- 2004 r. – 6 294 Mg
- 2005 r. – 4 978 Mg
- 2006 r. – 6 837 Mg

Na terenie miasta Myślenice wystawionych jest 350 koszy miejskich o pojemności od 40-50 l, natomiast wszystkie przystanki komunikacji zbiorowej (w ilości 55) na terenie miasta i gminy wyposażone są w kosze o pojemności 35 l. Selektywna zbiórka odpadów na terenie miasta Myślenice prowadzona jest od 1996 r.(pojemniki typu dzwon), a na terenach wiejskich od 2003 r. (system workowy). Worki udostępniane i wywożone są bezpłatnie od mieszkańców, którzy posiadają indywidualne pojemniki na odpady komunalne i legitymują się aktualną umową na odbiór odpadów.

Podstawową metodą unieszkodliwiania odpadów komunalnych w gminie jest ich składowanie na składowisku odpadów komunalnych w Myślenicach. Teren na którym usytuowane jest składowisko stanowi własność Gminy Myślenice. Dzierżawcą i prowadzącym instalację jest Zakład Utylizacji Odpadów Sp. z o.o. na podstawie umowy dzierżawy. Na składowisku odpadów komunalnych w Myślenicach w oparciu o dokumentację techniczną, zostały wykonane prace modernizacyjne, które doprowadziły, że w chwili obecnej eksploatacja prowadzona jest zgodnie z obowiązującą decyzją zatwierdzającą instrukcję eksploatacji znak: ŚR.II.EP.6624-1-06 z dnia 09.05.2006r. wydaną przez Wojewodę Małopolskiego.

Technologia wykorzystana do zastosowania na składowisku spełnia wymagania określone w art.143 ustawy Prawo ochrony środowiska. W trakcie modernizacji stosowane są najnowsze techniki, używane w tego typu przedsięwzięciach, skutecznie sprawdzone w podobnych sytuacjach (syntetyczne uszczelnienie skarp i dna kwatery, wykonanie drenażu odcieków, wykonanie drenażu wód gruntowych i rowów opaskowych do ujmowania wód opadowych). Wybrana technologia nie powoduje przekroczenia standardów ani pogorszenia

jakości środowiska w żadnym komponencie. Modernizacja składowiska miała na celu ograniczenie jego uciążliwości i jest działaniem bardzo pożądanym zwłaszcza, że na przestrzeni lat powstało wiele zaniedbań w tym zakresie. Modernizacja i rekultywacja składowiska to działania proekologiczne, zmierzające do poprawy stanu środowiska.

Po zakończeniu rekultywacji i zamknięciu obecnie eksploatowanej niecki, teren zostanie zagospodarowany najprawdopodobniej w kierunku leśnym lub rekreacyjnym.

### **Energetyka**

Gmina Myślenice jest obsługiwana przez Enion S.A., z siedzibą w Krakowie, ul. Dajwór 27. Jednostką organizacyjną Enion S.A. odpowiedzialną m.in. za obsługę terenu Gminy jest Rejon Dystrybucji Podgórze, z siedzibą w Krakowie, ul. Niwy 12.

Jednostką terenową podległą bezpośrednio RD Podgórze jest Posterunek Energetyczny w Myślenicach, ul. Kazimierza Wielkiego 74. Istniejący układ pracy sieci rozdzielczej oraz jej zdolność przesyłowa pokrywa istniejące zapotrzebowanie na energię elektryczną na terenie Gminy. Ogólnie stan techniczny sieci rozdzielczej jest oceniany jako zróżnicowany – od sieci nowobudowanych, w bardzo dobrym stanie, do sieci budowanych w latach powszechnej elektryfikacji, wymagających w najbliższym czasie poprawy stanu technicznego oraz dostosowania ich do rosnącego zapotrzebowania na energię elektryczną. Enion S.A. nie posiada na terenie Gminy żadnych źródeł energii, które stanowiłyby jego własność. Na terenie gminy zlokalizowana jest prywatna elektrownia wodna w Myślenicach na rzece Rابية o mocy 0,23 MW.

### **Sieć gazowa**

#### **Gmina Myślenice:**

- Całkowita długość sieci – 148 km
- długość przyłączy – 74 km
- ilość przyłączy – 2 691 szt.

#### **Miasto Myślenice:**

- długość sieci – 58,5 km
- długość przyłączy – 48,3 km
- ilość przyłączy – 2815 szt.



Miejscowości nie posiadające sieci gazowej to Poręba, Zasań, Chełm, Bulina. W 2004 r. oddano do eksploatacji zadanie pn. „Gazyfikacja wsi Trzemeśnia” gdzie wykonano 32,5 km sieci gazowej z 288 przyłączami za kwotę 352 651,32 PLN. Do końca 2007 r. planuje się budowę stacji redukcyjno-pomiarowej w strefie inwestycyjnej Dolne Przedmieście.

### **Sieć drogowa i komunikacja**

System komunikacyjny na terenie gminy Myślenice jest dobrze rozwinięty. Łączna długość sieci drogowej na terenie gminy wynosi 182.168 km., przy gęstości sieci dróg 1 km/km<sup>2</sup>, co pod względem infrastruktury drogowej sytuuje gminę w skali województwa na stosunkowo dobrej pozycji.

Wykaz dróg znajdujących się na terenie gminy:

#### **1. Drogi krajowe**

- Głogoczów – Krzywaczka 4.788 km
- Głogoczów – Myślenice 17.550 km

#### **2. Drogi wojewódzkie**

- Jawornik – Rudnik 3.620 km
- Myślenice – Borzęta 7.240 km

#### **3. Drogi powiatowe**

- Tereny wiejskie gminy 58.600 km
- Tereny miasta 27.285 km

#### **4. Drogi gminne**

- Tereny wiejskie gminy 44.002 km
- Tereny miasta 19.083 km

W Planie Wojewódzkim zapisano następujące inwestycje, związane z modernizacją sieci drogowej na obszarze gminy Myślenice, wynikające z koncepcji Polityki Zagospodarowania Przestrzennego Kraju, polityki i zamierzeń inwestycyjnych Generalnej Dyrekcji Dróg Krajowych i Autostrad oddział w Krakowie oraz Zarządu Dróg Wojewódzkich w Krakowie, a także ze Strategii Rozwoju Województwa Małopolskiego:

- a) dla drogi krajowej nr 7: odcinek Kraków – Myślenice – modernizacja istniejącej drogi do parametrów drogi ekspresowej wraz z węzłami Głogoczów, Jawornik, wykonanie estakady nad skrzyżowaniem drogi krajowej nr 7 z ul. Słowackiego w Myślenicach
- b) dla dróg wojewódzkich: modernizacja dróg nr 955 oraz 967

Obecnie przez teren gminy nie przebiega żadna linia kolejowa. Na terenie gminy nie jest także planowana budowa nowej linii kolejowej.

### **Budownictwo mieszkaniowe i ruch budowlany - stan na dzień 30.06.2007 r.**

Na terenie gminy znajduje się ok. 10.000 gospodarstw domowych. Zasoby gminne:

1. Mieszkania komunalne – 56 lokali
2. Mieszkania socjalne – 35 lokali
3. Mieszkania w placówkach oświatowych – 24 lokale
4. Lokale użytkowe – 22 lokale (1491,7 m<sup>2</sup>)

Na wrzesień 2003 r. w zasobach gminnych było: 150 mieszkań komunalnych i 35 mieszkań socjalnych.

Rada Miejska w dniu 4 września 2003 r. podjęła uchwałę w sprawie określenia zasad sprzedaży samodzielnych lokali mieszkalnych ich najemcom oraz ustalenia wysokości bonifikaty przy sprzedaży tych nieruchomości. Uchwała weszła w życie w styczniu 2004 r. i tak w:

- 2004 r. – sprzedano 80 mieszkań komunalnych,
- 2005 r. – sprzedano 8 mieszkań komunalnych,
- 2006 r. – sprzedano 6 mieszkań komunalnych .

Obecnie w UMiG na rozpatrzenie oczekuje 68 podań o przydział mieszkania, w tym około 14 podań kwalifikuje się do lokali socjalnych.

#### Liczba pozwoleń na budowę kształtowała się następująco:

2000r. – 157; 2001r. – 184; 2002 r. – 103; 2003r. – 123; 2004r – 242;

**2005r. – 245; 2006r. – 275; kwiecień 2007r – 150.**

#### Natomiast liczba budynków mieszkalnych przekazanych do użytku wzrosła i kształtowała się następująco:

2000 r.– 31, 2001r.– 76, 2002r. – 83, 2003 – 86, 2004r. – 89, **2005r. – 95, 2006r. – 81 .**

Rok 2006 był wyraźnie lepszy od 2005, gdzie nastąpił znaczący wzrost wydanych pozwoleń na budowę (z 245 do 275) – obecna tendencja jest korzystna, może rokować poprawę lokalnej koniunktury.

Na terenie miasta Myślenice zrealizowane zostały budynki w zabudowie mieszkaniowej wielorodzinnej, w oparciu o aktualne miejscowe plany zagospodarowania przestrzennego:

1. Przy ulicy Sobieskiego - trzy budynki po 10 mieszkań już zasiedlone.
2. Przy ulicy Dunina Brzezińskiego oraz ulicy Solidarności - kontynuacja Osiedla 1000-lecia. Trzy budynki zasiedlone - o łącznej liczbie mieszkań 50. W trakcie realizacji są cztery budynki o łącznej ilości mieszkań około 150. Stan zaawansowania budowy wynosi około 70 %.

### **Infrastruktura i usługi społeczne**

Na terenie Miasta i Gminy Myślenice funkcjonuje Samodzielny Publiczny Zakład Opieki Zdrowotnej oraz kilka Niepublicznych Zakładów Opieki Zdrowotnej: m.in. Poradnia Pediatriczno–Internistyczna sp. z o.o., Ośrodek Pediatriczno–Internistyczny sp. z o.o. Praktyka lekarza Rodzinnego, Zakład Podstawowej Opieki Zdrowotnej „Salus”, Praktyka Lekarza Rodzinnego w Trzemeśni, Zakład Podstawowej opieki Zdrowotnej w Trzemeśni. Prywatne placówki ochrony zdrowia na terenie Gminy Myślenice to m.in. Centrum Medyczne przy TELE - FONIKA KABLE S.A.

Publiczny ZOZ zatrudnia 71 lekarzy w oddziałach w poradniach i w pogotowiu, 217 pielęgniarek i 38 położnych, posiada 19 poradni specjalistycznych w tym: chirurgiczna, chirurgii dziecięcej, diabetologiczna, reumatologiczna, urologiczna, urazowo-ortopedyczna, neurologiczna, profilaktyki chorób piersi, kardiologiczna, nefrologiczna, alergologiczna, rehabilitacji i fizykoterapii, chorób naczyń, zdrowia psychicznego i odwykowa, chorób zakaźnych, przeciwgruźlicza i chorób płuc, leczenia uzależnień i współuzależnień, ginekologiczno-położnicza, i medycyny pracy.

Ponadto na terenie Myślenic zarejestrowane są 63 prywatne gabinety lekarskie. Działają również żłobek, Placówka Profilaktyczno–Opiekuńcza dla Dzieci Zdrowych i Specjalnej Troski oraz OREW (Polskie Stowarzyszenie na Rzecz Osób z Upośledzeniem Umysłowym).

**Oświata**Opieka przedszkolna**Tab. nr 12 Opieka przedszkolna w gminie Myślenice 2005/2006**

Lp	Przedszkole	Liczba	
		dzieci	Nauczycieli/etat
1	Nr 1w Myślenicach	34	3
2	Nr 2 w Myslenicach	31	2+1/5
3	Nr 3 w Myślenicach	40	3+1/4
4	Nr 4 w Myślenicach	102	10+1/4
5	Nr 5 w Myślenicach	81	7+1/2
6	Nr 6 w Myślenicach	130	12+1/2
7	Nr 7 w Myślenicach	52	4+1/4
8	Nr 8 w Myślenicach	129	11+1/2
9	w Bęczarce	20	2+1/4
10	w Borzęcie	45	3+1/2
11	w Bysinie	25	2+1/4
12	w Drogini	30	2
13	w Głogoczowie	38	3+1/2
14	w Jasienicy	36	3
15	w Jaworniku	67	5+1/4
16	w Osieczanach	37	3+1/4

17	w Trzemeśni	111	8
	<b>Razem:</b>	<b>1008</b>	<b>87,45</b>

Źródło: Wydział Edukacji Kultury i Sportu U M i G w Myślenicach

**Tabela nr 13 Opieka przedszkolna w oddziałach w Gminie Myślenice 2006/2007**

Lp.	Oddziały Przedszkolne	Ilość		Ilość etatów nauczycieli
		Dzieci	Oddziałów	
1	SP Nr 6 w Myślenicach	8	1	1,05
2	SP w Krzyszkowicach	44	2	2
3	SP w Polance	15	1	1
4	SP w Porębie	15	1	1
5	SP w Zasani	23	1	1
6	SP w Zawadzie	19	1	1
<b>Razem</b>		<b>124</b>	<b>7</b>	<b>7,05</b>

Źródło: Wydział Edukacji Kultury i Sportu UMi G w Myślenicach

**Tab nr.14 Opieka przedszkolna w Gminie Myślenice 2006/2007**

Lp.	Przedszkole	Ilość		Ilość etatów nauczycieli
		Dzieci	Oddziałów	
1	Nr 1 w Myślenicach	64	3	7,05
2	Nr 2 w Myślenicach	34	2	4
3	Nr 3 w Myślenicach	40	2	3,05
4	Nr 4 w Myślenicach	115	4	8,05
5	Nr 5 w Myślenicach	71	3	7,05
6	Nr 6 w Myślenicach	136	5	9,09
7	Nr 7 w Myślenicach	54	2	5,05
8	Nr 8 w Myślenicach	132	5	10,09
9	w Bęczarce	22	1	2,05
10	w Borzęcie	48	2	2
11	w Bysinie	39	2	2,54
12	w Drogini	34	1	2
13	w Głogoczowie	46	2	3
14	w Jasienicy	35	2	2,5
15	w Jaworniku	78	3	5,25
16	w Osieczanach	46	2	3
17	w Trzemeśni	105	5	8,09
<b>Razem</b>		<b>1099</b>	<b>46</b>	<b>83,86</b>

Źródło: Wydział Edukacji Kultury i Sportu U M i G w Myślenicach

W Gminie Myślenice opieką przedszkolną w roku szkolnym 2006/2007 objętych zostało 1 099 dzieci w 17 placówkach. Z tego 453 dzieci uczęszcza do przedszkoli na terenach wiejskich. W 6 oddziałach przedszkolnych mieszczących się w budynkach szkół podstawowych uczęszcza 124 dzieci.

### **Szkoły podstawowe**

Do szkół podstawowych w roku szkolnym 2006/2007 w Mieście i Gminie Myślenice

uczęszczało 3112 dzieci z czego 1898 na terenach wiejskich.

**Tab. nr 15 Liczba uczniów i nauczycieli w szkołach podstawowych w gminie Myślenice 2005/2006r.**

Lp	Szkoła	Liczba	
		uczniów	Nauczycieli
1	Nr 2 Myślenice	647	54.78
2	Nr 3 w Myślenicach	373	38.2
3	Nr 4 w Myślenicach	147	11.3
4	Nr 5 w Myślenicach	46	4
5	Nr 6 w Myślenicach	45	7.2
6	W Bęczarce	105	7.20
7	w Borzęcie	163	13.27
8	w Bysinie	116	9.90
9	w Drogini	107	9.94
10	w Głogoczowie	181	16.06
11	w Jaworniku	230	17.7
12	w Jasienicy	142	12.56
13	w Krzyszkowicach	169	13.06
14	w Osieczanach	135	10.25
15	w Polance	99	10.05
16	w Porębie	101	9.80
17	w Trzemeśni	251	23

18	w Zawadzie	93	9.89
19	w Zasani	94	8.56
	<b>Razem:</b>	<b>3 244</b>	<b>231.94</b>

Źródło: Wydział Edukacji Kultury i Sportu U M i G w Myślenicach

**Tab. nr 16 Liczba dzieci i nauczycieli w szkołach podstawowych w gminie Myślenice w roku szkolnym 2006/2007**

Lp.	Szkoła	Ilość		Ilość etatów nauczycieli
		Uczniów	Oddziałów	
1	Nr 2 Myślenice	607	26	51,83
2	Nr 3 Myślenice	366	17	37,13
3	Nr 4 Myślenice	147	6	11,15
4	Nr 5 Myślenice	56	3	4
5	Nr 6 Myślenice	38	6	6,37
6	w Bęczarce	81	5	8,20
7	w Borzęcie	159	8	12,07
8	w Bysinie	107	6	9,41
9	w Drogini	106	6	10,84
10	w Głogoczowie	173	8	14
11	w Jasienicy	138	8	13
12	w Jaworniku	227	12	18,61
13	w Krzyszkowicach	164	7	13,48
14	w Osieczanach	127	6	11,27
15	w Polance	98	6	8,94
16	w Porębie	98	6	11,88



<b>17</b>	w Trzemeśni	241	12	21,17
<b>18</b>	w Zasani	90	6	9,44
<b>19</b>	w Zawadzie	89	6	10,22
<b>Razem</b>		<b>3112</b>	<b>160</b>	<b>283.01</b>

Źródło: Wydział Edukacji Kultury i Sportu U MiG w Myślenicach

### Szkoły gimnazjalne

**Tab. nr 17. Liczba dzieci i nauczycieli w gimnazjach w gminie Myślenice 2005/2006r.**

Lp.	Gimnazjum	Liczba	
		uczniów	Nauczycieli
1	Nr 1 Myślenice	508	39.55
2	Nr 2 Myślenice	324	31.11
3	Nr 3 Myślenice	346	27.16
4	w Bysinie	120	10.05
5	w Jaworniku	180	15.4
6	w Krzyszkowicach	293	28
7	w Trzemeśni	289	28.5
	<b>Razem:</b>	<b>2 060</b>	<b>179.77</b>

Źródło: Wydział Edukacji Kultury i Sportu UMiG w Myślenicach

**Tab. nr. 18 Liczba dzieci i nauczycieli w gimnazjach w roku szkolnym w 2006/2007 r.**

Lp.	Gimnazjum Ilość	Ilość uczniów	Ilość oddziałów	Ilość etatów nauczycieli
1.	Nr 1 Myślenice	530	19	39,77
2.	Nr 2 Myślenice	295	13	29,57

3.	Nr 3 Myślenice	355	12	27,44
4.	w Bysinie	113	6	9,8
5.	w Głogoczowie	28	1	2,81
6.	w Jaworniku	186	7	14,88
7.	w Krzyszkowicach	242	10	24,82
8.	w Trzemeśni	280	11	26,11 175
	<b>Razem:</b>	<b>2 029</b>	<b>79</b>	<b>17,2</b>

Źródło: Wydział Edukacji Kultury i Sportu UMiG w Myślenicach

Do gimnazjów w roku szkolnym 2006/2007 uczęszcza 2029 dzieci, w tym 1180 w mieście Myślenice i 849 na terenach wiejskich.

### **Szkolnictwo ponadgimnazjalne**

W gminie działają 4 szkoły publiczne ponadgimnazjalne, dla 3 z nich organem prowadzącym jest Starostwo Powiatowe w Myślenicach, natomiast dla jednej Województwo Małopolskie. Ogółem we wszystkich szkołach Ponadgimnazjalnych uczy się 4 179 uczniów.

#### Wykaz Szkół Ponadgimnazjalnych:

**- Zespół Szkół Ogólnokształcących im. Tadeusza Kościuszki,**

Ilość uczniów w roku szkolnym 2006/2007: 1029

Adres: 32 - 400 Myślenice, ul. Jagiellońska 8 tel. 0 -12 – 274-00 -70

Organ prowadzący: Starostwo Powiatowe w Myślenicach.

**- Zespół Szkół Techniczno – Ekonomicznych im. Mikołaja Reja,**

Ilość uczniów w roku szkolnym 2006/2007: 1753 uczniów,

Adres: 32-400 Myślenice, ul. Żeromskiego 17, tel. 012 - 372- 00 – 40

Organ prowadzący: Starostwo Powiatowe w Myślenicach.

**- Zespół Szkół im. Andrzeja Średniawskiego,**

Ilość uczniów w roku szkolnym 2006/2007: 692,

Adres: 32 - 400 Myślenice, ul. 3 Maja 97 b, tel. 012-272-01-18.

Organ prowadzący: Starostwo Powiatowe w Myślenicach.

**- Zespół Szkół Ponadgimnazjalnych i Małopolski Ośrodek Doksztaleni i Doskonalenia Zawodowego im. Tytusa Chałubińskiego,**

Ilość uczniów w roku szkolnym 2006/2007: 723. (w roku szkolnym 2006/2007 589 uczniów objętych zostało subwencją oświatową przydzieloną Starostwu Powiatowemu w Myślenicach).

Adres: 32-400 Myślenice, ul. Zdrojowa 18, tel. 012-272-04-24

Organ prowadzący: Województwo Małopolskie.

## **SKOLNICTWO WYŻSZE**

### **Studia zaoczne Akademii Pedagogicznej w Krakowie realizowane w Informatycznym Centrum Edukacyjnym :**

#### **WYDZIAŁ PEDAGOGICZNY**

KIERUNEK: Pedagogika, specjalność: społeczno-opiekuńcza

KIERUNEK: Pedagogika, specjalność: przedszkolna i wczesnoszkolna

#### **WYDZIAŁ HUMANISTYCZNY**

KIERUNEK: Politologia

#### **WYDZIAŁ MATEMATYCZNO FIZYCZNO TECHNICZNY**

KIERUNEK: Edukacja Techniczno-Informatyczna, specjalność: technika z informatyką

#### **WYDZIAŁ GEOGRAFICZNO-BIOLOGICZNY**

KIERUNEK: Geografia, specjalność: geografia z przyrodą

## **Studia Podyplomowe**

#### **WYDZIAŁ PEDAGOGICZNY**

- Edukacja zintegrowana
- Metody kreatywne w edukacji dziecka

- Pedagogika przedszkolna z rytmiką
- Pedagogika przedszkolna z zarządzaniem przedszkolem
- Pedagogika
- Organizacja i zarządzanie oświatą
- Kompetencje wychowawcze nauczyciela i pedagoga szkolnego
- doradztwo zawodowe i personalne

#### WYDZIAŁ GEOGRAFICZNO-BIOLOGICZNY

- Przyroda
- Przedsiębiorczość

#### WYDZIAŁ MATEMATYCZNO-FIZYCZNO-TECHNICZNY

- Informatyka z administracją sieciami komputerowymi
- Technologia informacyjna

#### WYDZIAŁ HUMANISTYCZNY - Administracja samorządowa

W 2007 roku w Myślenicach uruchomionych będzie 7 nowych kierunków kształcenia: Automatyka i Robotyka, Energetyka, Informatyka, Inżynieria Materiałowa, Mechanika i Budowa Maszyn, Transport, Zarządzenia i Inżynieria Produkcji. Studia prowadzone będą na wydziale Mechanicznym **Politechniki Krakowskiej** na studiach zaocznych .

Współpraca Starostwa Powiatowego z Rektorem **Wyższej Szkoły Zarządzania i Bankowości** w przyszłości zaowocuje działalnością kolejnych studiów podyplomowych na wielu kierunkach kształcenia oraz punktem rekrutacyjnym. Studia Wyższej Szkoły Zarządzania i Bankowości w Krakowie prowadzone będą w Informatycznym Centrum Edukacyjnym Powiatu Myślenickiego.

#### **Infrastruktura czasu wolnego - kultura, sport, wypoczynek**

##### Tradycja, twórczość ludowa

Działają tutaj:

- 1) Reprezentacyjny Folklorystyczny Zespół Miasta i Gminy Myślenice Zespół Pieśni i Tańca „Ziemia Myślenicka” od 20 lat działa przy MOKiS. Zespół składa się z chóru, baletu i kapeli.

2) Orkiestra Reprezentacyjna Miasta i Gminy Myślenice

3) Muzeum Regionalne „Dom Grecki”

Ziemia myślenicka to miejsce kultywowania tradycji regionalnej. Na **kulturę** w Myślenicach składają się zarówno elementy kultury ludowej, twórczości amatorskiej jak i wydarzenia należące do kultury z tzw. „wyższej półki”. Dawne tradycje regionalne kultywują artyści związani z Myślenickim Ośrodkiem Kultury i Sportu, Galerią Sztuki Współczesnej, oraz Muzeum Regionalnym Dom Grecki przy którym działa Grupa Poetycka „Tilia”.

Ośrodki kultury

Miejscem, gdzie organizowana jest znakomita większość imprez kulturalnych w ciągu roku, jest Myślenicki Ośrodek Kultury i Sportu. Główna siedziba mieści się przy ul. Piłsudskiego 20, oraz filie;

- Wiejski Dom Kultury w Głogoczowie
- Świetlica Wiejska w Bęczarce
- Świetlica Osiedlowa „Dom Ludowy” w Myśleniach
- Galeria Sztuki Współczesnej w Myślenicach
- Kino „Muza”- Galeria czynna od 9.00 do 21.00, 32 400 Myslenice, ul. Piłsudskiego 20

Cykliczne imprezy kulturalne organizowane przez Myślenicki Ośrodek Kultury i Sportu:

- 1) Ogólnopolski „Myślenicki Festiwal Pieśni Chóralnej – Kolędy i Pastorałki”,
- 2) Międzynarodowy Festiwal Rzeźby w lodzie,
- 3) Festiwal Filmu Niemego „Milczenie jest złotem”,
- 4) Powiatowy przegląd dorobku artystycznego szkół podstawowych i gimnazjów,
- 5) Ogólnopolski konkurs recytatorski – eliminacje powiatowe i miejsko gminne,
- 6) Ogólnopolski konkurs tradycyjnych ozdób bibułkowych „Kwiaty Polskie”,
- 7) Powiatowy przegląd amatorskich zespołów muzycznych,
- 8) Międzynarodowy „Dzień Dziecka”,
- 9) „Dni Myślenic” – współorganizacja,
- 10) Międzynarodowe Warsztaty Artystyczne,
- 11) Myślenickie Małe Triennale Grafiki,
- 12) Konkurs „Komputer i ja”,
- 13) Ogólnopolski Festiwal „ANIOŁY”,
- 14) Rejonowy Przegląd Grup Oazowych i Solistów,

- 15) Festiwal „Myślenicka Jesień Folklorystyczna”,
- 16) Teatr i kino lektur szkolnych,
- 17) Ogólnopolski Konkurs Kabaretów Szkół Ponadgimnazjalnych,
- 18) Sylwester na myślenickim rynku.,

W ciągu roku odbywa się średnio 60 imprez organizowanych przez MOKiS, w których uczestniczy ok. 33,5 tys. osób. 18 imprez organizowanych jest cyklicznie, niektóre z nich mają kilkunastoletnią historię.

### **Aktywny wypoczynek, sport**

Rekreacyjna część miasta – Zarabie zaprasza nad wodę i liczne plaże. Progi na rzece Rابية, tworzą obecnie największe kąpieliska na terenie miasta: Górny i Dolny Jaz, stanowiące urozmaiconą ofertę dla turystów o różnych gustach i temperamencie. Kąpielisko Górny Jaz, nastawione jest głównie na turystykę masową – duże, szerokie plaże, miejsce letnich imprez promocyjnych i kulturalnych organizowanych przez Urząd Miasta i Gminy. Zarabie to raj dla dzieciaków. Znajdują się tutaj place zabaw dla dzieci, zjeżdżania wodna, mini zoo, korty tenisowe, odkryty basen kąpielowy oraz boiska do siatkówki plażowej i koszykówki. Dla zwolenników aktywnych form wypoczynku czekają liczne trasy rowerowe (szlak czerwony-okrężny, szlak zielony-stokowy, oraz czarny-łącznikowy) o różnym stopniu trudności, trasy typu down – hill oraz szkółka jazdy konnej Hucuł.

Lokalny samorząd zaprasza na cykliczne, odbywające się każdego lata **imprezy**. Są to przede wszystkim: Dni Myślenic – z udziałem największych gwiazd polskiej estrady, Mistrzostwa Świata i Europy w Moto Trialu, Ogólnopolski Zlot Harlejuwców, Ogólnopolskie Zawody Rowerowe w zjeździe Down-Hill, Zlot Starych Samochodów „Gaz 69”, Międzynarodowe Warsztaty Artystyczne, oraz realizowane od 2 lat „Pożegnanie Lata” – plenerowy koncert zespołów artystycznych.

**Stacja Narciarska Zarabie Sport** to kompleks narciarski znajdujący się 30 km od Krakowa. To jedna z najdłuższych w Polsce kolei krzesełkowych 1-osobowych łączy Zarabie z Górą Chełm na której północnym zboczu został zlokalizowany kompleks narciarski. W jego skład wchodzi nowoczesna kolej krzesełkowa 4-osobowa oraz dwa wyciągi talerzykowe usytuowane na dwóch stokach narciarskich długości 835 i 1100 metrów. Zarabie sport to doskonałe warunki narciarskie na oświetlonych, ratrakowanych i sztucznie naśnieżanych stokach, profesjonalny snowpark, down -hill oraz dwa stoki. W kompleksie znajduje się również karczma regionalna oraz punkty małej gastronomii, wypożyczalnia i serwis narciarski, sklep sportowy oraz szkółka narciarska. Góra Chełm w Myślenicach to także raj dla rowerzystów.

Trwają także prace przy budowie kompleksu sportowego na Zarabiu. W I kwartale 2009 roku planuje się zakończenie budowy **hali widowiskowo-sportowej**. Obiekt obejmuje halę widowiskowo-sportową o wymiarach areny 44 m x 25 m i wysokości 12,5 oraz zaplecze szatniowo-techniczne. Dzięki tym rozmiarom hala spełniać będzie warunki do przeprowadzania zawodów międzynarodowych siatkówki, koszykówki, piłki ręcznej oraz standardy Euro 2012. Do końca 2010 roku obiekt ma być połączony z zapleczem hotelowym z 74 miejscami noclegowymi. Zabudowa zajmie ok. 31 arów, a kubatura budynku wyniesie 54.510 m<sup>3</sup>. Projektowany zespół przewiduje budowę zaplecza rekreacyjnego, a także dodatkowo pełnowymiarowego boiska do piłki nożnej ze sztuczną nawierzchnią. W sumie cały kompleks sportowy będzie się składał z trzech boisk do piłki nożnej oraz hali widowiskowo sportowej wraz z hotelem. Obsługa parkingowa kompleksu zrealizowana będzie w oparciu o projektowany parking dla 185 samochodów oraz co najmniej 3 autokarów. Dalin wzbogaci się o dodatkową zadaszoną na 600 osób trybunę. Inwestycja realizowana jest ze środków budżetu gminy oraz funduszy zewnętrznych.

### **Ogólnodostępna baza sportowo – turystyczna**

W mieście, przy Rynku działa Centrum Informacji Turystycznej (Miejska Biblioteka Publiczna ), czynne w godzinach od 9.00 do 19.00 od wtorku do piątku i od 9.00 do 15.00 w poniedziałki i soboty.

Baza sportowo-rekreacyjna obejmuje:

- ogólnodostępną (odpłatnie), nowoczesną pływalnię - Centrum Wodne Aquarius, (adres: 32 – 400 Myślenice, ul. Ogrodowa 19 tel. 0 12 272 31 32), z której korzysta miesięcznie ok. 13 000 tysięcy osób; czynna: 7,00 – 22.00
- krzesełkową kolej linową na górę Chełm (najdłuższa jednoodcinkowa kolej w Polsce - 2006 m długości), z której w 2006 r. korzystało **ok. 45 095 osób**. Widoczny jest wzrost liczby korzystających z wyjazdów kolejką do lat poprzednich ( 2004 r. – 35 200; 2005 r., - 36 932). Czynna: 10 – 19 w sezonie wakacyjnym.
- Stacja Narciarska „ Zarabie Sport ”, 32 – 400 Myślenice, ul. Jodłowa 1f, tel. 0 12 452 02 35
- Klub Sportowy Dalin Myślenice, 32-400 Myślenice, ul. Zdrojowa 7a te. 0 12 272 04 96.

Baza sportowo-rekreacyjna jest faktycznie łatwo dostępna, zarówno dla mieszkańców gminy, jak i turystów. Trzeba jednakże mieć świadomość, że zważywszy na rosnącą konkurencyjność innych ośrodków turystycznych, jest to zdecydowania za mało, aby

do Myślenic przyciągnąć szersze rzesze wymagających klientów. Zdecydowanie większa liczba turystów pojawia się obecnie w sezonie letnim. Trasy turystyczne i stacja narciarska na Górze Chełm oraz zagospodarowanie otoczenia pod kątem potrzeb turystyki rekreacyjnej, rodzinnej i weekendowej zwiększa napływ turystów, również w sezonie zimowym.

### **Oferta komercyjnej bazy noclegowej i gastronomicznej**

Wybrane, przykładowe oferty bazy noclegowej i gastronomicznej prezentują się następująco:

- **Hotel, restauracja Ambasador** (Myślenice, ul. Leśna 1, tel. 0 12 272 00 81, fax. 0 12 274 30 25) - pensjonat położony w rekreacyjnej części miasta na Zarabiu, 54 miejsca noclegowe w 12 pokojach z łazienkami, 1 apartament, sala konferencyjna z wyposażeniem na 80 miejsc, restauracja hotelowa na 150 miejsc.
- **Hotel, restauracja Park** (Myślenice, ul. Mostowa 57, tel. 0 12 274 03 40) - obiekt położony na Zarabiu w pobliżu basenu letniego, kortów tenisowych i mini golfa, posiada 32 miejsca noclegowe w 15 pokojach, ; sala konferencyjna na 60 miejsc z podstawowym wyposażeniem.
- **Hotel, restauracja „Pod Dębami”** (Osieczany koło Myślenic, tel/fax. 0 12 272 03 44, [www.poddebami.pl](http://www.poddebami.pl)) - ośrodek położony ok. 4 km od centrum Zarabia, w parku dawnego zespołu dworskiego, dysponuje 74 miejscami noclegowymi, posiada trzy sale konferencyjne na 80, 30, 20 miejsc oraz salę jadalnianą na 120 miejsc.
- **Pensjonat, restauracja „STEK”** – ( Myślenice, ul. Jordana 5, tel. 012 274 00 40) – pensjonat wraz z restauracją położony jest w centrum miasta, dysponuje 18 miejscami noclegowymi w pokojach apartamentowych.
- **Hotel, restauracja „Riwiera”** – (Głogoczów 434, tel. 0 12 273 76 24 ) hotel położony przy Zakopiance, dysponuje 2 salami na imprezy okolicznościowe o pojemności do 150 osób. Hotel zapewnia 15 miejsc noclegowych w 6 pokojach.
- **Hotel, restauracja „Twardowski”** – (Głogoczów 661, tel. 0 12 273 77 97) – hotel położony przy Zakopiance, 12 km od granic Myślenic i 10 km od granic Krakowa. Hotel dysponuje 39 miejscami noclegowymi. Posiada salę restauracyjną z kominkiem na 60 miejsc wewnątrz budynku i 48 miejsc w ogrodzie.
- **„Kamienne schodki”** restauracja, pokoje gościnne,( Myślenice, ul. Parkowa 46, tel. 0 12 272 21 20).



- **Pensjonat Rekliniec** (Myślenice, ul. Leśna 2a, tel. 0 12 22 39 89) - pensjonat położony w rekreacyjnej części miasta na Zarabiu tuż przy dolnej stacji kolejki linowej, oferuje noclegi z wyżywieniem, łącznie dysponuje 50 miejscami noclegowymi.
- **Dom Wycieczkowy PTTK** (Myślenice, ul. Parkowa )- położony na Zarabiu w parku, 14 pokoi.
- **Camping Prima** (Myślenice, ul. Parkowa 1f) - położony na Zarabiu, nad rzeką Raba, oferuje noclegi w 12 pokojach, 7 domków campingowych góralskich 12-osobowych, pole biwakowe;
- **Hotel, restauracja Marina** (Myślenice, ul. Słoneczna 13, tel. 0 12 272 32 31) - hotel położony w centrum miasta, tuż przy dworcu PKS, oferuje 42 miejsca noclegowe 1 apartament, restauracja posiada 50 miejsc, w obiekcie znajduje się sala konferencyjna na 80 osób.

Ponadto na terenie Gminy funkcjonują liczne mniejsze obiekty oraz 3 zarejestrowane gospodarstwa agroturystyczne. W zakresie infrastruktury gastronomicznej łącznie działa 23 restauracje i 44 bary gastronomiczne, puby i pizzerie.

Lokalna baza noclegowa i gastronomiczna traktowana może być zarówno jako zaplecze dla turystyki weekendowej i rekreacyjnej, przede wszystkim dla aglomeracji krakowskiej, jak i baza dla organizowania szkoleń i konferencji. Istniejące obiekty oferują sporą liczbę miejsc, w większości o umiarkowanym standardzie. Właściwie prawie wszystkie obiekty noclegowe ulokowały się na terenie Zarabia.

### **Aktywność społeczna środowiska lokalnego**

Ważnym wskaźnikiem aktywności społecznej i obywatelskiej mieszkańców jest liczba i skala działalności lokalnych stowarzyszeń. Na terenie gminy Myślenice zarejestrowane są 43 stowarzyszenia, działają także organizacje pozarządowe o zasięgu krajowym. Choć niektóre z nich mają charakter grupowy i nie muszą być ukierunkowane na realizowanie celów publicznych lecz na reprezentowanie interesów grupowych można założyć, że wszystkie są wskaźnikiem nie komercyjnej aktywności członków.

**Tab. Nr. 19 Wykaz stowarzyszeń z gminy Myślenice zarejestrowanych w Starostwie Powiatowym\***

Lp.	Nazwa stowarzyszenia	Siedziba /adres/	Osoba ds. kontaktów / prezes, ...../
1	2	3	4
1.	Obywatelski Komitet Zagospodarowania Przestrzennego Zarabia	32-400 Myślenice ul. Modrzewiowa 19	Domanus Stanisław
2.	Myślenickie Towarzystwo Sportowe	32-400 Myślenice ul. Mickiewicza 38 b	Krowajczyk Wojciech
3.	Towarzystwo Przyjaciół Francji „Ziemia Myślenicka”	32-400 Myślenice ul. Piłsudskiego 20	Funek Jan
4.	Towarzystwo Gimnastyczne „Sokół”	32-400 Myślenice, ul. H. Jordana 3	Mikoś Marek
5.	Stowarzyszenie Pomocy Szpitalowi „Zdrowie”	32-400 Myślenice ul. Szpitalna 2	-
6.	Towarzystwo Miłośników Ziemi Myślenickiej	32-400 Myślenice ul. Gałczyńskiego 4	-
7.	Stowarzyszenie Patronackie przy Szkole Podstawowej Nr 2 w Myślenicach	32-400 Myślenice ul. Żeromskiego 2	Bodzioch Edward
8.	Stowarzyszenie Udziałowców Transportowych Spółdzielni Pracy	32-400 Myślenice ul. 3-go Maja 23	Lech Rychlicki
9.	Stowarzyszenie Forum Samorządowe	32-400 Myślenice ul. Rynek 27	Krupa Jacek
10.	Klub Inteligencji Katolickiej	32-400 Myślenice ul. Królowej Jadwigi 4	Stożek Bolesław
11.	Koło Stowarzyszenie Emerytów i Rencistów Resortu Spraw Wewnętrznych RP /oddz. b/osob/	32-400 Myślenice ul. Jagiellońska 1	Płaczek Mieczysław
12.	Polski Związek Hodowców Gołębi Poczтовых w Myślenicach /oddz. b/osob/	32-400 Myślenice adres do korespondencji: Dobczyce, Os. Jagiellońskie ¾	Cichoń Zbigniew
13.	Zrzeszenie Transportu Prywatnego	32-400 Myślenice ul. Średniawskiego 10	Mleczek Stanisław
14.	Stowarzyszenie Przyjaciół Wsi Osieczany	Osieczany 100 32-400 Myślenice	Łętocha Bogdan
15.	Spółeczny Komitet Budowy Sali Gimnastycznej w Głogoczowie	32-444 Głogoczów /Gminny Ośrodek Kultury/	Pudło Jan
16.	Stowarzyszenie Pomoc Szkole Rolniczej w Myślenicach	32-400 Myślenice ul. 3-go Maja 97 b tel.272-01-18	Stąsiek Piotr
17.	Stowarzyszenie Pomocy Szkole w Jaworniku	Jawornik 293 32-400 Myślenice	Tomal Józef
18.	Stowarzyszenie Wspólnota „Myślenice	32-400 Myślenice ul. Sikorskiego 8	Polewka Jan
19.	Stowarzyszenie Inicjatyw	32-425 Trzemeśnia250	Frydryszak Tomasz

	Obywatelskich w Trzemeśni	/Gimnazjum w Trzemeśni/	
20.	Komitet Pomocy w Finansowaniu Budowy Krytej Pływalni w Myślenicach	32-400 Myślenice, Rynek 8/9	Kurowski Władysław
21.	Stowarzyszenie na rzecz Promocji i Ochrony Zdrowia w Myślenicach „Dla Zdrowia”	Myślenice, ul. K.Wielkiego 5	Stręk Wioletta
22.	Stowarzyszenie „ Myślenicka Izba Pracodawców” Myślenice	Myślenice, ul. Konopnickiej 1c	Giza Adam
23.	Stowarzyszenie na rzecz Bezpieczeństwa w Powiecie Myślenickim	Myślenice, Rynek 27	Paniak Ignacy
24.	Stowarzyszenie Paralotniarzy Beskidu Wyspowego	Myślenice, Oś.1000-lecia 13//19	Kozina Bartosz
25.	Stowarzyszenie na Rzecz Osób Potrzebujących „AGAPE”	Myślenice, ul. 3 Maja 23	Kłeczek Dorota
26.	Stowarzyszenie Miłośników Sportu Swimart	Myślenice,oś. Tysiąclecia 9/24	Żak Artur
27.	Myślenickie Towarzystwo Tenisowe AS	Myślenice, ul. Niepodległości 7	Trzeciński Ryszard
28.	Chrześcijańskie Stowarzyszenie Dobroczynne AGAPE	Myślenice, ul. Gen.Maczka 3	Rymarczyk Aneta
29.	Stowarzyszenie Inicjatyw Lokalnych	Myślenice, ul. Żeromskiego 17	Sosin Jakub
30.	Stowarzyszenie na Rzecz Rozwiązywania Probl. Alkoholow.	Myślenice, ul.23-go Maja 23	Boczarski Piotr
31.	Stowarzyszenie Muzyczne „Fermata ”Orkiestra Reprezentac. Miasta i Gminy Myślenice	Myślenice, ul. Kościuszki 16	Rozum Zygmunt
32.	Stowarzyszenie Inicjatyw Regionalnych „Dwa Światy”	Jasienica 272	Domanus Grażyna
33.	Stowarzyszenie „Kongregacja Kupców i Usługodawców Myślenickich”	Myślenice, ul. Drogowców 7	Trzeciński Eugeniusz
34.	Stowarzyszenie „Europejskie Centrum Młodych Dyplomatów”	Myślenice, ul. R.Bergela 58	Smoleń Claudie –Marie
35.	Stowarzyszenie Miłośników Dzielnicy Zarabie w Myślenicach	Myślenice, ul. Parkowa 46	Eichler Grażyna
36.	Stowarzyszenie Dziennikarzy I Publicystów	Myślenice, ul. Modrzewiowa 1	Domanus Stanisław
37.	Stowarzyszenie Wspierania Inicjatyw Głogoczowa	Głogoczów 406	Chwastek Robert

\* Przedstawiony wykaz zawiera stowarzyszenia z gminy Myślenice zarejestrowane w Starostwie Powiatowym, które mimo braku działalności nie zostały wykreślone z ewidencji

## Wykaz stowarzyszeń zwykłych z terenu gminy Myślenice

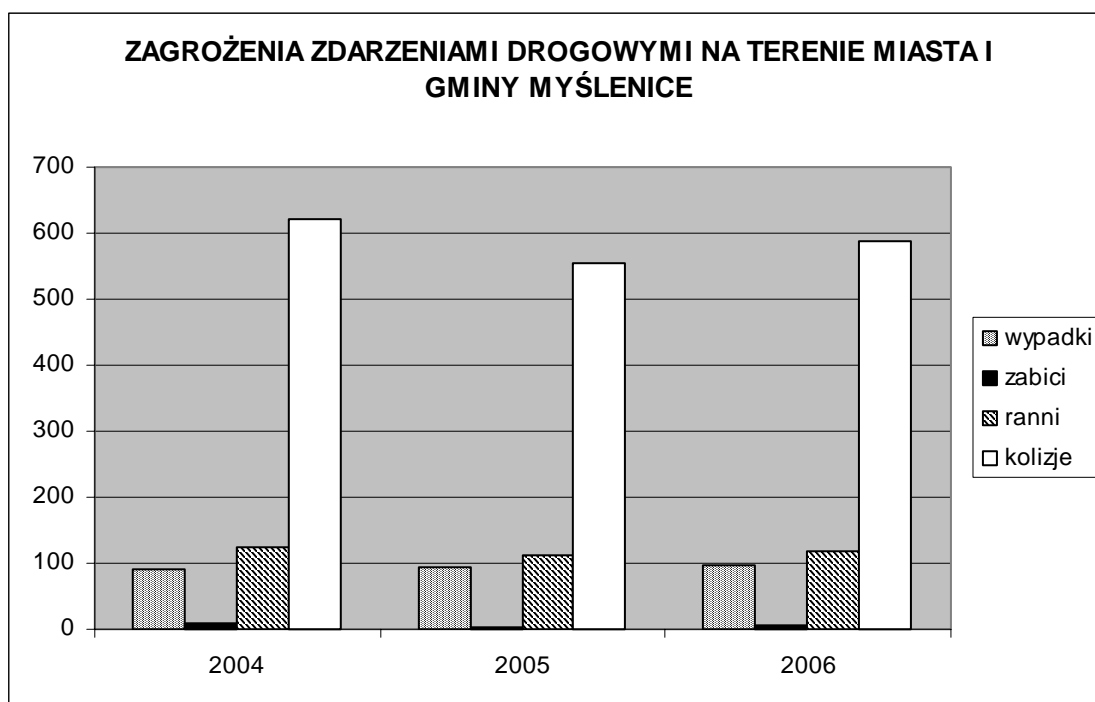
Lp	Nazwa stowarzyszenia	Siedziba stowarzyszenia	Osoba odpowiedzialna za działalność / prezes, ..../	Uwagi
1.	Towarzystwo Miłośników Petanque w Myślenicach	Myślenice, ul. Piłsudskiego 15/4	Gofroń Piotr	
2.	Myślenickie Towarzystwo Rowerowe w Myślenicach	Myślenice, Oś.1000-lecia 3/33	Skalka Krzysztof	
3.	Stowarzyszenie „Twórcze Inicjatywy Młodych” w Myślenicach	Myślenice, ul. Niepodległości 3	Domanus Ewelina	
4.	Stowarzyszenie „TAK” w Myślenicach	Myślenice, Osiedle 1000-lecia 24/54	Dariusz Kosiba Piotr Boczarski Heinrich Lackner Daniel Piskorski	
5.	Myślenicki Klub Fantastyki w Myślenicach	Myślenice, ul. Sienkiewicza 7	Rafał Burkat	
6.	Stowarzyszenie „Dobre zdanie”	Myślenice, ul. Pardyaka 3	Rafał Zalubowski	

Stowarzyszenia w mieście i gminie Myślenice	Ilość/ogółem	Stowarzyszenia ZWYKŁE w mieście i gminie Myślenice	Ilość / ogółem
2004	30	2004	5
2005	34	2005	6
2006	36	2006	6
Kwiecień 2007	37	Kwiecień 2007	6

Z powyższego spisu wynika, że na terenie gminy zarejestrowanych jest stosunkowo dużo stowarzyszeń. Znakomita większość ma swoją siedzibę w mieście. Działają w bardzo różnorodnych obszarach. Część z nich została zarejestrowana do zrealizowania jednego, konkretnego działania – np. budowy szkoły. Aktywność niektórych jest niewielka, albo wręcz żadna.

**Bezpieczeństwo publiczne**

Na podstawie danych Komendy Powiatowej Policji w Myślenicach w 2006 roku na terenie Miasta i Gminy Myślenice popełniono 711 **przestępstw**, stwierdzonych w zakończonych postępowaniach przygotowawczych w tym m.in. 162 kradzieży (w tym pojazdu), 81 kradzieży z włamaniem, 63 uszkodzenia mienia, 158 znęcań. Natomiast ilość **wykroczeń** z danych Policji i Straży Miejskiej popełnionych w 2006 roku wyniosła 1 691. w tym m.in. wykroczenia przeciwko mieniu – 205, przeciwko porządku i spokojowi publicznemu – 204.

**Siedziba władz lokalnych i instytucje**

Myślenice są prawdziwym centrum dla powiatu i lokalnym ośrodkiem administracji i usług publicznych. Mają tu swoje siedziby lub biura: Starostwo Powiatowe, Urząd Miasta i Gminy, Państwowa Straż Pożarna, Komenda Powiatowa Policji w Myślenicach, Powiatowy Urząd Pracy, Urząd Skarbowy, Zarząd Dróg Powiatowych, Zarząd Dróg Wojewódzkich w Krakowie - Rejon Dróg Wojewódzkich w Myślenicach, Miejski Zakład Wodociągów i Kanalizacji, Nadleśnictwo w Myślenicach, Myślenicki Ośrodek Kultury i Sportu, Miejsko-Gminny Ośrodek Pomocy Społecznej, Powiatowa Stacja Sanitarno-Epidemiologiczna, Powiatowy Inspektorat Nadzoru Budowlanego, Powiatowy Inspektorat Weterynarii, Powiatowy Ośrodek Dokumentacji Geodezyjnej i Kartograficznej, Okręgowa Dyrekcja Gospodarki Wodnej, Powszechny Zakład Ubezpieczeń S.A., Oddział Okręgowy w Krakowie Inspektorat,

Samodzielny Publiczny Zakład Opieki Zdrowotnej, Biura Poselskie, Kancelaria notarialna ( 7 ),  
Sąd Rejonowy, Prokuratura Rejonowa, Urząd Pocztowy.

### III. STRATEGIA ROZWOJU MIASTA I GMINY MYŚLENICE NA LATA 2007 - 2015

#### WIZJA I MISJA

**Wizja** Miasta i Gminy Myślenice została zmieniona podczas konsultacji społecznych w 2007 roku i otrzymuje nowe brzmienie:

**TU DOBRZE SIĘ ŻYJE,  
KORZYSTNIE INWESTUJE,  
ATRAKCYJNIE WYPOCZYWA**

Zadaniem lokalnego samorządu – burmistrza, radnych i urzędników urzędu miasta i gminy oraz pracowników jednostek podległych jest – w tym kontekście – tworzenie w Myślenicach optymalnych warunków dla realizacji tej wizji, zarówno poprzez własne działania bezpośrednie, jak i wspieranie inicjatyw mieszkańców oraz zewnętrznych inwestorów.

Misję tę lokalny samorząd urzeczywistnia przede wszystkim poprzez aktywność w trzech obszarach:

- **GOSPODARKA LOKALNA**
- **TURYSTYKA I REKREACJA**
- **JAKOŚĆ ŻYCIA MIESZKAŃCÓW**

## ANALIZA SWOT

Analiza SWOT jest powszechnie stosowaną metodą wspierającą opis i diagnozę pozycji rozwojowej obszarów. Pozwala ona na uporządkowanie wiedzy o charakterystyce danego obszaru w układzie czterech kategorii: mocnych stron, słabych stron, szans i zagrożeń, przy czym poszczególne kategorie definiowane są jako:

- **SIŁY (STRENGTHS)** – wewnętrzne czynniki mające lub mogące mieć pozytywny wpływ na rozwój gminy, wyróżniające gminę w sposób korzystny w otoczeniu, tworzące podstawy dla rozwoju, podnoszące atrakcyjność i konkurencyjność w oczach mieszkańców, inwestorów, osób odwiedzających.
- **SŁABOŚCI (WEAKNESSES)** – wewnętrzne czynniki mające lub mogące mieć negatywny wpływ na rozwój gminy, utrudniające rozwój i realizację zamierzeń, braki w potencjałach, obniżające pozycję gminy zarówno w oczach mieszkańców jak i podmiotów zewnętrznych.
- **SZANSE (OPPORTUNITIES)** – czynniki w otoczeniu sprzyjające lub mogące sprzyjać rozwojowi gminy, umożliwiające eliminowanie słabości, wzmocnienie sił, uruchamianie nowych kierunków rozwoju.
- **ZAGROŻENIA (THREATS)** – czynniki w otoczeniu utrudniające lub mogące utrudniać rozwój gminy, stanowiące bariery w przełamywaniu dzisiejszych trudności i blokujące możliwości podejmowania działań w różnych, istotnych z punktu widzenia rozwoju gminy dziedzinach.

W trakcie prac nad wytycznymi do strategii i priorytetów rozwoju Myślenic, zdiagnozowane zostały przez uczestników warsztatów strategicznych następujące cechy charakterystyczne gminy i potencjalne wpływy otoczenia, mające podstawowe znaczenie dla jej rozwoju:

<b>Silne strony</b>	<b>Słabe strony</b>
1. Korzystne położenie geograficzne gminy: <ul style="list-style-type: none"> <li>• bliskość Krakowa - miasta wojewódzkiego, dysponującego dużym rynkiem zbytu i największym w regionie zapleczem naukowym i kulturalnym,</li> <li>• dobra dostępność komunikacyjna</li> </ul>	1. Niedostatecznie rozwinięta infrastruktura techniczna: <ul style="list-style-type: none"> <li>• niewystarczająca jakość nawierzchni części dróg na terenie gminy, brak poboczy i chodników,</li> <li>• złe rozwiązania komunikacyjne – „zatory” na skrzyżowaniach, niedrożne</li> </ul>



<p>Myślenic – poprzez Zakopiankę i jej bezpośrednie połączenie z autostradą A4,</p> <ul style="list-style-type: none"> <li>• bliskość Międzynarodowego Portu Lotniczego w Balicach,</li> <li>• bliskość Zakopanego i Tatr.</li> </ul> <p>2. Atrakcyjne warunki przyrodnicze, sprzyjające rozwojowi turystyki i rekreacji:</p> <ul style="list-style-type: none"> <li>• urozmaicony krajobraz terenów podgórskich,</li> <li>• rzeka Raba z ośrodkiem rekreacyjnym o znaczeniu regionalnym – Zarabie,</li> <li>• wysoki udział kompleksów leśnych,</li> <li>• Zbiornik Dobczycki,</li> <li>• bliskość Parków Narodowych,</li> <li>• warunki sprzyjające tworzeniu gospodarstw agroturystycznych.</li> </ul> <p>3. Duży potencjał bazy noclegowej i rekreacyjnej na terenie gminy – domy wczasowe, ośrodki, pensjonaty, gospodarstwa agroturystyczne, obiekty sportowe, gastronomia.</p> <p>4. Wysoka aktywność społeczna i gospodarcza mieszkańców i przedsiębiorców (kreatywność).</p> <p>5. Utworzenie strefy przemysłowej w tym pozyskanie inwestora strategicznego i objęcie części terenów przez Katowicką Specjalną Strefę Ekonomiczną.</p> <p>6. Rozbudowa strefy przemysłowej i mieszkaniowej.</p> <p>7. Przygotowane i uchwalone plany zagospodarowania przestrzennego.</p> <p>8. Stabilna sytuacja finansowa gminy (niski poziom zadłużenia, rozwinięty proces inwestycyjny).</p> <p>9. Dobrze wykształceni mieszkańcy.</p> <p>10. Spadające bezrobocie.</p>	<p>drogi osiedlowe,</p> <ul style="list-style-type: none"> <li>• niedostateczne rozwinięta infrastruktura wodociągowa i kanalizacyjna – szczególnie w północnej części gminy, brak kanalizacji burzowej w mieście,</li> <li>• brak koordynacji współpracy służb kryzysowych i specjalnych.</li> </ul> <p>2. Niezadowalający standard obiektów sportowych i noclegowych na terenie gminy:</p> <ul style="list-style-type: none"> <li>• niski poziom bazy sportowej – szczególnie na terenach wiejskich,</li> <li>• niski standard bazy noclegowej,</li> <li>• niewystarczająca promocja turystyczna.</li> </ul> <p>3. Działania społeczne:</p> <ul style="list-style-type: none"> <li>• niewystarczająca, bezpłatna oferta zagospodarowania czasu wolnego dzieci i młodzieży,</li> <li>• niewystarczająca współpraca pomiędzy władzami samorządowymi a podmiotami lokalnymi,</li> <li>• problemy w funkcjonowaniu służby zdrowia,</li> <li>• brak oferty mieszkaniowej dla osób słabo i średnio uposażonych.</li> </ul>
--	--

Okazje, szanse	Trudności, zagrożenia
1. Możliwości pozyskiwania funduszy strukturalnych Unii Europejskiej - możliwości dofinansowania sektora	1. Emigracja młodych ludzi i fachowców za granicę.

<p>turystycznego, do pozyskania także środki na realizację inwestycji z zakresu ochrony środowiska, rozwoju bazy kulturalnej, oświatowej i sportowej.</p> <p>2. Rozwój turystyki sobotnio-niedzielnej, agroturystyki (trend ogólnoeuropejski) oraz rozwój turystyki aktywnej (jazda konna, rowerowa, wspinaczka, itp.).</p> <p>3. Duży ruch tranzytowy w kierunku przejść granicznych.</p> <p>4. Dbłość o środowisko naturalne – rozbudowa kanalizacji, właściwa gospodarka odpadami.</p> <p>5. Pozyskanie zaplecza logistycznego i kadrowego dla uczelni wyższych w Myślenicach.</p> <p>6. Budowa właściwych więzi między-instytucjonalnych i regionalnych dla poprawy jakości życia.</p> <p>7. Moda na zamieszkanie poza dużymi aglomeracjami miejskimi.</p> <p>8. Organizacja Euro 2012.</p> <p>9. Stopniowe podnoszenie stopy życiowej społeczeństwa.</p> <p>10. Rozwój intelektualny – rozwój nowych technologii, kontakty z wyjeżdżającymi za granicę, wzrost znajomości języków obcych.</p> <p>11. Rozwój technologii (w dziedzinie recyklingu odpadów komunalnych, komunikacji, dostępu do informacji).</p>	<p>2. Konkurencja pomiędzy jednostkami samorządu terytorialnego – niewystarczająca współpraca.</p> <p>3. Skomplikowane i często zmieniające się prawo.</p> <p>4. Skomplikowane procedury pozyskiwania i rozliczania środków pomocowych.</p> <p>5. Niska świadomość ekologiczna.</p> <p>6. Wpływ polityki na życie społeczne i gospodarcze (upolitycznianie decyzji, niestabilna sytuacja polityczna kraju).</p> <p>7. Zapóźnienia w infrastrukturze drogowej (i innej infrastrukturze komunikacyjnej) w skali całego kraju.</p> <p>8. Wzrost zagrożeń i patologii społecznych, niski poziom bezpieczeństwa.</p> <p>9. Brak zgodności kierunków kształcenia z zapotrzebowaniem rynku pracy.</p> <p>10. Zagrożenia wynikające z rozbudowy Zakopaneki.</p> <p>11. Niskie płace.</p> <p>12. Brak możliwości zagospodarowania Zbiornika Dobczyckiego.</p>
---	--

## PRIORYTETOWE KIERUNKI ROZWOJU MIASTA I GMINY 2007 – 2015



## GOSPODARKA LOKALNA

### CEL STRATEGICZNY NR I:

**WZMOCNIENIE KONKURENCYJNOŚCI GOSPODARKI  
LOKALNEJ GMINY MYŚLENICE**

I.1. Rozwój indywidualnej przedsiębiorczości

I.2. Rozwój szkolnictwa dostosowanego do potrzeb lokalnego  
rynku pracy

I.3. Wspieranie rozwoju instytucji otoczenia biznesu

I.4. Aktywna promocja gospodarcza Myślenic

### CEL STRATEGICZNY NR II:

**ROZWÓJ INFRASTRUKTURY TECHNICZNEJ  
ZWIĘKSZAJĄCEJ ATRAKCYJNOŚĆ INWESTYCYJNĄ  
GMINY MYŚLENICE**

II.1. Rozwój stref aktywności gospodarczej na terenie miasta  
i gminy

II.2. Zwiększenie dostępności komunikacyjnej stref  
aktywności gospodarczej

II.3. Rozwój infrastruktury społeczeństwa informacyjnego

## TURYSTYKA I REKREACJA

### CEL STRATEGICZNY NR I:

**WYKREOWANIE OŚRODKA TURYSTYCZNO-  
REKREACYJNEGO O ZNACZENIU PONADREGIONALNYM**

I.1. Rozwój infrastruktury sportowo-rekreacyjnej

I.2. Kreowanie specyficznych produktów turystycznych gminy

I.3. Rozwój usług agroturystycznych

I.4. Aktywna promocja turystyczna Myślenic

### CEL STRATEGICZNY NR II:

**ROZWÓJ ZRÓWNOWAŻONEGO ROLNICTWA  
WSPIERAJĄCEGO OFERTĘ TURYSTYCZNĄ GMINY**

II.1. Kreowanie i promocja tradycyjnych, lokalnych produktów rolniczych

II.2. Upowszechnianie rolnictwa ekologicznego w gospodarstwach o niewielkim areale i potencjale produkcji rolnej

II.3. Odnowa centrów wsi

II.4. Poprawa konkurencyjności sektora rolnego na terenie gminy

## JAKOŚĆ ŻYCIA MIESZKAŃCÓW

### CEL STRATEGICZNY NR I:

**AKTYWIZACJA  
MIESZKAŃCÓW W ŻYCIU  
SPOŁECZNYM GMINY**

I.1. Otwarta polityka  
Informacyjna Gminy

I.2. Polityka długofalowej  
współpracy  
z organizacjami  
pozarządowymi

### CEL STRATEGICZNY NR II:

**ROZWÓJ OFERTY  
EDUKACYJNO-  
KULTURALNEJ**

II.1. Stała edukacja  
społeczna, podnoszenie  
świadomości kulturalnej  
i społecznej

II.2. Wszechstronna  
oferta edukacyjna  
i kulturalna

### CEL STRATEGICZNY NR III:

**ZAPEWNIENIE  
BEZPIECZEŃSTWA  
PUBLICZNEGO  
I SOCJALNEGO  
MIESZKAŃCÓW GMINY**

III.1. Bezpieczeństwo  
mieszkańców i turystów

III.2. Zapobieganie  
wykluczeniu społecznemu

### CEL STRATEGICZNY NR IV:

**ZRÓWNOWAŻONY  
ROZWÓJ PRZESTRZENNY  
I ŚRODOWISKOWY**

VI.1. Zapewnienie  
warunków dla  
zrównoważonego rozwoju  
przestrzennego gminy

VI.2. Poprawa stanu  
środowiska naturalnego

**ZADANIA INWESTYCYJNE NA LATA 2007-2011  
(W TYM ZADANIA INWESTYCYJNE  
PRZEWIDZIANE DO APLIKOWANIA O FUNDUSZE UNII EUROPEJSKIEJ)**

**ZADANIA INWESTYCYJNE NA LATA 2007-2011****(W TYM ZADANIA INWESTYCYJNE PRZEWIDZIANE DO APLIKOWANIA O FUNDUSZE UNII EUROPEJSKIEJ) W TYŚ. ZŁ.**

L.p	Nazwa zadania	Termin realizacji		Wydatki ogółem	WYDATKI					
		rozp.	zak.		do 31.12	2007 r	2008 r	2009 r	2010 r	2011 r
					2006 r	Limit	Limit	Limit	Limit	Limit
1	2	3	4	5	6	7	8	9		
<b>1</b>	<b>Budowa Centrum Sportu i Rekreacji w Myślenicach – Zarabie</b>	<b>2004</b>	<b>2008</b>	<b>17 440</b>	<b>467</b>	<b>5 258</b>	<b>11 715</b>	<b>-</b>	<b>-</b>	<b>-</b>
	środki własne			10 515	217	4 258	6 040	-		
	emisja obligacji			250	250					
	dotacja ze środków Funduszu Rozwoju Kultury Fizycznej i Sportu			3 000		1 000	2 000			
	kredyt			3 675			3 675			
<b>2</b>	<b>Utworzenie parku przemysłowo-technologicznego - rozwój stref inwestycyjnych</b>	<b>2007</b>	<b>2009</b>	<b>16 335</b>		<b>3 705</b>	<b>4 257</b>	<b>4 196</b>	<b>4 177</b>	<b>-</b>
	środki własne			3 830		1 930	1 080	820		
	kredyt			1 775		1 775				
	inne źródła zewnętrzne			10 730		-	3 177	3 376	4 177	
<b>3</b>	<b>Czysta woda dla Krakowa</b>	<b>2007</b>	<b>2011</b>	<b>101 935</b>		<b>2 497</b>	<b>26 426</b>	<b>24 338</b>	<b>24 337</b>	<b>24 337</b>
	środki własne			32 858		770	12 088	10 000	10 000	
	kredyt			627		627				
	inne źródła zewnętrzne			67 350			14 338	14 338	14 337	24 337
	pożyczki z WFOŚiGW w Krakowie			1 100		1 100				
<b>4</b>	<b>Kompleksowa poprawa bezpieczeństwa i komunikacji w mieście i Gminie Myślenice</b>	<b>2007</b>	<b>2009</b>	<b>2 157</b>		<b>2 125</b>	<b>25</b>	<b>7</b>	<b>-</b>	<b>-</b>
	środki własne			1 064		1 032	25	7		
	kredyt			980		980				
	dotacja z funduszu celowego			83		83				
	dotacja na pomoc finansową z jst			30		30				
<b>5</b>	<b>Modernizacja dróg wojewódzkich Nr 956,955 i 967 Biertowice- Łapczyce w zakresie przebudowy układu komunikacyjnego - dotacja na pomoc finansową dla Województwa Małopolskiego</b>	<b>2007</b>	<b>2009</b>	<b>400</b>		<b>-</b>	<b>200</b>	<b>200</b>	<b>-</b>	<b>-</b>
	środki własne			400			200	200		



Plan Rozwoju Lokalnego Miasta i Gminy Myślenice 2007 - 2015

<b>6</b>	<b>Poprawa stanu technicznego Krytej Pływalni w Myślenicach</b>	<b>2007</b>	<b>2008</b>	<b>35</b>		<b>-</b>	<b>35</b>	<b>-</b>	<b>-</b>	<b>-</b>
	środki własne			35			35			
<b>7</b>	<b>Termomodernizacje i poprawa stanu technicznego w budynkach oświatowych</b>	<b>2007</b>	<b>2008</b>	<b>1 785</b>		<b>1 665</b>	<b>120</b>	<b>-</b>	<b>-</b>	<b>-</b>
	środki własne			500		380	120			
	kredyt			876		876				
	pożyczki z WFOŚiGW w Krakowie			369		369				
	dotacja z WFOŚiGW w Krakowie			40		40				
<b>8</b>	<b>Elektroniczny urząd</b>	<b>2007</b>	<b>2010</b>	<b>4 000</b>			<b>1 333</b>	<b>1 333</b>	<b>1 334</b>	<b>-</b>
	środki własne			120			40	40	40	
	inne źródła zewnętrzne			3 880			1 293	1 293	1 294	
<b>9</b>	<b>Budowa społeczeństwa informatycznego</b>	<b>2008</b>	<b>2010</b>	<b>400</b>			<b>100</b>	<b>200</b>	<b>100</b>	
	środki własne			400			100	200	100	
<b>10</b>	<b>Myślenice - strefa czasu wolnego - rozbudowa bazy sportowo-rekreacyjno-wypoczynkowej</b>	<b>2008</b>	<b>2010</b>	<b>20 000</b>			<b>5 333</b>	<b>5 333</b>	<b>9 334</b>	
	środki własne			7 000			1 000	1 000	5 000	
	inne źródła zewnętrzne			13 000			4 333	4 333	4 334	
<b>11</b>	<b>Współpraca międzyregionalna</b>	<b>2008</b>	<b>2010</b>	<b>1 500</b>			<b>500</b>	<b>500</b>	<b>500</b>	
	środki własne			450			150	150	150	
	inne źródła zewnętrzne			1 050			350	350	350	
<b>12</b>	<b>Pomoc techniczna</b>	<b>2008</b>	<b>2010</b>	<b>13 000</b>			<b>4 333</b>	<b>4 333</b>	<b>4 334</b>	
	środki własne			3 900			2 000	1 013	887	
	inne źródła zewnętrzne			9 100			2 333	3 320	3 447	
<b>13</b>	<b>Odnowa centrum wsi</b>	<b>2008</b>	<b>2011</b>	<b>4 000</b>			<b>1 100</b>	<b>1 100</b>	<b>1 100</b>	<b>700</b>
	środki własne			1 200			400	400	400	
	inne źródła zewnętrzne			2 800			700	700	700	700
<b>14</b>	<b>Rewitalizacja rozwój Miasta Myślenice</b>	<b>2007</b>	<b>2008</b>	<b>1 615</b>			<b>582</b>	<b>467</b>	<b>566</b>	<b>-</b>
	środki własne			15			15			
	inne źródła zewnętrzne			1 600			567	467	566	
	<b>OGÓŁEM</b>			<b>184 602</b>	<b>467</b>	<b>15 250</b>	<b>56 059</b>	<b>42 007</b>	<b>45 782</b>	<b>25 037</b>

## **IV. PRIORYTETY ROZWOJU MIASTA GMINY MYŚLENICE NA LATA 2007 – 2015**

PRIORYTETOWY KIERUNEK ROZWOJU:

### **GOSPODARKA LOKALNA**

***CEL STRATEGICZNY NR I:***

#### ***WZMOCNIENIE KONKURENCYJNOŚCI GOSPODARKI LOKALNEJ GMINY MYŚLENICE***

**I.1. Cel operacyjny:**

**Rozwój indywidualnej przedsiębiorczości**

**Zadania:**

- I.1.1. Wyznaczanie w planach miejscowych i uzbrajanie terenów pod rozwój małej i średniej przedsiębiorczości.
- I.1.2. Pro-przedsiębiorcza elastyczna lokalna polityka podatkowa.
- I.1.3. Maksymalne uproszczenie procedur administracyjnych związanych z działalnością gospodarczą na poziomie gminy.
- I.1.4. Utworzenie funduszu pożyczkowego dla przedsiębiorców w celu otwarcia lub rozwoju działalności gospodarczej.
- I.1.5. Wspieranie działań na rzecz partnerstwa gospodarczego z miastami partnerskimi.
- I.1.6. Opracowanie Przewodnika Informacyjnego dla osób zakładających działalność gospodarczą.
- I.1.7. Realizacja programów szkoleniowych dla lokalnych przedsiębiorców.
- I.1.8. Organizacja szkoleń i kursów służących przekwalifikowaniu rolników celem podjęcia pracy lub działalności gospodarczej poza rolnictwem.

## **Cel operacyjny:**

### **Rozwój szkolnictwa dostosowanego do potrzeb lokalnego rynku pracy**

#### **Zadania:**

- I.1.9. Wspieranie systemu oświaty lokalnej ukierunkowanej na potrzeby rynku pracy.
- I.1.10. Wspieranie rozwoju kształcenia ustawicznego.
- I.1.11. Wspieranie rozwoju szkoleń zawodowych i związanych z przedsiębiorczością.
- I.1.12. Opracowanie systemu promocji i informacji na poziomie szkół gimnazjalnych.
- I.1.13. Współpraca ze Starostwem Powiatowym w Myślenicach w zakresie dostosowywania oferty kształcenia w szkolnictwie ponadgimnazjalnym do potrzeb rynku pracy.
- I.1.14. Współpraca ze Powiatowym Urzędem Pracy w Myślenicach w zakresie systematycznego badania potrzeb szkoleniowych osób bezrobotnych, zagrożonych utratą zatrudnienia, poszukujących zatrudnienia.
- I.1.15. Rozwijanie różnorodnych form przygotowania zawodowego młodzieży – staże i umowy absolwenckie, prace krótkoterminowe, praktyki zawodowe, prace społeczne.
- I.1.16. Promocja szkolnictwa zawodowego oraz nauki zawodów rzemieślniczych wśród młodzieży i osób bezrobotnych.
- I.1.17. Wspieranie oraz promowanie zatrudniania młodych ludzi w trzecim sektorze i przy działaniach społecznych (wolontariat).
- I.1.18. Rozwój międzynarodowej współpracy uczniów i nauczycieli dla pogłębiania znajomości nowoczesnych programów kształcenia oraz języków obcych.

## **I.2. Cel operacyjny:**

### **Wspieranie rozwoju instytucji otoczenia biznesu**

#### **Zadania:**

- I.2.1. Współpraca z Myślenicką Agencją Rozwoju Gospodarczego w zakresie rozwoju stref aktywności gospodarczej oraz wspierania lokalnej przedsiębiorczości.
- I.2.2. Powołanie lokalnego funduszu pożyczkowego.
- I.2.3. Rozbudowa systemu doradztwa dla małych i średnich przedsiębiorstw z terenu gminy w zakresie pozyskiwania środków unijnych, rozwoju eksportu, poszukiwania kontrahentów, innowacyjnych rozwiązań technologicznych.
- I.2.4. Wsparcie o charakterze informacyjno-doradczym dla osób rozpoczynających działalność gospodarczą (tzw. starterzy) – broszury, ulotki, możliwość konsultacji (Punkt Konsultacyjny).

### **I.3. Cel operacyjny:**

#### **Aktywna promocja gospodarcza Myślenic**

##### **Zadania:**

- I.3.1. Promocja ofert zagospodarowania nieaktywnego majątku.
- I.3.2. Stała współpraca z MARR, PAIIZ oraz innymi instytucjami na rzecz pozyskania inwestorów zewnętrznych.
- I.3.3. Opracowanie jednolitego systemu promocji gospodarczej gminy – opracowanie logo promocji gospodarczej Ziemi Myślenickiej, ujednoczenie szaty graficznej materiałów promocyjnych (rozpoznawalność na zewnątrz), wizualizacja marki gospodarczej.
- I.3.4. Promocja kompleksowej oferty inwestycyjnej Myślenic.
- I.3.5. Udział w targach branżowych.
- I.3.6. Utworzenie elektronicznej bazy podmiotów gospodarczych.

### **CEL STRATEGICZNY NR II:**

#### ***ROZWÓJ INFRASTRUKTURY TECHNICZNEJ ZWIĘKSZAJĄCEJ ATRAKCYJNOŚĆ INWESTYCYJNĄ GMINY MYŚLENICE***

### **II.1. Cel operacyjny:**

#### **Rozwój stref aktywności gospodarczej na terenie miasta i gminy**

##### **Zadania:**

- II.1.1. Aktywna polityka gminy w gospodarce gruntami (wykupy i scalenia).
- II.1.2. Rozszerzenie Specjalnej Strefy Ekonomicznej (SSE) wraz z zagospodarowaniem strefy inwestycyjnej;
- II.1.3. Zmiana Studium Zagospodarowania Przestrzennego dla terenów Miasta i Gminy Myślenice poprzez uzbrojenie i wyposażenie w nowa infrastrukturę.
- II.1.4. Opracowanie programu pomocy publicznej.
- II.1.5. Zidentyfikowanie listy przedsięwzięć przeznaczonych do realizacji w ramach PPP.

### **II.2. Cel operacyjny:**

#### **Zwiększenie dostępności komunikacyjnej stref aktywności gospodarczej**

##### **Zadania:**

- II.2.1. Przebudowa i rozwój gminnych ciągów komunikacyjnych prowadzących do stref aktywności gospodarczej.

- II.2.2. Poprawa dostępności komunikacyjnej terenów zagospodarowania inwestycyjnego w tym budowa parkingów i organizacja systemów transportu zbiorowego oraz mieszanego.
- II.2.3. Regulacja prawna dróg wewnętrznych wykorzystywanych jako publiczne.

**Cel operacyjny:**

**Rozwój infrastruktury społeczeństwa informacyjnego**

**Zadania:**

- II.2.4. Wsparcie rozwoju nowoczesnej infrastruktury teleinformatycznej niezbędnej dla rozwoju mieszkańców (Punkty Publicznego Dostępu do Internetu) i przedsiębiorstw.
- II.2.5. Rozbudowa infrastruktury teleinformatycznej i interoperacyjnych platform cyfrowych dla instytucji publicznych i samorządów dla zastosowań takich jak np.: gospodarka komunalna, administracja, oświata i zdrowie, bezpieczeństwo publiczne, geodezja (np.: GIS, GPS).
- II.2.6. Tworzenie zintegrowanych usług publicznych (kierowanych do mieszkańców powiatu, przedsiębiorców, inwestorów, turystów) dostępnych na różnych platformach cyfrowych – 3G, VoIP, telewizja cyfrowa, Internet, itp.
- II.2.7. Tworzenie systemów usług edukacyjnych (szkolenia dla różnych grup społecznych, e-learning) mających poprawić umiejętności stosowania technologii informacyjnych przez mieszkańców.
- II.2.8. Stworzenie systemu szkoleń dla pracowników instytucji publicznych i edukacyjnych (nauczyciele, pracownicy bibliotek, domów kultury, centrów informacyjnych, urzędów, itd.), zajmujących się promocją społeczeństwa informacyjnego w środowisku lokalnym.
- II.2.9. Rozbudowa bibliotecznych systemów informatycznych.
- II.2.10. Rozbudowa usług elektronicznych „e – urząd”.

PRIORYTETOWY KIERUNEK ROZWOJU:

## **TURYSTYKA I REKREACJA**

**CEL STRATEGICZNY NR I:**

### **WYKREOWANIE OŚRODKA TURYSTYCZNO-REKREACYJNEGO O ZNACZENIU PONADREGIONALNYM**

**I.1. Cel operacyjny:**

**Rozwój infrastruktury sportowo-rekreacyjnej**

**Zadania:**

- I.1.1. Budowa centrum sportu i rekreacji w Myślenicach dostosowanych do wymogów Euro 2012.
- I.1.2. Wspieranie rozwoju bazy noclegowej i gastronomicznej o zróżnicowanym standardzie.
- I.1.3. Rozwój sieci ścieżek rowerowych i tras zjazdowych.
- I.1.4. Rozbudowa strefy czasu wolnego w Myślenicach.
- I.1.5. Budowa ogólnodostępnych boisk sportowych.
- I.1.6. Rozbudowa Stacji Narciarskiej.

**I.2. Cel operacyjny:**

**Kreowanie specyficznych produktów turystycznych gminy**

**Zadania:**

- I.2.1. Wypracowanie koncepcji nowych produktów turystycznych zwiększających atrakcyjność Myślenic.
- I.2.2. Ożywienie centrum sportowo rekreacyjnego na Zarabiu.
- I.2.3. Ożywienie i promocja legend myślenickich.
- I.2.4. Program rozwoju turystyki rodzinnej i weekendowej.
- I.2.5. Wsparcie zagospodarowania góry Chełm i Zarabia.
- I.2.6. Wsparcie zagospodarowania okolic zbiornika Dobczyckiego.
- I.2.7. Pozyskanie nowych terenów pod działalność turystyczną.
- I.2.8. Tworzenie nowych obszarów zieleni oraz rewitalizacja obszarów istniejących.
- I.2.9. Wsparcie, renowacja i restauracja zabytków i pomników historii.
- I.2.10. Oznakowanie obiektów zabytkowych tablicami informacyjnymi.
- I.2.11. Promocja kuchni regionalnej (kuchnia specyficzna dla powiatu myślenickiego).

- I.2.12. Kultywowanie dawnych tradycji, wyrobów i zawodów.
- I.2.13. Wspieranie i propagowanie twórców ludowych, działających na terenie gminy (np. poprzez organizację wystaw promujących ich dorobek).
- I.2.14. Opracowanie ofert dedykowanych konkretnym grupom odbiorców np. wczasy dla łasuchów, „Pełny spokój”, pobyty integracyjne i motywacyjne dla firm, pobyty świąteczne, zielone szkoły, wczasy odchudzające, regenerujące.
- I.2.15. Opracowanie gminnego programu opieki nad zabytkami zgodnie z ustawą z dnia 23 lipca 2003 o ochronie zabytków i opiece nad zabytkami.

### **I.3. Cel operacyjny:**

#### **Rozwój usług agroturystycznych**

##### **Zadania:**

- I.3.1. Organizowanie dla zainteresowanych prowadzeniem działalności agroturystycznej wizyt studyjnych we wzorcowych gospodarstwach agroturystycznych.
- I.3.2. Koordynacja działalności gospodarstw agroturystycznych - specjalizacja gospodarstw agroturystycznych (noclegowe, rzemieślnicze, skanseny, cateringowe, hodowlane, etc.).
- I.3.3. Rozwój działalności szkoleniowo-doradczej przyczyniającej się do profesjonalizacji świadczenia usług turystycznych.

### **I.4. Cel operacyjny:**

#### **Aktywna promocja turystyczna Myślenic**

##### **Zadania:**

- I.4.1. Koordynacja działań pomiędzy GCIT, lokalną bazą turystyczną oraz centrami informacji turystycznej w Małopolsce.
- I.4.2. Oznakowanie atrakcji turystycznych.
- I.4.3. Rozwój informacji turystycznej.
- I.4.4. Wykreowanie flagowej ogólnopolskiej imprezy rekreacyjno – sportowej.
- I.4.5. Wykreowanie obiektu/miejsca /postaci charakterystycznych i kojarzących się z Myślenicami.
- I.4.6. Organizacja krajowych i międzynarodowych imprez sportowych.
- I.4.7. Wspieranie powstania Lokalnej Organizacji Turystycznej na terenie powiatu myślenickiego.

## **CEL STRATEGICZNY NR II:**

### **ROZWÓJ ZRÓWNOWAŻONEGO ROLNICTWA WSPIERAJĄCEGO OFERTĘ TURYSTYCZNĄ GMINY**

#### **II.1. Cel operacyjny:**

##### **Kreowanie i promocja tradycyjnych, lokalnych produktów rolniczych**

##### **Zadania:**

- II.1.1. Identyfikacja, przygotowanie i zgłaszanie wniosków o rejestrację lokalnych, tradycyjnych produktów z terenu gminy i gmin sąsiednich do europejskiego systemu rejestracji i ochrony nazw.
- Chroniona Nazwa Pochodzenia,
  - Chronione Oznaczenie Geograficzne,
  - Gwarantowana Tradycyjna Specjalność.
- II.1.2. Organizacja targów żywności wysokiej jakości oraz degustacji potraw tradycyjnych przy okazji wydarzeń kulturalno-rozrywkowych na terenie gminy.
- II.1.3. Podejmowanie współpracy z lokalnymi i regionalnymi restauratorami oraz gospodarstwami agroturystycznymi w zakresie dostępności i promocji kuchni tradycyjnej.

#### **II.2. Cel operacyjny:**

##### **Upowszechnianie rolnictwa ekologicznego w gospodarstwach o niewielkim areale i potencjale produkcji rolnej**

##### **Zadania:**

- II.2.1. Organizacja szkoleń i doradztwa dla rolników produkujących lub planujących produkcję żywności ekologicznej.
- II.2.2. Pomoc rolnikom w uzyskiwaniu niezbędnych certyfikatów producenta żywności ekologicznej.
- II.2.3. Organizacja targów żywności ekologicznej oraz degustacji produktów ekologicznych przy okazji wydarzeń kulturalno-rozrywkowych na terenie gminy.
- II.2.4. Zalesianie gruntów nie użytkowanych rolniczo.



**Cel operacyjny:**

**Odnowa centrów wsi`**

**Zadania:**

II.3.1 Zgodnie z Planami Odnowy Wsi poszczególnych sołectw Miasta i Gminy Myślenice uchwalonych przez Radę Miejską i Rady Sołeckie.

**II.3. Cel operacyjny:**

**Poprawa konkurencyjności sektora rolnego na terenie gminy**

**Zadania:**

II.3.1. Wspieranie podnoszenia jakości produktów rolnych.

II.3.2. Wspieranie rozwoju przetwórstwa na terenie Gminy.

II.3.3. Wsparcie tworzenia punktów sprzedaży bezpośredniej lokalnych produktów rolnych.

II.3.4. Organizacja szkoleń, kursów i warsztatów podnoszących wykształcenie zawodowe i kwalifikacje rolne producentów z terenu gminy.

II.3.5. Prowadzenie kampanii informacyjnej wśród rolników w zakresie instrumentów ułatwiających przemianę pokoleniową na obszarach wiejskich – renty strukturalne, premie dla młodych rolników w celu przejmowania i unowocześniania gospodarstw rolnych.

II.3.6. Modernizacja techniczna i technologiczna lokalnych gospodarstw rolnych oraz zakładów przetwórczych przy wykorzystaniu środków unijnych.

II.3.7. Pomoc w zakresie dostosowania działalności lokalnych przetwórców rolno-spożywczych do norm jakościowych wymaganych przez Jednolity Rynek Unii Europejskiej – normy jakościowe (HACCP), normy środowiskowe, normy BHP, itp.

II.3.8. Wspieranie działań zmierzających do poprawy struktury obszarowej gospodarstw (upowszechnienie dzierżaw i scalenia ziemi rolniczej), poprawy rozłogu ziemi, wielkości pól i legalizacji statusu władania ziemią rolniczą.

II.3.9. Rozwój upraw roślin energetycznych.

II.3.10. Prowadzenie kampanii informacyjnych oraz szkoleniowych na temat możliwości tworzenia grup producenckich (przy wykorzystaniu różnych form prawnych) i korzyści wynikających ze wspólnego prowadzenia działalności agrobiznesowych.

PRIORYTETOWY KIERUNEK ROZWOJU:

## JAKOŚĆ ŻYCIA MIESZKAŃCÓW

**CEL STRATEGICZNY NR I:**

### **AKTYWIZACJA MIESZKAŃCÓW W ŻYCIU SPOŁECZNYM GMINY**

**I.1. Cel operacyjny:**

#### **Otwarta polityka informacyjna Gminy**

**Zadania:**

- I.1.1. Opracowanie i realizacja Gminnego Programu Promocji.
- I.1.2. Utrzymywanie stałych kontaktów z mediami.
- I.1.3. Rozwijanie e-urzędu.
- I.1.4. Opracowanie i realizacja programu komunikacji z mieszkańcami.
- I.1.5. Stworzenie sieci tablic informacyjnych urzędu na terenie gminy + zwiększenie ilości tablic zamykanych.
- I.1.6. Stworzenie sieci bezpłatnych punktów dostępu do Internetu szczególnie na terenach wiejskich i miejskich.
- I.1.7. Tłumaczenie strony internetowej Miasta i Gminy (język niemiecki, francuski, angielski).
- I.1.8. Edukacja obywateli.

**I.2. Cel operacyjny:**

#### **Polityka długofalowej współpracy z organizacjami pozarządowymi**

**Zadania:**

- I.2.1. Stworzenie zasad współpracy samorządu i jednostek administracji z organizacjami pozarządowymi.
- I.2.2. Opracowanie i realizacja gminnego programu współpracy z organizacjami pozarządowymi.
- I.2.3. Wspieranie instytucji edukacji kultury i sportu oraz stowarzyszeń przy pozyskiwaniu środków zewnętrznych oraz partnerów do realizacji działań.
- I.2.4. Zaangażowanie liderów lokalnych we współpracę z miastami partnerskimi.

- I.2.5. Opracowanie katalogu aktywnych organizacji pozarządowych (nie tylko z terenu miasta i gminy Myślenice), jako bazy partnerów Urzędu Miasta i Gminy w realizacji projektów lokalnych.

## **CEL STRATEGICZNY NR II:**

### **ROZWÓJ OFERTY EDUKACYJNO-KULTURALNEJ**

#### **II.1. Cel operacyjny:**

**Stała edukacja społeczna, podnoszenie świadomości kulturalnej i społecznej**

##### **Zadania:**

- II.1.1. Wspieranie rozwoju edukacji, kultury i sportu oraz działalności organizacji pozarządowych i inicjatyw obywatelskich poprzez systematyczne zbieranie informacji o planowanych wydarzeniach edukacyjno – sportowo – kulturalnych i prezentacja w lokalnych mediach np. stała rubryka w Gazecie Myślenickiej i na stronie internetowej Miasta i Gminy.
- II.1.2. Promowanie pozytywnych przykładów lokalnych dokonań.
- II.1.3. Organizacja konkursów promujących pozytywne postawy np. 8 Wspaniałych.

#### **II.2. Cel operacyjny:**

**Wszechstronna oferta edukacyjna i kulturalna**

##### **Zadania:**

- II.2.1. Modernizacja istniejącej bazy sportowo – rekreacyjnej.
- II.2.2. Systematyczna budowa nowych obiektów sportowo rekreacyjnych na terenie Miasta i Gminy Myślenice.
- II.2.3. Modernizacja remonty, doposażenie obiektów oświatowych i kulturalnych.
- II.2.4. Opracowanie koncepcji i tworzenie ścieżek edukacyjnych.
- II.2.5. Rozbudowa bazy lokalowej Miejskiej Biblioteki Publicznej.
- II.2.6. Rozwiązanie problemu bazy lokalowej dla Muzeum Regionalnego.
- II.2.7. Zapewnienie właściwych warunków przechowywania zbiorów muzealnych.

### **CEL STRATEGICZNY NR III:**

#### **ZAPEWNIENIE BEZPIECZEŃSTWA PUBLICZNEGO I SOCJALNEGO MIESZKAŃCÓW GMINY**

##### **III.1. Cel operacyjny:**

###### **Bezpieczeństwo mieszkańców i turystów**

###### **Zadania:**

- III.1.1. Program „edukacji dla bezpieczeństwa”.
- III.1.2. Budowanie postaw obywatelskich poprzez aktywizację społeczności lokalnej.
- III.1.3. Udział w programach promujących ochronę zdrowia.
- III.1.4. Wdrożenie Programu Poprawy Bezpieczeństwa 2007 – 2010 „Bezpieczna gmina razem”.
- III.1.5. Budowanie zintegrowanego systemu poprawy bezpieczeństwa i zasad współpracy.
- III.1.6. Modernizacja lokalnego systemu ostrzegania, alarmowania, i łączności w przypadku zagrożeń.
- III.1.7. Doposażenie sił i środków jednostek ratowniczych.
- III.1.8. Aktualizowanie planu reagowania kryzysowego Miasta i Gminy Myślenice.
- III.1.9. Aktualizowanie planu operacyjnego ochrony przed powodzią.
- III.1.10. Budowa systemu informatycznego wspierającego zarządzanie w sytuacjach zagrożeń oraz organizacji pomocowych i instytucji porządku publicznego.
- III.1.11. Opracowanie i wdrożenie Programu „Bezpieczne osiedla” poprzez budowę lub modernizację dróg i zbiorników przeciwpożarowych oraz sieci hydrantowych.
- III.1.12. Budowa bezpiecznych przejść dla pieszych z uwzględnieniem „Zakopianki”.
- III.1.13. Stworzenie miejskiego systemu monitoringu wizyjnego, planowania i koordynacji działań w zakresie bezpieczeństwa i porządku publicznego.

##### **III.2. Cel operacyjny:**

###### **Zapobieganie wykluczaniu społecznemu**

###### **Zadania:**

- III.2.1. Opracowanie i realizacja Programu Wychodzenia z Biedy.
- III.2.2. Polityka angażowania wolontariuszy w jednostkach gminy.
- III.2.3. Realizacja Gminnego Programu Stypendialnego dla Młodzieży.
- III.2.4. Opracowanie programu współpracy z organizacjami pozarządowymi w zakresie wspierania działań zapobiegających wykluczeniu społecznemu.

III.2.5. Organizacja czasu wolnego dla dzieci i młodzieży poprzez zajęcia pozalekcyjne i świetlicowe.

## **CEL STRATEGICZNY NR IV:**

### **ZRÓWNOWAŻONY ROZWÓJ PRZESTRZENNY I ŚRODOWISKOWY**

#### **IV.1. Cel operacyjny:**

**Zapewnienie warunków dla zrównoważonego rozwoju przestrzennego gminy**

##### **Zadania:**

IV.1.1. Zapewnienie warunków dla rozwoju budownictwa mieszkaniowego.

IV.1.2. Aktualizacja Gminnego Programu Gospodarki Nieruchomościami i Gospodarki Mieszkaniowej z uwzględnieniem budownictwa socjalnego.

IV.1.3. Aktualizacja Studium Uwarunkowania Przestrzennego Zagospodarowania Przestrzennego dla Miasta i Gminy Myślenice.

IV.1.4. Prowadzenie polityki zagospodarowania przestrzennego w sposób przyjazny i bezpieczny mieszkańcom.

IV.1.5. Poprawa i Rozwój infrastruktury komunikacji Zbiorowej z ewentualnym uwzględnieniem Euro 2012.

#### **IV.2. Cel operacyjny:**

**Poprawa stanu środowiska naturalnego**

##### **Zadania:**

IV.2.1. Poprawa i rozwój infrastruktury drogowej z uwzględnieniem komunikacyjnych ścieżek rowerowych.

IV.2.2. Modernizacja i rozbudowa oczyszczalni ścieków w Myślenicach.

IV.2.3. Realizacja programu „Czysta woda dla Krakowa”.

IV.2.4. Rozdzielenie i budowa kanalizacji burzowej (opadowej).

IV.2.5. Rozbudowa sieci wodociągowej.

IV.2.6. Modernizacja ujęcia wody w Myślenicach.

IV.2.7. Aktualizacja Gminnego Programu Ochrony Środowiska i Gospodarki Odpadami oraz jego spójność z planami strategicznymi Gminy.

- IV.2.8. Budowa nowoczesnego Zakładu Zagospodarowania Odpadów z uwzględnieniem Krajowego i Wojewódzkiego Planu Zagospodarowania Odpadami.
- IV.2.9. Wymiana i zakup nowoczesnego sprzętu w jednostkach zajmujących się gospodarką odpadami.
- IV.2.10. Rozwój i propagowanie idei – „Segregacji odpadów u źródła”.
- IV.2.11. Rekultywacja i zamknięcie istniejącej kwatery składowania odpadów.
- IV.2.12. Wdrożenie odnawialnych źródeł energii: energii słonecznej, biogazów, paliw alternatywnych, geotermii, energii wodnej i wiatrowej
- IV.2.13. Kontynuacja zintegrowanego programu energetycznego w obiektach użyteczności publicznej
- IV.2.14. Zapobieganie i ograniczenie skutków zagrożeń naturalnych oraz przeciwdziałanie poważnym awariom, ze szczególnym uwzględnieniem zagrożenia powodziowego dzielnicy Zarabie oraz zakup sprzętu specjalistycznego;
- IV.2.15. Organizacja współpracy między gminnej w zakresie gospodarki odpadami na terenie powiatu;
- IV.2.16. Edukacja ekologiczna

## V. PROCEDURA MONITOROWANIA I OCENY PLANU

Oceniając stopień osiągnięcia zamierzonych celów ustala się, że postępy w realizacji przyjętego Planu Rozwoju Lokalnego będą na bieżąco śledzone – monitorowane z jednoczesnym uwzględnieniem następujących zasad i procedur:

- a/ monitoring prowadzony jest z wykorzystaniem wskaźników sformułowanych w dokumencie Planu Rozwoju Lokalnego oraz powiązanych programach, projektach i politykach;
- b/ monitoring prowadzony jest w powiązaniu z informacją finansową nt. wielkości środków, przeznaczonych w danym roku budżetowym na realizację poszczególnych celów strategicznych oraz celów szczegółowych Planu;
- c/ monitoring ma charakter wewnętrzny i prowadzony jest przez poszczególne jednostki Urzędu Miasta i Gminy oraz koordynowany przez wskazaną przez Burmistrza osobę;

Raport z monitoringu powstaje corocznie ( koniec III kwartału) w oparciu o dane wewnętrzne Z URZĘDU gminy oraz dane ze statystyki państwowej za ostatni dostępny rok.

Ocena (ewaluacja) dokonywana jest przynajmniej dwukrotnie w trakcie każdej kadencji i ma charakter całościowy - obejmuje całość spraw ujętych w Planie Rozwoju, ze szczególnym uwzględnieniem wskaźników realizacji oraz zasad postępowania określonych w Planie. Jej podstawowym zadaniem jest określenie, czy i na ile przyjęta strategia działania i sposoby jej realizacji są wdrażane, sprawdzają się oraz czy nadal są adekwatne do zmieniających się warunków wewnętrznych i zewnętrznych. Istotnym elementem ewaluacji jest formułowanie – o ile jest to potrzebne - wytycznych do aktualizacji Planu Rozwoju Lokalnego Gminy zgodnych z wytycznymi w skali kraju i województwa małopolskiego. Dodatkowo prowadzona może być ewaluacja dokonań w poszczególnych obszarach Planu Rozwoju, w zależności od bieżących potrzeb zarządzania gminą.

Zaktualizowany Plan Rozwoju Lokalnego Miasta i Gminy Myślenice na lata 2007 – 2015 jest dokumentem dynamicznym. Oznacza to, że może ulegać aktualizacji i dostosowaniom w zależności od zmieniających się istotnych uwarunkowań rozwoju gminy oraz oceny skuteczności przyjętej strategii postępowania, dokonywanej w trakcie ewaluacji. Zarówno w procesie aktualizacji jak i rozszerzania ustaleń Planu Rozwoju Lokalnego stosowana jest procedura partycypacji i konsultacji społecznych, w celu budowania poczucia szerokiego uczestnictwa i współodpowiedzialności za losy gminy, integrowania lokalnej społeczności oraz wzmocnienia

lokalnej demokracji. Każda aktualizacja Planu Rozwoju Lokalnego jest podsumowana uchwaleniem przez Radę Miejską.



## VI. WSKAŹNIKI RELIZACJI CELÓW STRATEGICZNYCH

<b>CEL STRATEGICZNY</b>	<b>WSKAŹNIKI (MIERNIKI) REALIZACJI</b>	<b>WARTOŚĆ W ROKU BAZOWYM 2006</b>	<b>WARTOŚĆ W KOLEJNYM ROKU REALIZACJI</b>	<b>ŹRÓDŁO WERYFIKACJI</b>
<b>Wzmocnienie konkurencyjności gospodarki lokalnej Gminy Myślenice</b>	Pracujący w gospodarce narodowej w tym: - rolnictwo, - łowiectwo, - leśnictwo .... (sektor rolniczy) - przemysł i budownictwo  - usługi rynkowe  - usługi nierynkowe	7929  64 (0,8%) 3440 (43,4%) 1819 (22,9%) 2606 (32,9%)		GUS
	Liczba nowych przedsiębiorstw zarejestrowanych na terenie gminy w ciągu ostatniego roku	280		Urząd Miasta i Gminy w Myślenicach
	Dochody własne budżetu gminy w przeliczeniu na mieszkańca w PLN	879,75		GUS
	Liczba podmiotów gospodarki narodowej wg sektorów własności - w tym sektor prywatny	3 862 3 751		GUS
	Liczba przedsiębiorstw zarejestrowanych w ewidencji działalności gospodarczej w gminie	3074		Urząd Miasta i Gminy w Myślenicach

Rozwój infrastruktury technicznej zwiększającej atrakcyjność inwestycyjną gminy Myślenice	Dochody gminy z tytułu udziału w podatku CIT	(-434 855,48)		Urząd Miasta i Gminy w Myślenicach
	Dochody gminy z tytułu udziału w podatku PIT	15 600292,00		Urząd Miasta i Gminy w Myślenicach
	Liczba miejsc pracy w przedsiębiorstwach zlokalizowanych w strefie inwestycyjnej Dolne Przedmieście	0		Urząd Miasta i Gminy Myślenice
Wykreowanie ośrodka turystyczno – rekreacyjnego o znaczeniu ponadregionalnym	Ilość na 1000 mieszkańców:  - miejsc noclegowych  - udzielonych noclegów  - korzystających z noclegów	Ok.5,75  Ok.228,3 Ok. 98,6		GUS
	Liczba osób korzystających z usług stacji narciarskiej w sezonie letnim i zimowym	Brak danych		Zarabie Sport
Rozwój zrównoważonego rolnictwa wspierającego ofertę turystyczną gminy	Liczba zarejestrowanych gospodarstw agroturystycznych na terenie gminy	3		Urząd Miasta i Gminy w Myślenicach
	Liczba certyfikowanych gospodarstw ekologicznych na terenie gminy	1		Agencja Restrukturyzacji i Modernizacji Rolnictwa
Aktywizacja mieszkańców w życiu społecznym gminy	Liczba stowarzyszeń zarejestrowanych w Starostwie Powiatowym działających na terenie Gminy	43		Starostwo Powiatowe

<b>Aktywizacja mieszkańców w życiu społecznym gminy</b>	<b>Wartość zadań zleconych przez gminę i jej jednostki organizacjom pozarządowym w skali roku w przeliczeniu na mieszkańca w PLN</b>	<b>18</b>		<b>Urząd Miasta i Gminy w Myślenicach</b>
	<b>Frekwencja w ostatnich wyborach samorządowych</b>	<b>48,58 %</b>		<b>Państwowa Komisja Wyborcza</b>
<b>Rozwój oferty edukacyjno - kulturalnej</b>	<b>Odsetek młodzieży uzyskujących egzamin maturalny z gminy</b>	<b>55%</b>		<b>Dyrektorzy szkół Ponadgimnazjalnych z terenu gminy</b>
	<b>Ilość imprez własnych organizowanych przez Myślenicki Ośrodek Kultury i Sportu i filie podległe ośrodkowi</b>	<b>150</b>		<b>MOKIS</b>
	<b>Liczba uczniów w szkołach dla których gmina jest organem prowadzącym przypadających na 1 ucznia</b>	<b>5 141</b>		<b>Urząd Miasta i Gminy w Myślenicach</b>
<b>Zapewnienie bezpieczeństwa publicznego i socjalnego mieszkańców gminy</b>	<b>Liczba osób korzystających z zasiłku stałego ( wskaźnik nie zawiera osób o dochodzie przekraczającym ustawowe kryterium dochodowe)</b>	<b>172</b>		<b>Miejsko - Gminny Ośrodek Pomocy Społecznej</b>
	<b>Liczba rodzin korzystających z zasiłków okresowych</b>	<b>376</b>		<b>Miejsko - Gminny Ośrodek Pomocy Społecznej</b>

<b>Zapewnienie bezpieczeństwa publicznego i socjalnego mieszkańców gminy</b>	<b>Liczba osób dorosłych i dzieci objętych dożywianiem</b>	<b>1 300</b>		<b>Miejsko - Gminny Ośrodek Pomocy Społecznej</b>
	<b>Liczba osób przebywających w Domach Pomocy Społecznej</b>	<b>17</b>		<b>Miejsko - Gminny Ośrodek Pomocy Społecznej</b>
	<b>Liczba osób korzystających z usług opiekuńczych</b>	<b>43</b>		<b>Miejsko - Gminny Ośrodek Pomocy Społecznej</b>
	<b>Kwota wydatków przeznaczonych na dodatki mieszkaniowe</b>	<b>185 356</b>		<b>Miejsko - Gminny Ośrodek Pomocy Społecznej</b>
	<b>Liczba rodzin korzystających z dodatków mieszkaniowych</b>	<b>185</b>		<b>Miejsko - Gminny Ośrodek Pomocy Społecznej</b>
	<b>Liczba osób bezrobotnych korzystających z pomocy społecznej</b>	<b>472</b>		<b>Miejsko - Gminny Ośrodek Pomocy Społecznej</b>
	<b>Liczba osób niepełnosprawnych korzystających z pomocy społecznej - w tym z zaburzeniami psychicznymi i umysłowymi</b>	<b>485</b> <b>125</b>		<b>Miejsko - Gminny Ośrodek Pomocy Społecznej</b>
	<b>Wskaźnik wykrywalności sprawców przestępstw</b>	<b>73,3 %</b>		<b>Policja GUS</b>
	<b>Liczba ujawnionych wykroczeń</b>	<b>1 691</b>		<b>Straż Miejska Policja</b>

	<b>Wykrywalność zdarzeń mających charakter przestępczy dzięki monitoringowi wizyjnemu</b>	<b>Brak danych</b>		<b>Straż Miejska Policja</b>
<b>Zrównoważony rozwój przestrzenny i środowiskowy</b>	<b>Długość oznakowanych tras turystycznych wszystkich typów przebiegających przez teren gminy: - szlaki rowerowe - Trasa zjazdowa down hill - Szlaki turystyczne</b>	<b>28 km 2,5 km 92 km</b>		<b>GUS</b>
	<b>Ilość gospodarstw domowych objętych siecią wodociągową</b>	<b>6 207</b>		<b>MZWIK</b>
	<b>Ilość gospodarstw domowych objętych siecią kanalizacyjną</b>	<b>3 669</b>		<b>MZWIK</b>
	<b>Ilość zebranych odpadów komunalnych</b>	<b>6 836,68 Mg</b>		<b>RPGK</b>
	<b>Ilość budynków objętych zbiórka odpadów komunalnych w mieście i gminie</b>	<b>6 021</b>		<b>RPGK</b>
	<b>Wydatki inwestycyjne na ochronę środowiska pochodzące z Gminnego Funduszu Ochrony Środowiska i Gospodarki Wodnej</b>	<b>100 000</b>		<b>Urząd Miasta i Gminy w Myślenicach</b>

## VII. LISTA UCZESTNIKÓW WARSZTATÓW

Poniższa lista przedstawia uczestników warsztatów strategicznych aktualizujących „Plan Rozwoju Lokalnego Miasta i Gminy Myślenice na lata 2007 – 2015” przeprowadzonych w dniach 22.08.2007 r. w Hotelu „Pod Dębami” w Osieczanach oraz 01.09.2007 r. w Myślenickim Ośrodku Kultury i Sportu.

Lp.	Imię i nazwisko	Adres/instytucja
1.	Czesław Bisztyga	Radny Rady Miejskiej w Myślenicach
2.	Stanisław Bisztyga	Radny Sejmiku Województwa Małopolskiego
3.	Tomasz Burkat	Naczelnik Straży Miejskiej w Myślenicach
4.	Jan Bylica	Radny Rady Miejskiej w Myślenicach
5.	Jerzy Cachel	Radny Rady Miejskiej w Myślenicach
6.	Stanisław Szczepan Cichoń	Radny Rady Miejskiej w Myślenicach
7.	Aneta Cygan	Myślenicka Agencja Rozwoju Gospodarczego
8.	Ewa Chęcińska	Stowarzyszenie Wspólnota
9.	Kazimierz Dąbrowski	Radny Rady Miejskiej w Myślenicach
10.	Anna Dziedzic	Biuro Strategii Rozwoju Gospodarczego oraz Promocji
11.	Adam Giza	Rejonowe Przedsiębiorstwo Gospodarki Komunalnej
12.	Lucyna Gowin	Radna Rady Miejskiej w Myślenicach
13.	Bogusława Górka	Dom Grecki w Myślenicach
14.	Jerzy Grabowski	Przewodniczący Rady Miejskiej w Myślenicach, Zarząd Dróg Powiatowych
15.	Janusz Hojnor	Stowarzyszenie Miłośników Dzielnicy Zarabie
16.	Tadeusz Jarząbek	Gimnazjum nr 1 w Myślenicach
17.	Sławomir Kaganek	Państwowa Straż Pożarna
18.	Ryszard Kalisz	Radny Powiatu Myślenickiego
19.	Ewa Kęsek	Zakład Utylizacji Odpadów
20.	Mieczysław Kęsek	Powiatowy Urząd Pracy
21.	Dorota Kłeczek	Miejsko- Gminny Ośrodek Pomocy Społecznej
22.	Janusz Kościelniak	Przedsiębiorstwo Komunikacji Samochodowej

Plan Rozwoju Lokalnego Miasta i Gminy Myślenice 2007 - 2015

23.	Jerzy Kosiński	Zespół Szkół Techniczno – Ekonomicznych
24.	Anita Kurdziel	Skarbnik Miasta i Gminy Myślenice
25.	Jakub Kutrzeba	Kierownik Referatu Podatków i Opłat
26.	Marek Łatas	Biuro Poselskie
27.	Edward Łapa	Radny Rady Miejskiej w Myślenicach
28.	Andrzej Łętocha	Radny Rady Miejskiej w Myślenicach
29.	Krystyna Łętocha	Biblioteka Pedagogiczna
30.	Elżbieta Mardaus	Radna Rady Miejskiej w Myślenicach
31.	Maria Mikołajczyk	Szkoła Podstawowa nr 3
32.	Marek Mikoś	Towarzystwo Gimnastyczne „ Sokół”
33.	Elżbieta Mnichowska	Wydział Gospodarki Przestrzennej i Inwestycji
34.	Anna Misztal	Maltańska Służba Medyczna
35.	Aleksandra Mistarz	Naczelnik Wydziału Kultury i Sportu
36.	Kazimierz Moryc	Radny Powiatu Myślenickiego
37.	Robert Murzyn	Radny Powiatu Myślenickiego
38.	Teresa Nalepa	Miejska Biblioteka Publiczna
39.	Maciej Ostrowski	Burmistrz Miasta i Gminy Myślenice
40.	Andrzej Pawłowski	Ośrodek Zdrowia w Jaworniku
41.	Kazimierz Panuś	Radny Powiatu Myślenickiego
42.	Zofia Pardyak	Główny Księgowy Urzędu Miasta i Gminy
43.	Teodor Pitala	Powiatowy Zespół Doradztwa Rolniczego
44.	Daniel Piskorski	Myślenicka Agencja Rozwoju Gospodarczego
45.	Józef Polewka	Stowarzyszenie Wspólnota Myślenice
46.	Bogusław Podmokły	Radny Rady Miejskiej w Myślenicach
47.	Jan Podmokły	Radny Rady Miejskiej w Myślenicach
48.	Bronisław Poradzisz	Sekretarz Miasta i Gminy Myślenice
49.	Jerzy Rachwał	Myślenicka Izba Pracodawców
50.	Leszek Rawło	Radny Rady Miejskiej w Myślenicach Przedstawiciel Wspólnoty Mieszkaniowej
51.	Zygmunt Rozum	Stowarzyszenie Muzyczne „Fermata”, Orkiestra Reprezentacyjna Miasta i Gminy Myślenice
52.	Marek Rozwadowski	Powiatowa Policja w Myślenicach
53.	Andrzej Smarzewski	ECO Sport
54.	Jacek Ślósarz	Radny Rady Miejskiej w Myślenicach

Plan Rozwoju Lokalnego Miasta i Gminy Myślenice 2007 - 2015

55.	Adam Styczeń	SP ZOZ w Myślenicach
56.	Mariusz Szaśiek	Naczelnik Wydziału Gospodarki Przestrzennej i Inwestycji
57.	Marcin Słomka	Naczelnik Wydziału Mienia
58.	Jan Świerczek	Sołtys wsi Jawornik
59.	Wiesława Syrek	Radna Rady Miejskiej w Myślenicach
60.	Jarosław Szlachetka	Radny Rady Miejskiej w Myślenicach
61.	Jan Szpakiewicz	Radny Rady Miejskiej w Myślenicach
62.	Bogusława Tęczyńska	Biuro Rady Miejskiej
63.	Józef Tomal	Przewodniczący Rady Powiatu Myślenickiego
64.	Małgorzata Trolka	Kierownik Biura Strategii Rozwoju Gospodarczego oraz Promocji
65.	Lucyna Gowin	Krakowska Kongregacja Kupiecka – Oddział Terenowy w Myślenicach
66.	Andrzej Urbański	Miejski Zakład Wodociągów i Kanalizacji
67.	Jacek Warzecha	Kierownik Biura Zarządzania Kryzysowego
68.	Anita Werner	Myślenicki Ośrodek Kultury i Sportu
69.	Marian Węgrzyn	Radny Rady Miejskiej w Myślenicach
70.	Czesław Wierzba	Radny Rady Miejskiej w Myślenicach
71.	Stanisław Widz	Lasy Państwowe w Myślenicach
72.	Tomasz Wójtowicz	Radny Rady Miejskiej w Myślenicach
73.	Rafał Zalubowski	Stowarzyszenie „Dobre zdanie”
74.	Beata Zelek	Naczelnik Wydziału Spraw Obywatelskich i Społecznych



## **VIII. LITERATURA**

1. Bank Danych Regionalnych - Główny Urząd Statystyczny
2. Sprawozdanie z działalności Miejsko Gminnego Ośrodka Pomocy Społecznej za rok 2004, 2005, 2006
3. Program Ochrony Środowiska wraz z Planem Zagospodarowania Odpadami dla Gminy Myślenice – 2005
4. „Monografia Ziemi Myślenickiej”, pod red. K. German, Kraków 1993
5. Strategia Rozwoju Kraju 2007 – 2015, Ministerstwo Rozwoju Regionalnego, Warszawa 2006
6. Projekty Programów Operacyjnych wykorzystujących fundusze Unii Europejskiej na lata 2007 – 2015.
7. Folder Informacyjny Urzędu Miasta i Gminy Myślenice
8. Materiały z uzyskane w wydziałach Urzędu Miasta i Gminy Myślenice.

**IX.**

**UCHWAŁA Nr 102/ XVI/ 2007  
Rady Miejskiej w Myślenicach  
z dnia 15 października 2007 roku**

w sprawie zmiany uchwały Nr 278/XLII/2005 z dnia 27 października 2005 roku „ W sprawie przyjęcia Planu Rozwoju Lokalnego Miasta i Gminy Myślenice na lata 2007 – 2013”

Działając na podstawie art. 18 ust. 2 pkt 6) ustawy z dnia 8 marca 1990 roku o samorządzie gminnym (tj Dz. U. Nr 142, poz. 1591 - 2001 r. z późniejszymi zmianami) Rada Miejska w Myślenicach uchwała, co następuje:

§ 1

Zawartą w tytule uchwały Nr 278/XLII/2005 Rady Miejskiej w Myślenicach z dnia 27 października 2005 roku cyfrę „2013” zastępuje się cyfrą „2015”.

§ 2

1. Plan Rozwoju Lokalnego Miasta i Gminy Myślenice na lata 2007 – 2015 wraz z zawartymi w nim założeniami stanowi załącznik do niniejszej uchwały.
2. Założenia o których mowa w ustępie 1 są uwzględniane przy opracowaniu projektów budżetu Miasta i Gminy Myślenice w zakresie wydatków majątkowych na kolejne lata budżetowe.
3. Uchwalenie w budżecie zmiany limitu wydatków na kolejne lata w zakresie zadań inwestycyjnych jest równoznaczne z dokonaniem takich samych zmian w niniejszym Planie Rozwoju Lokalnego i nie wymaga podejmowania odrębnej uchwały o zmianie tego Planu.

§ 3

Wykonanie uchwały powierza się Burmistrzowi Miasta i Gminy Myślenice.

§ 4

Uchwała wchodzi w życie z dniem podjęcia.

## **UZASADNIENIE**

Z uwagi na to, iż coraz poważniejszym źródłem środków na rozwój społeczno – gospodarczy gminy Myślenice będą fundusze pomocowe Unii Europejskiej, Gmina Myślenice przygotowuje się do możliwości aplikowania w nowym okresie programowania w latach 2007 – 2013. Wymaga to aktualizacji Planu Rozwoju Lokalnego Miasta i Gminy Myślenice przyjętego przez Radę Miejską uchwałą Nr 278/XLII/2005 z dnia 27 Października 2005 roku.

Przyjęcie zaktualizowanego dokumentu umożliwi myślenickiemu samorządowi planowanie działań w nawiązaniu do dokumentów programowych Unii Europejskiej, rządu polskiego i samorządu województwa małopolskiego. Zgodnie z zasadą programowania rozwoju oraz komplementarności polityk rozwoju regionalnego i lokalnego, Plan Rozwoju Lokalnego na lata 2007 – 2015 wpasowuje się w układ celów i priorytetów Strategii Rozwoju Województwa Małopolskiego na lata 2007 – 2013.

Tylko te przedsięwzięcia, które mają swoje odniesienie w strategii wojewódzkiej będą mogły ubiegać się o dofinansowanie. Planowanie strategiczne odgrywa istotną rolę w systemie zarządzania gminą oraz optymalnym gospodarowaniu środkami budżetowymi.

Plan Rozwoju Lokalnego dla gminy Myślenice do 2015 roku obejmuje podstawowe kierunki rozwoju gminy, określone przez priorytetowe obszary przedsięwzięć w podziale na cele strategiczne i operacyjne oraz zadania do realizacji. Założeniem przygotowania dokumentu jest planowanie zrównoważonego rozwoju oraz stworzenie podstaw dla długotrwałej poprawy konkurencyjności gminy Myślenice. Priorytety, cele i działania mają charakter ogólny, określają pożądane zadania możliwe do zrealizowania do roku 2015.

Mając tego świadomość Burmistrz Miasta i Gminy podjął decyzje o uaktualnieniu i poszerzeniu Planu Rozwoju Lokalnego na lata 2007 - 2015.