



AKTUALIZACJA GMINNEGO PROGRAMU REWITALIZACJI GMINY MYŚLENICE

ANKIETA DLA PODOBSZARU CENTRUM, OS. 1000-LECIA

Szanowni Państwo,

Zwracamy się do Państwa z prośbą o wypełnienie ankiety, która pomoże nam właściwie zdiagnozować potrzeby w zakresie rewitalizacji podobszaru Centrum oraz osiedla 1000-lecia.

Rewitalizacja to ważny proces, który poprzez zintegrowane działania może umożliwić rozwiązanie szeregu problemów lokalnej społeczności zamieszkującej wyznaczone podobszary.

Prosimy zatem o **zaznaczenie na przygotowanej mapie obszarów uznawanych przez Państwa za najbardziej niebezpieczne (kolor czerwony) oraz takich które wymagają wprowadzenia zmian w przestrzeni (kolor zielony).**

Za **obszary niebezpieczne** uznawać się będzie takie miejsca gdzie np.: dochodzi najczęściej do przestępstw, mają Państwo poczucie że może być niebezpiecznie w godzinach wieczornych, dochodzi do niebezpiecznych sytuacji komunikacyjnych (potrącenia, stłuczki, niebezpieczne sytuacje z udziałem pieszych itp.).

Obszary wymagające wprowadzenia zmian w przestrzeni to miejsca, gdzie widzieliby Państwo nowe rozwiązania przestrzenne np.: budowę parku kieszonkowego, dodatkowych miejsc postojowych, wprowadzenia strefy wyłączonej z ruchu kołowego lub innych interwencji ważnych dla funkcjonowania obszaru objętego procesem rewitalizacji.

Mogą Państwo wskazać konkretny obszar obrysowując go linią, zaznaczyć odcinek ulicy, czy też wskazać kropką miejsce np. przejście dla pieszych, konkretne miejsce na placu w parku.

Wybierając miejsca najbardziej niebezpieczne jak również wymagające wprowadzenia zmian mogą zaznaczyć Państwo zarówno jeden jak i kilka obszarów.

W trakcie planowanych na wiosnę 2022 r. warsztatów podyskutujemy o obszarach, które wskazywane były w ankiecie najczęściej poszukując najlepszych rozwiązań.

Na koniec prosimy o wypełnienie metryczki ankietowanego, tak by możliwe było przeanalizowanie preferencji różnych grup wiekowych jak również potrzeb osób mieszkających zarówno na obszarze jak i poza nim.

Ankiety można złożyć w Urzędzie Miasta i Gminy Myślenice, ul. Rynek 8/9 na dzienniku podawczym poprzez wrzucenie do urny podawczej lub przesać elektronicznie (zdjęcie lub skan) na adres info@myslenice.pl, w terminie do 15 marca 2022 r.

Niniejsze badanie jest niezwykle ważne dla prawidłowego opracowania szczegółowej diagnozy obszaru rewitalizacji, o której mowa w art. 15 ustawy o rewitalizacji.

Bardzo dziękujemy za pomoc w wypełnieniu ankiety.



AKTUALIZACJA GMINNEGO PROGRAMU REWITALIZACJI GMINY MYŚLENICE - PODOBSZAR CENTRUM

ANKIETA PRZESTRZENNA

POSZUKIWANE MIEJSCA

- kolor czerwony
- kolor zielony

obszary/miejsca uznawane jako najbardziej niebezpieczne

obszary/miejsca wymagające wprowadzenia zmian np. park kieszonkowy, miejsce postojowe, strefa wyłączenia z ruchu itp.

SPOSÓB OZNACZENIA WSKAZANEGO MIEJSCA

- obszar (np.: kilka budynków, zaułek, skwer)
- ulica (określony odcinek)
- określony punkt w mieście

METRYCZKA

Wiek ankietowanego

Płeć ankietowanego:

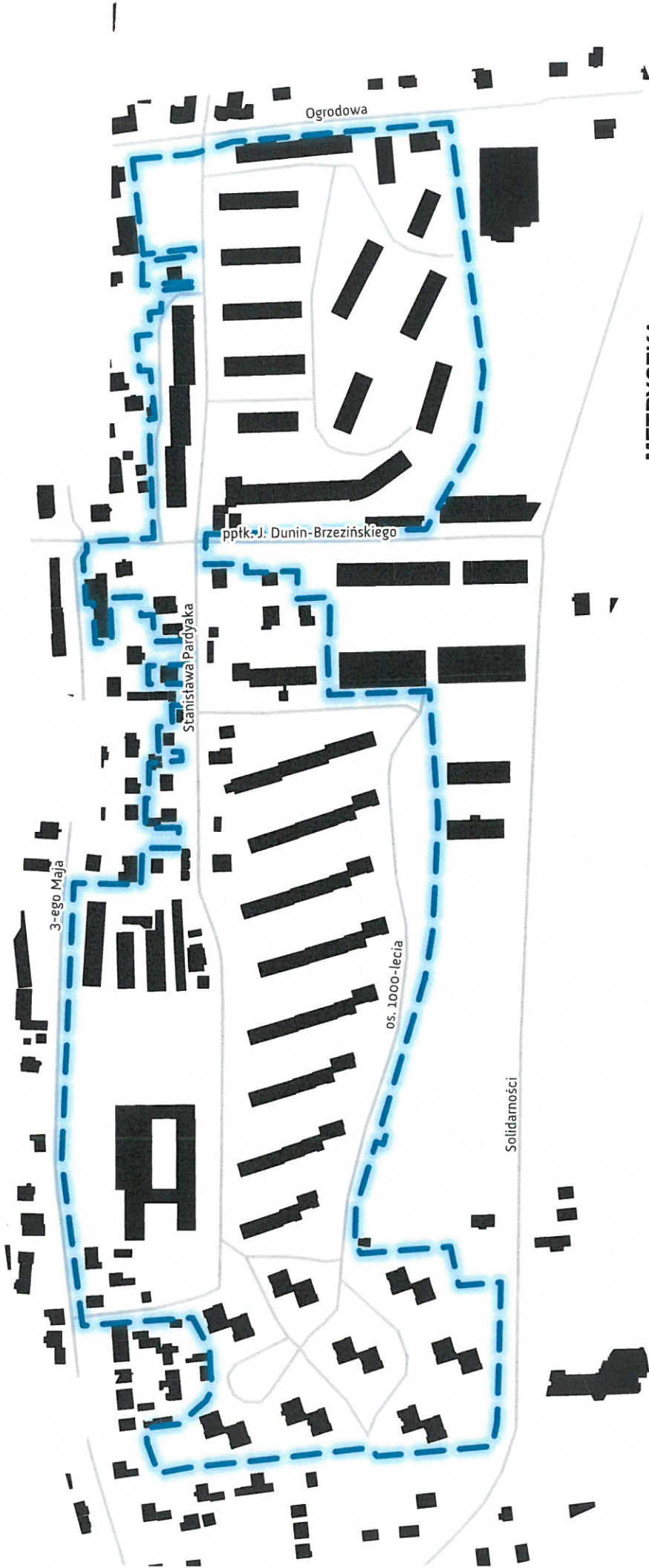
[] kobieta [] mężczyzna

Miejsce zamieszkania ankietowanego:

[] w granicach podobszaru rewitalizacji

[] poza granicami podobszaru rewitalizacji







POSZUKIWANE MIEJSCA

kolor czerwony
obszary/miejsca uznawane
jako najbardziej
niebezpieczne

kolor zielony
obszary/miejsca wymagające
wprowadzenia zmian np. park
kieszonkowy, miejsce postojowe, strefa
wyłączenia z ruchu itp.

SPÓSÓB OZNACZENIA WSKAZANEGO MIEJSCA

 obszar (np.: kilka budynków,
zaułek, skwer)

 ulica (określony odcinek)
 określony punkt w mieście

METRYCZKA

Wiek ankietowanego

Płeć ankietowanego:
[] kobieta [] mężczyzna

Miejsce zamieszkania ankietowanego:
[] w granicach podobszaru rewitalizacji
[] poza granicami podobszaru rewitalizacji

